

海洋の歴史的資料の保存及び公開

平成24年3月

一般財団法人 日本水路協会

この調査研究は、競艇公益資金による日本財団の事業助成金を受けて実施したものである。

まえがき

この報告書は、当協会が日本財団からの事業助成金を受けて平成22年度～23年度に実施した「海洋の歴史的資料等の保存及び公開」の事業内容、成果等を取りまとめたものです。各位におかれましてご参考になれば幸甚です。

海上保安庁海洋情報部（以下海洋情報部）には、明治初頭から現在に至る間に海図を作成するために行った水路測量、海象観測、水路図誌等に係る膨大な調査資料や成果品が保管されています。

これらは歴史的資料に成りうるにも関わらず、その多くが一般に公開されていなかったため、文化的遺産として活用がなされていませんでした。そのため、これらの資料を精査し、各種歴史資料を電子化し、検索システムを構築して幅広く一般に公開することにより、海洋に関する国民の理解の増進を図ることを目的に本事業を実施しました。

2年計画で実施し、専門家から成る委員会に諮りながら、初年度の平成22年度は海洋情報部が保有する歴史的資料の電子化、管理公開システムの整備及び海洋情報部以外の機関で保有する歴史的資料の調査を行いました。2年目の平成23年度は海洋情報部以外で保有されている歴史的資料の電子化、神戸、横須賀での歴史的資料の特別展示などを行いました。

本事業で電子化された資料はインターネット配信システムで資料の概要を、海洋情報部海洋情報資料館の資料検索システムで詳細な高画質画像をご覧になることができます。

また、全国の各管区海上保安本部海洋情報部の海の相談室におきましても詳細な高画質資料をご覧になることができます。

本研究でご指導いただいた斎藤 靖二委員長を初め各委員の皆様、共同研究として一翼を担っていただきました海洋情報部のご担当の皆様、貴重な旧版海図等を貸し出していただきました国立国会図書館・北海道立図書館・津市図書館・斎宮歴史博物館のご担当の皆様及び資料の電子化等を担当していただきました（株）ニチマイの皆様にも厚く御礼申し上げます。

平成24年3月

一般財団法人 日本水路協会

目 次

第1章 事業の概要	1
1. 1 事業の目的	1
1. 2 事業の概要	1
1. 2. 1 海洋情報部内に散在する海洋の歴史的資料の調査	1
1. 2. 2 海洋情報部内に散在する海洋の歴史的資料の所蔵目録の作成及び電子化	1
1. 2. 3 海洋情報部外に存在する海洋の歴史的資料の調査	1
1. 2. 4 海洋情報部外に存在する海洋の歴史的資料の所蔵目録の作成及び電子化	1
1. 2. 5 明治初期の旧版海図レプリカの作成	1
1. 2. 6 海洋の歴史的資料公開システムの整備	1
1. 2. 7 歴史的機器の組み立て・展示	1
1. 2. 8 神戸及び横須賀において海洋の歴史的資料の特別展示	1
1. 2. 9 電子化した海洋の歴史的資料を収めた外付けハードディスクを管区海上保安本部海洋情報部へ配布	1
1. 2. 10 電子化した海洋の歴史的資料を収めたDVDを全国の博物館等へ配布	2
1. 3 委員会等	2
1. 3. 1 委員会の構成	2
1. 3. 2 委員会での審議経過	2
第2章 事業の内容	4
2. 1 平成22年度事業	4
2. 1. 1 海洋情報部所蔵旧版海図等の調査等	4
2. 1. 2 海洋情報部所蔵古文書の調査等	9
2. 1. 3 海洋情報部外で所蔵する旧版海図等の調査	12
2. 1. 4 インターネット配信システム及び資料検索システムの整備	14
2. 2 平成23年度事業	19
2. 2. 1 海洋情報部所蔵旧版水路誌等の調査等	19
2. 2. 2 海洋情報部所蔵測量資料の調査等	19
2. 2. 3 海洋情報部外で所蔵する旧版海図等の目録作成と電子化	20
2. 2. 4 明治初期の海図レプリカ作成・展示	20
2. 2. 5 歴史的機器の組み立て・展示	21
2. 2. 6 特別展示の実施	21
2. 2. 7 親子海図教室の実施	22
2. 2. 8 管区海上保安本部海洋情報部へ高画質データを提供	22
2. 2. 9 全国の図書館等へインターネット配信システム画像を収録したデータを提供	22

第3章 まとめ	23
3. 1 委員からの提言.....	23
3. 1.1 資料の保管方法.....	23
3. 1.2 資料の提供方法.....	23
3. 1.3 「インターネット配信システム」及び「資料検索システム」	23
3. 2 本事業で新たに確認された資料.....	24
3. 2.1 手書きの古地図.....	24
3. 2.2 米版海図 183 号.....	24
3. 2.3 宮古港水深図	24
3. 2.4 天図及び星図.....	25
3. 2.5 聯合艦隊解散之辭.....	25
3. 2.6 本邦汽船交通統計圖.....	25
3. 2.7 高度方位暦	26

巻末 所蔵目録一覧

第1章 事業の概要

1.1 事業の目的

海洋情報部には、明治初頭から現在に至る間に海図を作成するために行った水路測量、海象観測、水路図誌等に係る膨大な調査資料及び成果品が山積されている。

これらは歴史的資料と成りうるにも関わらず、その多くが一般に公開されていないため、文化的遺産として活用がなされていない。そのため、これらの資料を精査し、資料目録を整備するとともに各種歴史資料を電子化し、検索システムを構築して幅広く一般に公開することにより、海洋に関する国民の理解の増進に寄与することを目的とする。

1.2 事業の概要

専門家から成る委員会に諮りながら以下のことを実施した。

1.2.1 海洋情報部内に散在する海洋の歴史的資料の調査

明治初期から昭和20年末までに刊行された旧版海図、旧版航空図、旧版水路書誌などを調査した。

1.2.2 海洋情報部内に散在する海洋の歴史的資料の所蔵目録の作成及び電子化

上記1.2.1の調査結果に基づき、詳細な所蔵目録の作成と電子化を実施した。

1.2.3 海洋情報部外に存在する海洋の歴史的資料の調査

国立国会図書館、国立公文書館、筑波大学、北海道立図書館、津図書館などが所有する資料の調査を実施した。

1.2.4 海洋情報部外に存在する海洋の歴史的資料の所蔵目録の作成及び電子化

上記1.2.3の調査結果に基づき、詳細な所蔵目録の作成と電子化を実施した。

1.2.5 明治初期の旧版海図レプリカの作成

特に歴史的価値が高いと思われる明治初期（明治5年～明治13年）の旧版海図のレプリカを作成した。

1.2.6 海洋の歴史的資料公開システムの整備

インターネット配信システム及び全ての歴史的資料を検索する資料検索システムを整備した。

1.2.7 歴史的機器の組み立て・展示

分解されて保存されていたカールツアイス社製一級図化機C5型を組み立て、海洋情報部海洋情報資料館に展示した。

1.2.8 神戸及び横須賀において海洋の歴史的資料の特別展示

神戸及び横須賀において両地に関係が深い海洋の歴史的資料の展示を実施した。

1.2.9 電子化した海洋の歴史的資料を収めた外付けハードディスクの管区海上保安本部海洋情報部へ配布

資料検索システム収録内容と同等のものを作成し、全国11の管区海上保安本部海洋情

報部に無償配布した。

1. 2. 10 電子化した海洋の歴史的資料を収めたDVDの全国を博物館等へ配布
インターネット配信システム収録内容と同等のものを作成し、全国約4200か所の図書館等に無償配布した。

1. 3 委員会等

1. 3. 1 委員会の構成

委員長	斎藤 靖二	神奈川県立生命の星・地球博物館館長
委員	松岡 資明	日本経済新聞東京本社文化部編集委員
	長岡 正利	(財) 日本地図センター参事役
	高橋 智子	山梨大学准教授
	大貫 伸	地図文化研究会理事・事務局長
	倉本 茂樹	元海上保安庁水路部海洋汚染調査室長
	小林 瑞穂	明治大学大学院
関係官庁	露木 伸宏	海上保安庁 海洋情報部 企画課長
	加藤 弘紀	海上保安庁海洋情報部企画課図誌刊行調整官
	(初年度)	
	吉 宣好	海上保安庁海洋情報部企画課図誌刊行調整官
	(2年度)	
	須藤 幹男	海上保安庁海洋情報部海洋情報課主任海洋情報官
	田賀 傑	海上保安庁海洋情報部海洋調査課上席調査官
	(2年度)	
(作業部会)	加藤 弘紀	海上保安庁海洋情報部企画課図誌刊行調整官
	(初年度)	
	吉 宣好	海上保安庁海洋情報部企画課図誌刊行調整官
	(2年度)	
	須藤 幹男	海上保安庁海洋情報部海洋情報課主任海洋情報官
	田賀 傑	海上保安庁海洋情報部海洋調査課上席調査官
	(2年度)	
事務局	佐々木 稔	一般財団法人 日本水路協会 常務理事
	今井 健三	一般財団法人 日本水路協会技術アドバイザー
	熊坂 文雄	一般財団法人 日本水路協会 調査研究部長
	鈴木 直子	一般財団法人 日本水路協会 調査研究部

海洋の歴史的資料の電子化・マイクロ化委託会社：(株) ニチマイ

1. 3. 2 委員会での審議経過

- (1) 平成22年度第1回委員会 平成22年5月19日

海洋情報部内外で所有する歴史的資料の調査方法の検討及び電子化を行う歴史的資料の検討を行った。

- (2) 平成22年度第2回委員会 平成22年10月19日

歴史的資料の管理保管方法の検討及びインターネット配信システムの検討を行った。

(3) 平成23年度第1回委員会 平成23年6月29日

電子化した資料の提供方法について検討を行った。

(4) 平成23年度第2回委員会 平成23年11月8日

インターネット配信システムによる資料提供について検討を行った。

この他、平成22年5月12日、平成22年10月13日、平成23年6月15日、及び平成23年10月31日に作業部会を開催し、細部の整理・検討等を行った。

第2章 事業の内容

2.1 平成22年度事業

2.1.1 海洋情報部所蔵旧版海図等の調査等

1 調査・目録作成

海洋情報部が所蔵する旧版海図等の調査を実施し、メタデータとして「図名」、「図名の読み」、「刊行年月」、「図積」、「縮尺」、「図郭等の緯度・経度」等を記載した以下の目録を作成

した。(詳細は巻末所蔵目録一覧を参照)

- | | | |
|-----|--------|---------------------------|
| (1) | 一般海図 | 3,690 枚 (明治初期の海図 60 枚を含む) |
| (2) | 軍機海図 | 208 枚 |
| (3) | 軍極秘海図 | 144 枚 |
| (4) | 秘海図 | 146 枚 |
| (5) | 航空図 | 249 枚 |
| (6) | 伊能図謄写図 | 147 枚 |
| (7) | 測量原図 | 614 枚 |
| (8) | その他の図 | 28 枚 |

2 電子化

- (1) 一般海図、軍機海図、軍極秘海図、秘海図、伊能図謄写図は以下の仕様により電子化した。

① データ仕様

・原稿サイズ

A0までの規格サイズの画像入力の場合は原寸サイズとし、縦横でA0を超える場合は、分割で画像データを作製し、画像加工して1つの画像データを作製した。

・データフォーマット

データフォーマットは、TIFF形式(非圧縮)とした。

・データの形態

データ形式は、シングルファイル形式とした。

・解像度及び階調

解像度は、300dpi(24ビットフルカラー)とした。

・圧縮率

デジタル用試験標判(JIS Z6016)を用いて、紙文書の細線、文字の再現性及び画像のムラ等の確認を行った。

圧縮率の基準は、出力時の画像の欠落、ムラ等がなく判読可能(原本比)な状態を実現するものとした。

・圧縮方式

圧縮方法は、JPEG とした。

- ・階層分類、ファイル名等

階層分類は、4階層とし種類や地域に整理、格納し、フォルダ名は国内外、図面冊もの、種類及び分類で区分した。

② スキャニング

- ・スキャニング前準備

折れ、しわ等を適切な方法で十分に伸ばし、スキャニングをした。

製本されている場合は、監督職員に、解体可の了解を得た上で作業を行った。

- ・読取りスキャナ

読取りスキャナは KIP2200 フルカラー スキャナを使用した。

- ・スキャニング方法

対象となる各資料を付属の透明キャリアシートに挟みスキャニングした。

鉛筆書きや陽画焼きのうち、文字等が鮮明でないものは鮮明なデータとなるよう再度入力を行った。

- ・スキャニング後処理

スキャニング前準備にて解体を行ったものは、元の状態に戻した。

③ 画像検査

入力画像は、全ファイルに対し以下の項目について検査を実施した。

- ・画像の欠落
- ・曲がり
- ・不鮮明
- ・ゴミ、汚れ
- ・スキャン漏れやダブリ
- ・画像数量

④ 記録媒体の保管措置

記録媒体は、2テラバイトの HDD とした。

(2) 測量原図は 35mm のマイクロフィルム撮影を行い以下の仕様により電子化した。

① データ仕様

- ・データフォーマット

データフォーマットは、T I F F 形式（非圧縮）とする。

- ・データの形態

データ形式は、シングルページ形式とする。

- ・解像度及び階調

解像度は、600 dpi（グレースケール 256 階調）とした。

- ・圧縮方式

圧縮方法は、JPEG とした。

- ・階層分類、ファイル名等
階層分類は、4階層とし種類や地域に整理、格納し、フォルダ名は国内外、図面冊もの、種類及び分類で区分した。
 - ② スキャニング
 - ・スキャニング前準備
破損防止のために必要に応じてスキャニング用の複製フィルムを作成した。複製フィルムの実行解像力は、フィルム全面において90本/mm以上、フィルム濃度は、J I I M A Z 6 0 1 0によるものとした。
 - ・スキャニング
スキャニングのプロセスは、J I S Z 6 0 1 6（紙文書及びマイクロフィルム文書の電子化プロセス）に準じて処理を行うものとした。
 - ・読取りスキャナ
読取りスキャナは ScanstationR300 マイクロフィルムスキャナを使用した。
 - ③ 画像検査
入力画像は、全ファイルに対し一般海図等の電子化仕様と同様の検査を行った。
 - ④ 記録媒体の保管措置
記録媒体は、2テラバイトの HDD とした。
- (3) その他の図は以下の仕様により電子化した。
- ① データ仕様
 - ・撮影範囲
A2サイズまでとし、A2を超える場合は、分割撮影とした。
 - ・データフォーマット
データフォーマットは、T I F F形式（非圧縮）とした。
 - ・データの形態
データ形式は、シングルファイル形式とした。
 - ・解像度及び階調
解像度は、A2サイズで300dpi（16384階調、14bitA/D変換）相当とした。
 - ・圧縮率
圧縮率の基準は、出力時の画像の欠落、ムラ等がなく判読可能（原本比）な状態を実現するものとした。
 - ・圧縮方式
圧縮方法は、JPEGとした。
 - ・階層分類、ファイル名等
階層分類は、4階層とし種類や地域に整理、格納し、フォルダ名は国内外、図面冊もの、種類及び分類で区分した。
 - ② デジタルカメラ撮影

- ・撮影前準備

折れ、しわ等を適切な方法で十分に伸ばし、撮影した。

製本されている場合は、監督職員に、解体可の了解を得た上で作業を行った。

- ・デジタルカメラ

撮影には Canon EOS-1Ds を使用した。

- ・撮影方法

ストロボ撮影とし、撮影前にマクベスチャートを使用しカラーバランスの数値が適切になるよう調整を行った。

スケール及びカラーチャートを余白部に同時に写しこみ、余白が十分に確保できない場合は、監督職員と協議した。

資料は十分な平面性を保てる撮影台に置き撮影した。

③ 画像検査

入力画像は、全ファイルに対し一般海図等の電子化仕様と同様の検査を行った。

④ 記録媒体の保管措置

記録媒体は、2テラバイトの HDD とした。

(4) 35mmマイクロフィルム撮影の仕様は以下の通りである。

① 撮影前の準備

- ・折れ、しわ等を適切な方法で十分に伸ばし、修復した。

- ・製本されている場合は、監督職員に、解体可の了解を得た上で作業を行った。

② マイクロフィルム撮影

- ・使用フィルム

銀塩無孔ロールフィルム（100フィート）を原則とする。なお、その安全性は、ISO 18906 : 00 (Imaging materials-Photographic films-Specifications for safety film) (安全写真フィルム) によるものとした。

- ・撮影機

撮影に使用する撮影機は、平床式マイクロフィルム専用カメラとした。

- ・解像力

撮影されたフィルムの解像力は、フィルム全面において120本/mm以上とした。

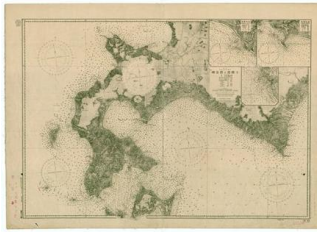
- ・撮影方法

JIS B 7187 (16mm及び35mm銀-ゼラチンマイクロフィルム撮影方法) によるものとした。

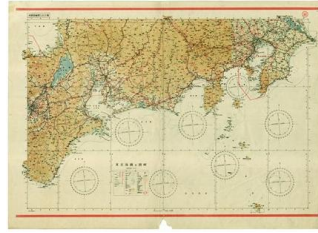
- ・カメラのライティング

筆書きや陽画焼きのうち、文字等が鮮明でないものは鮮明なデータとなるよう露光の調整を行った。カメラのライティングは均一に行い、必要に応じてバックライトを使用した。


- ・撮影縮率
35mmマイクロフィルムではA0サイズ以上は1：30、A1は1：21.2、A2以下は1：15を標準とした。
 - ・分割撮影
A0サイズ以上のものはJIS B7187に基づいて分割撮影した。
 - ・撮影フォーマット、プレースメント
事前に撮影フォーマットを作成して作業を行い、同一の種別が2リールにまたがらないように編集した。
撮影後に訂正すべき箇所が見つかった場合は、訂正撮影を行い、高周波接合機によりフィルム接合を行った。
 - ・オリジナルフィルムの現像・品質
JIS Z6009（銀-ゼラチンマイクロフィルムの処理及び保存方法）の4条、5条により、処理にあたっては、現像ムラ、フィルム面上のキズの無いように留意した。使用現像機は、マイクロフィルム専用自動現像機を用いた。
 - ・フィルムの濃度
ベース濃度0.12以下、バックグラウンド0.9～1.2を基本とし、JIIMA Z6010（マイクロフィルムの濃度）によるものとした。測定方法についても、JIIMA Z6010の4条によるものとした。
- ③ マイクロフィルムの検査
処理後のマイクロフィルムは、以下の試験・検査を行った。
- ・解像力の試験
 - ・バックグラウンド濃度の測定
 - ・マイクロフィルム写真の外観検査（フィルムの蛇行、汚れ、傷等の有無）
 - ・1コマ毎の検査（写し漏れ、濃度不良、ゆがみ、ケラレ、焦点ボケ等の有無）
- ④ 複製フィルムの作製
- ・複製フィルムはDDフィルム1組を作成した。
 - ・現像及び検査方法はオリジナルフィルムと同様に行った。
- ⑤ マイクロフィルムの保管措置
- ・使用するリールは、JIIMA B7189（16mm及び35mmマイクロフィルム用リール）によるものとし、JIS B7187の8.7に規定する方法でフィルムを巻き付けた。
 - ・規定の方法でリールに巻き付けられたロールフィルムは、リール毎に中性紙の帯紙を巻き、フィルムを保存するための箱は、中性紙のものとした。



旧版海図



航空図



伊能図謄写図



測量原図



その他の図

2.1.2 海洋情報部所蔵古文書の調査等

1 調査・目録作成

海洋情報部が所蔵する古文書の調査を実施し、前述委員会の議決に基づき古文書を分類し、メタデータとして「資料名の読み」、「刊行年月」等を記載した以下の目録を作成した。(詳細は巻末所蔵目録一覧を参照)

(1)	柳文庫関係	176 冊
(2)	人事関係	80 冊
(3)	文書関係	116 冊
(4)	調査関係	104 冊
(5)	地図関係	50 枚
(6)	公刊関係	200 冊
(7)	その他	98 冊

2 電子化

(1) 上記の古文書は 16mm のマイクロフィルム撮影を行い以下の仕様により電子化した。

① データ仕様

・データフォーマット

データフォーマットは、TIFF 形式 (非圧縮) とした。

・データの形態

データ形式は、シングルページ形式とした。

- ・解像度及び階調
解像度は、400 dpi（グレースケール256階調）以上とした。
- ・圧縮方式
圧縮方法は、JPEGとした。
- ・階層分類、ファイル名等
階層分類は、4階層とし種類や地域に整理、格納し、フォルダ名は国内外、図面冊もの、種類及び分類で区分した。

② スキャニング

- ・スキャニング前準備
破損防止のために必要に応じてスキャニング用の複製フィルムを作成する。複製フィルムの実行解像力は、フィルム全面において90本/mm以上、フィルム濃度は、J I I M A Z 6 0 1 0によるものとした。
- ・スキャニング
スキャニングのプロセスは、J I S Z 6 0 1 6（紙文書及びマイクロフィルム文書の電子化プロセス）に準じて処理を行うものとした。
- ・読取りスキャナ
読取りスキャナは ScanstationR300 マイクロフィルムスキャナを使用した。

③ 画像検査

入力画像は、全ファイルに対し以下の項目について検査を実施した。

- ・画像の欠落
- ・曲がり
- ・不鮮明
- ・ゴミ、汚れ
- ・スキャン漏れやダブリ
- ・画像数量

④ 記録媒体の保管措置

記録媒体は、2テラバイトの HDD とした。

(2) 16mmマイクロフィルム撮影の仕様は以下の通りである。

① 撮影前の準備

- ・折れ、しわ等を適切な方法で十分に伸ばし、修復した。
- ・製本されている場合は、監督職員に、解体可の了解を得た上で作業を行った。

② マイクロフィルム撮影

- ・使用フィルム
銀塩無孔ロールフィルム（100フィート）を原則とする。なお、その安全性は、I S O 1 8 9 0 6 : 0 0（Imagingmaterials-Photographic films-Specifications for safety film）（安全写真フィルム）によるものとした。

- ・撮影機

撮影に使用する撮影機は、平床式マイクロフィルム専用カメラとした。

- ・解像力

撮影されたフィルムの解像力は、フィルム全面において120本/mm以上とした。

- ・撮影方法

J I S B 7 1 8 7 (16mm及び35mm銀-ゼラチンマイクロフィルム撮影方法) によるものとした。

- ・カメラのライティング

筆書きや陽画焼きのうち、文字等が鮮明でないものは鮮明なデータとなるよう露光の調整を行った。カメラのライティングは均一に行った。

- ・撮影縮率

16mmマイクロフィルムにおいては1:25を標準とした。

- ・分割撮影

図面等の折込資料は35mmマイクロフィルムで撮影し、A0サイズ以上のものはJ I S B 7 1 8 7に基づいて分割撮影した。

- ・撮影フォーマット、プレースメント

事前に撮影フォーマットを作成して作業を行い、同一の種別が2リールにまたがらないように編集した。

撮影後に訂正すべき箇所が見つかった場合は、訂正撮影を行い、高周波接合機によりフィルム接合を行った。

- ・オリジナルフィルムの現像・品質

J I S Z 6 0 0 9 (銀-ゼラチンマイクロフィルムの処理及び保存方法) の4条、5条により、処理にあたっては、現像ムラ、フィルム面上のキズの無いように留意した。使用現像機は、マイクロフィルム専用自動現像機を用いた。

- ・フィルムの濃度

ベース濃度0.12以下、バックグラウンド0.9~1.2を基本とし、J I I M A Z 6 0 1 0 (マイクロフィルムの濃度) によるものとした。測定方法についても、J I I M A Z 6 0 1 0の4条によるものとした。

③ マイクロフィルムの検査

処理後のマイクロフィルムは、以下の試験・検査を行った。

- ・解像力の試験

- ・バックグラウンド濃度の測定

- ・マイクロフィルム写真の外観検査 (フィルムの蛇行、汚れ、傷等の有無)

- ・1コマ毎の検査 (写し漏れ、濃度不良、ゆがみ、ケラレ、焦点ボケ等の有無)

④ 複製フィルムの作製


- ・複製フィルムは DD フィルム 1 組を作成した。
- ・現像及び検査方法はオリジナルフィルムと同様に行った。

⑤ マイクロフィルムの保管措置

- ・使用するリールは、J I I M A B 7 1 8 9 (1 6 m m 及び 3 5 m m マイクロフィルム用リール) によるものとし、J I S B 7 1 8 7 の 8 . 7 に規定する方法でフィルムを巻き付けた。
- ・規定の方法でリールに巻き付けられたロールフィルムは、リール毎に中性紙の帯紙を巻き、フィルムを保存するための箱は、中性紙のものとした。



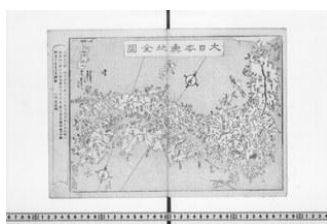
柳文庫関係



文書関係



調査関係



地図関係



公刊関係



その他

3 記載内容の調査

柳文庫関係を中心に以下の海洋情報部OBの方3名に記載内容の調査を依頼した。

- | | |
|----------------------|-------|
| (1) 元第四管区海上保安本部水路部長 | 進林 一彦 |
| (2) 元海上保安庁水路部上席航法測地官 | 朝尾 紀幸 |
| (3) 元海上保安庁水路部海洋情報官 | 金子 勝 |

2.1.3 海洋情報部外で所蔵する旧版海図等の調査

海洋情報部が所蔵していない旧版海図等の調査を以下の機関で実施した。

1 国立国会図書館

国会図書館蔵書検索・申込システム (NDL-OPAC) を使って実施し、海洋情報部が所蔵していない旧版海図を 689 枚保有していることを確認した。

2 国立公文書館

デジタルアーカイブシステムを使って調査を実施し、海洋情報部が所蔵していない旧版海図等 120 枚と古文書 48 冊を保有していることを確認した。

3 岐阜県図書館

岐阜県図書館において廃版海図等の調査を行った結果、全てが海洋情報部で所蔵しているものであった。柳檜悦がかかわったと思われる「伊勢国細見図」を保有していることを確認した。

4 津図書館

津図書館において廃版海図等の調査を行った結果、全てが海洋情報部で所蔵しているものであった。柳檜悦がかかわったと思われる「伊勢国細見図」を所有していることと、この図の基となったと思われる「江戸前期伊勢国割絵図」を津市在住の樋田氏が保有していることを確認した。

5 北海道立図書館

インターネットを使用した調査で、柳檜悦が著わした春日記行を基に作られた我が国初の水路誌「北海道水路誌」が北海道立図書館で保有されていることを確認した。

6 大学

インターネットを使用した調査で、立教大学、東京外国語大学、京都大学、東北大学、お茶の水大学で旧版海図等を保有していることを確認した。（それらは海洋情報部又は国立国会図書館で所有していたので、電子化は行ってない）

2.1.4 インターネット配信システム及び資料検索システムの整備

1 インターネット配信システム

海上保安庁サーバーに海図アーカイブのホームページを設置した。その内容は、広く海図や関連する資料の歴史を伝えるものとし、興味のある方を資料館訪問へつなぐことができるよう特筆すべき資料や所蔵目録の公開を行っている。

この所蔵目録は次項で述べる資料検索システムで閲覧することのできる資料全てを対象として作成した。

(1) 動作

IE7.0以上の環境で利用可能なシステムとし、一部 Adobe Flash Player、Adobe Reader を利用して閲覧させる仕組みとした。

(2) 画面インターフェース

デザイン性の高い表現力に優れた画面インターフェースとした。



インターネット配信システムイメージ

(3) 構成

- ① 海図アーカイブ
 - ・海図及びこのホームページの紹介文
 - ・海図ことはじめ歴史チャート
- ② 海図のみちしるべ

- ・海図の誕生
- ・明治初期に刊行された海図
- ③ 初代水路局長・部長：柳檜悦
 - ・柳檜悦とは
 - ・柳檜悦の功績
 - ・伊能図謄写図
- ④ その他の図
- ⑤ 所蔵目録
- ⑥ 利用に際して

2 資料検索システム

資料検索システムサーバーを資料館に設置し、データベース閲覧用（管理用）クライアントを接続し、来館者が検索することができるようにした。

検索は、地図上から海域を選択、カテゴリから選択、キーワードなどのメタデータによる検索などが可能で、閲覧者は検索結果を一覧で確認し詳細表示では高画質の画像で確認することができる。

また、データの追加や更新などの管理システムを提供し、公開・非公開などの設定も可能なものとした。

(1) 機器構成

① サーバー (1 台)

製品名	HP ML310 G5p NCQ
対応 OS	WindowsServer2008
データベース	Microsoft SQL Server 2008
CPU	Intel Xeon 3.16GHz
メモリ	4GB
HDD	2.4TB(RAID5 で運用)
その他	UPS(無停電電源装置)、バックアップ装置 バックアップ用ソフトウェア、 ウィルス対策ソフトウェア(ESET NOD32 アンチウイルス サーバー)

② 閲覧用（管理用）クライアント (PC 3 台)

製品名	HP TouchSmart PC 310-1010jp
対応 OS	Windows 7 (32 ビット)
対応ブラウザ	MicrosoftInternetExplorer7.0 以上
CPU	AMD Athlon™ II X4 クアッドコア・プロセッサ
メモリ	4GB
HDD	500GB
その他	タッチパネル機

③ その他ネットワークハードウェア

スイッチング ハブ	GigaBitLAN、10-BASET、100-BASETX に対応
ケーブル	GigaBitLAN、10-BASET、100-BASETX に対応 4 本

(2) データの管理

- ① 4つの階層構造を持たせて管理が可能。
- ② 1つの管理単位に複数ページのイメージ登録が可能。
- ③ 資料の公開・非公開の設定が可能。

(3) データの構築

- ① メタデータ登録、イメージデータ登録が管理画面から登録可能。
- ② メタデータに関してテキストファイルからインポートが可能。

(4) OCR

- ① 日本語と英語の OCR 機能を搭載した。
- ② イメージデータ登録同時に OCR 機能による自動テキストファイル登録が可能。

(5) 検索

- ① 全文検索が可能。
- ② メタデータ検索が可能。
- ③ メタデータと全文検索をかけ合わせて検索が可能。
- ④ 指定された階層の部分で検索が可能。

(6) 画面インターフェース

- ① RIA (リッチインターネットアプリケーション) による操作性や表現力に優れた画面インターフェースとした。
- ② 管理単位表示の場合、タイル型表示 (大きなアイコンでの表示) と階層型表示の切り替えが可能。
- ③ タイル型表示 (大きなアイコンでの表示) の場合、トップページのイメージを表示する。
- ④ 階層構造で表示させることが可能。



資料検索システムイメージ

(7) イメージ表示

- ① OCRテキストが存在している場合、検索結果のイメージ上にヒットした単語のハイライト化をする。
- ② イメージの拡大表示が可能。
- ③ 図面表示の場合、位置指定拡大が可能。
- ④ イメージの縮小表示が可能。
- ⑤ イメージの縦合わせ表示機能がある。
- ⑥ イメージの横合わせ表示機能がある。
- ⑦ 全文検索の場合、検索ヒットしたページを結果一覧に表示する。
- ⑧ 冊物資料の場合、指定したページの閲覧が可能。
- ⑨ サムネイルでの表示が可能。

(8) システム設定

- ① 資料カテゴリの登録が可能。
- ② 資料カテゴリは階層的に登録が可能。

(9) セキュリティ

管理者機能を使用する場合は、パスワード入力が可能。

(10) タッチパネル

日本地図と世界地図から海域を選択して表示させることが可能。

2.2 平成23年度事業

2.2.1 海洋情報部所蔵旧版水路誌等の調査等

1 調査・目録作成

海洋情報部が所蔵する旧版水路誌等の調査を実施し、メタデータとして「資料名」、「刊行年月」等を記載した以下の目録を作成した。(詳細は巻末所蔵目録一覧を参照)

(1) 水路誌	239 冊
(2) 旧版水路要報	25 冊
(3) 図誌目録	51 冊
(4) 潮汐表	41 冊

2 電子化

上記資料を前年度実施した古文書の電子化と同様の仕様により電子化した。

2.2.2 海洋情報部所蔵測量資料の調査等

1 調査・目録作成

海洋情報部が所蔵する測量資料の調査を実施し、メタデータとして「図名」、「測量年月」、「図積」等を記載した以下の目録を作成するとともに電子化を行った。

(1) 戦後米軍に押収され、その後、返還された測量資料

日本周辺	385 枚	朝鮮	1,041 枚
シナ	719 枚	南シナ海	387 枚
インド洋	24 枚	南海	122 枚
樺太・北洋等	502 枚	南西諸島	324 枚
千島	234 枚	南方諸島	135 枚
台湾	319 枚	南洋	1,478 枚

(2) 戦後米軍に押収されなかった測量資料

北海道東岸	63 枚	九州北岸	38 枚
北海道西岸	2 枚	九州西岸	156 枚
北海道南岸	1 枚	九州東岸	38 枚
本州北岸	28 枚	南西諸島	32 枚
本州北西岸	71 枚	中国	22 枚
本州東岸	8 枚	朝鮮半島	38 枚
本州南岸	111 枚	南洋	40 枚
内海	152 枚	ロシア	32 枚
四国	2 枚		

2 電子化

上記資料を前年度実施した測量原図と同様の仕様により電子化した。

2.2.3 海洋情報部外で所蔵する旧版海図等の目録作成と電子化

海洋情報部が所蔵していない旧版海図等の目録作成と電子化を実施した。

1 目録作成

- ・国立国会図書館
旧版海図 689 枚
- ・国立公文書館
旧版海図 120 枚、古地図 13 枚及び旧版水路書誌 27 冊
- ・津図書館及び斎宮歴史博物館
津図書館 : 古地図 2 枚、古資料 1 冊
斎宮歴史博物館 : 古地図 16 枚
- ・筑波大学附属中央図書館
旧版海図 12 枚、旧版水路書誌 2 冊

2 電子化

- ・国立国会図書館
対象資料を借用して、35mmマイクロフィルム撮影を行い、マイクロフィルムからの電子化を行った。作業仕様は 2・1・1・2・(2) 及び (4) による。
- ・国立公文書館
館の複写サービスを利用し、旧版水路誌については 16mmマイクロフィルムの提供を受けマイクロフィルムからの電子化を行い、旧版海図、古地図は 4×5 カラーポジフィルムからのカラー画像データの提供を受け、分割撮影されていたフィルムについては画像加工して 1 つの画像データとした。
- ・津図書館及び斎宮歴史博物館
撮影場所の提供を受け、デジタルカメラ等の撮影機材を持ち込み電子化した。
作業仕様は 2・1・1・2・(3) による。
- ・筑波大学附属中央図書館
大学の複写サービスを利用し、35mmマイクロフィルムの提供を受け電子化を行い、うち明治初期の旧版海図 2 点については、所蔵のカラー画像データの提供を受けた。

2.2.4 明治初期の海図レプリカ作成・展示

明治初期の海図 88 枚のレプリカを作成し、海洋情報部新海洋情報資料館に展示した。

2.2.5 歴史的機器の組み立て・展示

我が国は勿論、世界でも稀少（他はドイツに1台あるのみ）と言われているカールツァイス社製一級図化機C5型が解体されて、約30年間、海洋情報部で放置されていたので、これを清掃・組み立てを行い、青海の海洋情報部新海洋情報資料館の開館に合わせて展示し、一般に公開した。作動状況は良好である。

※同機は1940年（昭和15年）に波浪を図化するために、ドイツから潜水艦で我が国に運ばれてきたものである。



使用していた頃のC5型



復元し海洋情報資料館に設置されたC5型

2.2.6 特別展示の実施

神戸と横須賀において、初代水路局長・部長の柳楢悦没後120周年を記念して、明治初期に刊行された海図を主に、両地に関連が深く歴史的に価値が高いと思われる資料の展示を以下のとおり実施した。

1 神戸

開催月日：平成24年2月25日（土）～3月4日（日）

開催場所：神戸港中突堤中央ターミナル（かもめりあ）2階

後援：海上保安庁海洋情報部、（一社）神戸港振興協会

入場人員数：1,087名



2 横須賀

開催月日：平成24年3月10日（土）～3月18日（日）

開催場所：横須賀市産業交流プラザ第一研修室

後援：海上保安庁海洋情報部、横須賀市、横須賀市教育委員会

入場人員数：440名



2.2.7 親子海図教室の実施

横須賀での特別展示に合わせ以下のとおり親子海図教室を実施した。

開催月日：平成24年3月11日（日）13時～14時30分

開催場所：横須賀市産業交流プラザ第二研修室

講師：(一財)日本水路協会技術アドバイザー 今井 健三

参加人員数：26名



2.2.8 管区海上保安本部海洋情報部へ高画質データを提供

資料検索システムと同一のデータが収録されている外付けハードディスクを一般ユーザー提供用として全国に11か所ある管区海上保安本部海洋情報部の海の相談室に提供した。

2.2.9 全国の図書館等へインターネット配信システム画像を収録したデータを提供

インターネット配信システムをPRするために全国3,300か所の図書館等と同システムと同一のデータが収録されているDVDを提供した。

第3章 まとめ

3.1 委員からの提言

3.1.1 資料の保管方法

- 1 温度・湿度を一定にした場所で保管する。
- 2 直射日光が当たらない場所で保管する。
- 3 紙の重みが劣化原因になるので、1つの棚に適正な枚数を収納する。
- 4 作業用と保存用を分ける。(今後、貴重になりうる資料も出てくるので、明確に分ける)
- 5 国土地理院のように初版(初刷り)を永久保存した方が良い。
- 6 分類が同じ資料は同一場所で保管する。
- 7 海図も公文書に分類されるので2009年に成立した「公文書等の管理に関する法律」(以下「公文書管理法」)に基づき管理される必要がある。
- 8 「公文書管理法」の施行で管理ファイルを作成しなければならなくなるので、本事業で作成した資料目録をベースにして、昭和20年以降のファイルを継続して作成する必要がある。
- 9 資料は自機関のために保管するのではなく、利用者が使用しやすいように管理・保管すべきである
- 10 今後、記憶メディアが老朽化した場合、メディアをどんどん新しいものに変換していくと、コストが膨大になるので、原資料から一番新しい媒体に変換するほうが良い。
- 11 本事業で半永久的なマイクロフィルムを作成しているので(約500年有効)、マイクロフィルムから一番新しい媒体に変換するのが良い。
- 12 作業用には本事業で作成した電子データを使用する。

3.1.2 資料の提供方法

- 1 資料ごとに公開・非公開を明確にする。
- 2 利用者の目的別に利用規程を作成する。
 - ・複製データの有償提供
 - ・電子データの有償提供
 - ・デジタルカメラによる撮影(無料提供)
 - ・全てのデータ提供を外部委託

3.1.3 「インターネット配信システム」及び「資料検索システム」

- 1 両システムを整備したことをいろいろな方法でPRする必要がある。
- 2 両システムを使用しているうちにいろいろな要望が増えてくるので、その要望にどのように答えていくかを検討しておく必要がある。

- 3 バックアップサーバーは地震等不慮の災害に備えて、他県での保管を考える必要がある。
- 4 データ更新予算の獲得は難しいようだが、両システムとも工夫を凝らして多少なりとも進化させることが望ましい。

3.2 本事業で新たに確認された資料

3.2.1 手書きの古地図

柳檜悦が長崎海軍伝習所から帰藩した 1858 年（安政 5 年）以降に師の村田佐十郎恒光が作成した携帯用地図「伊勢之国細見図」の基図として江戸時代前期に作成された「伊勢国割絵図」を手本に描かれた図と推察される。11 葉から成る。



手書きの古地図

3.2.2 米版海図 183 号


1854 年（安政元年）アメリカ東インド艦隊司令長官ペリー提督が来日した際（2 回目）に測量した資料を基に作成された米版海図。旗艦「サスケハナ」はじめ 7 隻の艦船の投錨位置が記載されている。（前年の 1 回目に来日した艦船 4 隻の投錨位置も記載されている）



米版海図 183 号

3.2.3 宮古港水深図

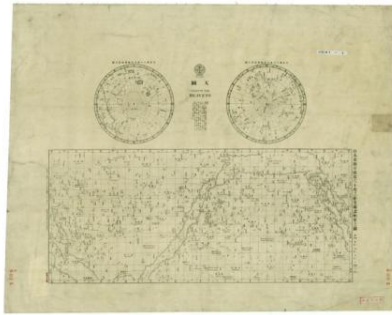
明治 4 年「春日」艦長柳檜悦は北海道沿海測量を命じられ、イギリス測量艦「シルビア号」とともに北海道各地の測量を実施した。柳檜悦は北海道からの帰途、「春日」単独で東北・三陸沿岸の「宮古港」の測量を実施した。その時の海の深さを測量した成果が水深図で、それを基に、明治 5 年 10 月に「宮古港」が刊行された。



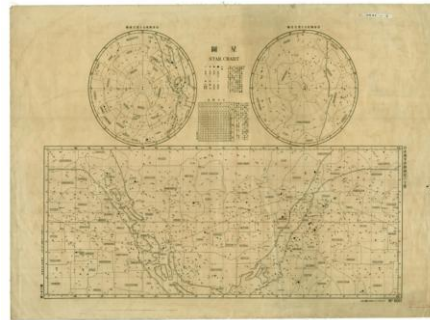
宮古港水深図

3.2.4 天図及び星図

- 1 天 図 (明治 24 年 1 月刊行) : 全天球の季節ごとの星座の位置を記入したもので、夜の航海に使用された。
- 2 星 図 (大正 8 年 4 月刊行) : 星や星雲などの位置や明るさなどを平面に表したものの。星の地図。



天 図

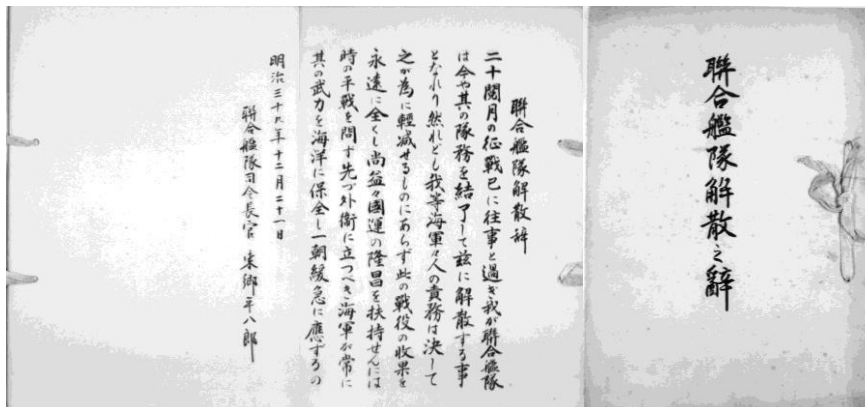


星 図

3.2.5 聯合艦隊解散之辭 (れんごうかんたいかいさんのじ)

聯合艦隊解散之辭とは、日露戦争終結後の連合艦隊解散式において東郷平八郎長官が読み上げた訓示のことである。海軍・海軍軍人の心得を示し、名文の誉れが高く、アメリカ合衆国大統領セオドア・ルーズベルトはこの訓示に感銘を受け、その英訳文を軍の将兵に配布している。

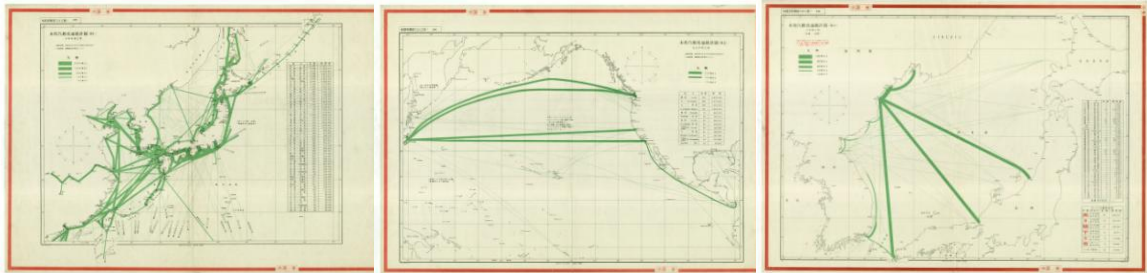
本資料は自筆ではなく、職員の教育訓練用に使われたものと思われる。



聯合艦隊解散之辭 (中略)

3.2.6 本邦汽船交通統計圖

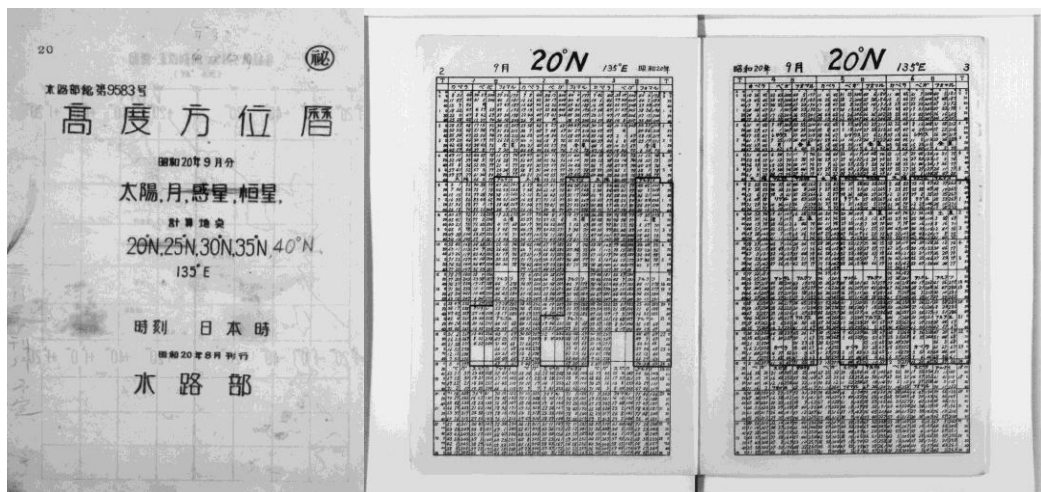
機密性が最も高い軍機図として、昭和 8 年 12 月に 3 図、昭和 14 年 3 月に 1 図、計 4 図が刊行されている。これは昭和 8 年 3 月に日本が国際連盟を脱退して、日本が国際的に孤立化していく世界情勢の中で、自国の商船保護目的のための、航行航路を把握するために作られたものと推察される。



本邦汽船交通統計圖

3.2.7 高度方位暦

太平洋戦争末期に海軍機の乗員が太陽や星の見え方から自機の位置をだすために作られたもの。昭和19年6～12月、昭和20年7～10月分の14冊。19年はマニラなど16基地。20年は那覇など4か所に減。太陽、月、ベガ、スピカ、シリウス等の暦がある。



高度方位暦

所 蔵 目 録 一 覧

所蔵目録 1	旧版海図(明治初期).....	1
所蔵目録 2	旧版海図(一般).....	3
所蔵目録 3	旧版海図(軍機).....	7 6
所蔵目録 4	旧版海図(軍極秘).....	8 0
所蔵目録 5	旧版海図(秘).....	8 3
所蔵目録 6	旧版航空図.....	8 6
所蔵目録 7	伊能図.....	9 1
所蔵目録 8	その他の図.....	9 4
所蔵目録 9	測量原図.....	9 5
所蔵目録 10	古文書(柳文庫関係).....	1 0 6
所蔵目録 11	古文書(文書関係).....	1 1 0
所蔵目録 12	古文書(公刊関係).....	1 1 2
所蔵目録 13	古文書(調査関係).....	1 1 7
所蔵目録 14	古文書(地図関係).....	1 1 9
所蔵目録 15	古文書(その他).....	1 2 0
所蔵目録 16	旧版水路書誌(水路誌).....	1 2 2
所蔵目録 17	旧版水路書誌(水路要報).....	1 2 7
所蔵目録 18	旧版水路書誌(図誌目録).....	1 2 8
所蔵目録 19	旧版水路書誌(潮汐表).....	1 2 9

所蔵目録 1 「旧版海図」(明治初期)

海図番号	資料名	刊行年	図積	縮尺	緯度経度
1	陸中國釜石港	1872/08		1:18,226	39° 16.5' N, 141° 52.8' E
2	根室國野付錨地	1872/09		1:43,000	43° 33.2' N, 145° 18.3' E
3	陸中國宮古港之圖	1872/10		***	39° 38.8' N, 141° 59.2' E
4	後志國壽都港之圖	1872/11		***	42° 48.0' N, 140° 08.3' E
5	後志國小樽港之圖	1872/11		***	43° 11.8' N, 140° 53.9' E
6	渡島國函館港之圖	***		***	41° 45.8' N, 140° 43.5' E
7	伊豆國下田港之圖	1878/11		1:9,113	34° 40.6' N, 138° 58.2' E
8	根室國瑛瑠瑠水道之圖	1873/01		1:36,453	43° 25.6' N, 145° 51.0' E
9	武蔵國東京海灣圖	1873/06		***	35° 39.4' N, 139° 44.5' E
10	津輕海峽之圖	----		***	40° 55.0' N, 141° 06.2' E
11	伊勢國礪港之圖大島神瀬補測圖	1873/09			
12	薩摩國山川港之圖	1874/01		***	31° 12.7' N, 130° 37.0' E
17	八重山全島圖 八重山島石垣港圖	1873/11		1:18,226	
18	琉球國運天港之圖	1874/08		1:18,226	26° 40.5' N, 128° 01.2' E
19	大琉球那覇港之圖	1874/05		***	26° 12.4' N, 127° 40.8' E
20	根室國根室港之圖	1874/04		1:10,936	43° 20.4' N, 145° 34.9' E
23	八重山島石垣港圖	1874/02		1:18,226	24° 21.1' N, 124° 08.8' E
24	琉球群島西部慶良間海峽圖	1874/02		1:18,228	26° 13.9' N, 127° 20.3' E
25	大隅國 口永良部島港圖 屋久島一湊之圖	1874/03		1:9,114	30° 27.0' N, 130° 11.7' E
26	薩隅内海之圖	1874/03		1:36,453	31° 31.1' N, 130° 01.1' E
27	釧路國厚岸港之圖	***		1:70,102	43° 01.5' N, 144° 52.4' E
28	樺太國楠溪海岸圖	1874/03		1:14,581	46° 38.6' N, 142° 43.2' E
29	大島名瀬港圖	1875/11		1:9,113	28° 22.9' N, 129° 30.2' E
33	車城ノ錨地	1872/03		-	-,-
34	琉球群島之圖	1874/06		***	27° 12.4' N, 127° 40.8' E
35	大日本奄美大島海峽西部圖	1874/08		1:18,226	28° 13.8' N, 129° 15.7' E
36	陸奥内海安渡灣圖	1875/10		1:14,581	41° 16.1' N, 141° 09.7' E
37	陸奥内海野邊地灣	1875/10		1:18,226	40° 52.6' N, 141° 08.0' E
38	陸奥國大畑浦之圖	1875/10		1:18,226	41° 24.1' N, 141° 07.5' E
39	武蔵國横濱灣	1874/09		1:12,151	35° 26.5' N, 139° 39.4' E
45	奄美大島全圖 名瀬港圖 海峽西部	1876/10		***	28° 22.9' N, 129° 30.2' E
47	相模國横須賀之圖	1876/03		1:18,226	35° 17.1' N, 139° 39.9' E
52	陸奥内海青森灣圖	1875/05		1:12,151	40° 51.2' N, 140° 45.4' E
60	朝鮮國釜山港	1875/03		1:12,150	35° 05.6' N, 129° 01.0' E
62	大島神瀬補測之圖	1873/07		***	
63	對馬國嚴原及阿須港	1876/10		1:9,113	34° 11.4' N, 129° 16.6' E
64	對馬國網代灣	1876/07		1:7,493	34° 38.8' N, 129° 27.1' E
66	豊後國佐賀関	1876/12		1:14,581	33° 14.7' N, 131° 53.3' E
67	朝鮮南岬全羅道順天浦略測圖	1876/10		1:7,627	34° 36.3' N, 127° 41.0' E
68	伊豫宇和島灣	1877/03		1:18,226	33° 12.7' N, 132° 34.0' E
69	渡島國福島灣	1876/06		***	41° 29.4' N, 140° 15.2' E
70	陸奥國三厩灣	1876/06		***	41° 11.1' N,
71	朝鮮國西岬濟物浦泊地略測圖	1876/06		***	34° 29.5' N, 126° 34.1' E
72	五島綱之浦略測圖	1876/06		***	32° 57.8' N, 129° 05.4' E
73	五島若松浦略測圖	1876/06		***	32° 53.0' N, 129° 00.5' E
74	朝鮮國巨濟島猪仇味略測圖	1876/07		1:9,113	34° 43.2' N, 128° 37.1' E
75	朝鮮南岸漢江口頂山泊地略測圖	1876/06		***	-----,-----
76	朝鮮國巨濟島加背梁略測圖	1876/06		1:9,113	34° 47.5' N, 128° 35.6' E
77	長門國彦島福浦港	1876/06		1:9,113	33° 55.5' N, 130° 58.2' E
78	朝鮮國南岬巨濟島及関山海	1876/12		***	34° 45' N, 127° 20' E
79	朝鮮國京畿道月尾島海峽略測圖	1877/03		1:18,226	37° 29.8' N, 126° 33.9' E
81	陸前國石之卷灣略測圖	1877/05		1:18,226	38° 22.4' N, 141° 08.2' E
82	伊豆國妻良子浦兩壘圖	1877/04		1:12,151	34° 40.3' N, 138° 47.7' E
84	伊豆國田子及安良里壘之圖	1877/03		1:12,151	34° 48.2' N, 138° 47.3' E
85	伊豆國戸田港之圖	1878/05		1:12,151	34° 58.4' N, 138° 47.3' E
86	相模國江ノ島錨地(含相模國南海岸之圖)	1877/07		1:7,290	35° 18.6' N, 139° 29.5' E
87	相模國小網代港圖	1877/07		1:9,113	35° 09.4' N, 139° 37.2' E
88	伊豆國熱海近海圖	1877/06		1:18,226	35° 02.9' N, 139° 06.4' E

所蔵目録 1 「旧版海図」(明治初期)

海図番号	資料名	刊行年	図積	縮尺	緯度経度
89	駿河國清水港之圖	1877/08		1:12,151	35° 00.6' N,138° 29.9' E
90	東京海灣第2景	1877/10			
90	東京海灣第3景	1877/10			
90	東京海灣第1景	1877/10			
91	相模國浦賀港之圖	1878/05		1:12,151	35° 15.3' N,139° 45.2' E
92	駿河國江之浦灣圖	1877/07		1:18,226	35° 02.8' N,138° 53.9' E
93	北海道東部	1878/12			
94	豊後國猪之串港略測圖	1877/10		1:12,151	
95	日本全図				
96	伊豆之國南海岸之圖	1879/11			
98	朝鮮國南岸蛇梁島狹口略測圖・熙川灣略測圖	1879/03			
99	陸中國大槌灣略測圖	1879/04			
100	朝鮮國忠清道淺水灣門	1879/04			
101	朝鮮國長浦江略圖				
102	朝鮮國新浦錨地・永興灣・徳源灣	1879/04			
103	肥後天草富岡灣・肥前口之津灣圖	1879/07			
104	肥前早崎水道	1880/02			
107	隱岐國西郷港	1879/07			

所藏目錄 2 「旧版海図」(一般)

海図番号	資料名	刊行年	図積	縮尺	緯度経度
1	釜石港及大槌灣	1882/10	全	1:22,453	39°16'N,141°54'E
1	日本總部及附近諸海	1907/03	全	—	07°00'N,115°00'E/64°00'N,160°00'E
1	日本總部及附近諸海	1910/01	全	***	08°00'N,115°00'E/62°00'N,166°00'E
1	日本總部及附近諸海 第2	1919/12	—	—	07°00'S,100°00'E/30°00'N,173°00'E
1	日本總部及附近諸海	1936/04	全	1:8,500,000	10°00'S,108°00'E/62°00'N,172°00'E
1-A	日本總部及附近諸海	1941/04	全	1:12,500,00	26°00'S,96°00'E/63°00'N,172°00'E
1-B	日本總部及附近諸海	1919/11	全	***	17°00'S,100°00'E/30°00'N,172°00'E
2	根室國野附灣之圖	1881/06	1/4	***	43°33'N,145°27'E
2	野付水道	1892/03	1/2	***	43°29'N,145°07'E/43°47'N,145°42'E
2	日本中部及朝鮮	1906/03	全	***	30°10'N,112°10'E/41°50'N,143°20'E
2	日本至東印土諸島(東叢島)	1941/12	全	1:8,800,000	18°00'S,102°01'E/50°00'N,152°00'E
2-A	日本中部及朝鮮第1	1919/11	全	1:1,804,968	26°00'N,132°00'E/43°25'N,144°20'E
2-B	日本中部及朝鮮第2	1920/03	全	1:1,804,968	28°00'N,119°40'E/43°25'N,132°00'E
3	北洲	1888/11	全	***	41°10'N,139°15'E/46°15'N,149°40'E
3	北洲	1909/09	全	***	41°05'N,139°20'E/46°15'N,149°40'E
3	北洲	1909/09	全	—	41°05'N,139°10'E/46°15'N,149°40'E
3	北州附載擇捉島及國後島	1920/09	全	***	41°05'N,139°10'E/46°15'N,149°40'E
3	北海道本島及附近	1937/09	全	1:1,200,000	40°50'N,139°10'E/47°10'N,151°50'E
4	後志國壽都港之圖	1881/06	1/4	***	42°48'N,140°08'E
4	壽都港	1900/03	1/4	1:24,298	42°47.7'N,140°14.2'E
4	北州及千島列島附黒龍沿岸及樺	1905/03	全	***	40°40'N,131°20'E/51°25'N,156°50'E
5	小樽港	1894/08	1/2	1:23,290	43°11'N,141°00'E
5	小樽港	1921/04	全	1:15,000	43°09.9'N,140°56.0'E/43°15.2'N,141°08.6'E
5	小樽港	1926/06	全	1:15,000	43°09.5'N,140°58.1'E/43°14.8'N,141°08.7'E
6	函館港	1886/11	1/2	1:24,290	41°47'N,140°43'E
6	函館港	1903/12	1/2	1:20,244	41°46'N,140°43'E
6	函館港	1903/12	1/2	1:20,244	41°46.1'N,140°43.1'E
6	函館港附近	1926/10	全	1:20,200	41°47'N,140°42'E
6	函館港附近	1935/07	全	1:20,200	41°47'N,140°42'E
7	陸奥海灣	1892/08	全	***	40°45'N,140°31'E/41°22'N,141°20'E
7	陸奥海灣	1892/08	全	***	40°44'N,140°30'E/41°22'N,144°21'E
7	幌筵海峽附近	1906/04	1/4	1:91,243	50°39.4'N,156°07.5'E
7	占守島附近	1913/10	1/2	1:151,346	50°23'N,156°27'E/50°59'N,156°46'E
7	占守島附近	1928/10	1/2	1:151,346	50°23'N,156°27'E/50°59'N,156°46'E
7	占守島附近	1935/03	全	1:100,000	50°23'N,156°27'E/50°59'N,156°46'E
7	占守島附近	1940/01	全	1:100,000	50°23'N,156°27'E/50°59'N,156°46'E
8	根室國瑤瑯海門全圖	1881/06	1/4	***	43°25'N,145°51'E
8	瑤瑯水道	1887/10	1/2	1:45,000	43°17'N,145°44'E/43°29'N,146°06'E
8	瑤瑯水道	1925/11	1/2	1:45,000	43°17'N,145°44'E/43°29'N,146°06'E
9	品川灣	1892/08	全	1:29,115	35°37.6'N,139°45.7'E
9	品川灣	1892/08	全	1:29115	35°37.6'N,139°45.7'E
10	津輕海峽	1896/12	全	1:222,355	40°18'N,139°15'E/42°10'N,141°50'E
10	津輕海峽	1904/01	全	1:222,355	40°18'N,139°15'E/42°10'N,141°50'E
10	津輕海峽	1928/08	全	1:222,355	40°18'N,139°15'E/42°10'N,141°50'E
11	伊勢之國磯港之図	1872/04	1/8	***	
11	岩内至江差	1903/02	全	1:250,000	41°25'N,139°18'E/43°05'N,140°36'E
11	岩内港至福山港	1929/01	全	1:200,000	41°25'N,139°13'E/43°00'N,140°36'E
12	日本南西諸島諸錨地	1892/01	1/2	1:36,461	45°04'N,147°30'E/45°10'N,147°43'E
12	擇捉島諸分圖第1	1928/12	1/2	1:36,461	45°04'N,147°30'E/45°10'N,147°43'E
13	石浜及附近	1902/07	全	1:18,209	38°19.8'N,141°07.5'E
13	擇捉島諸分圖第二	1905/03	1/4	***	44°44.0'N,147°12.4'E
13	擇捉島諸分圖第2	1912/07	1/2	***	45°15'N,147°59'E/45°21'N,148°06'E
13	擇捉島諸分圖第2	1929/01	1/2	1:36,462	45°15'N,147°59'E/45°21'N,148°06'E
13-16	台湾島多口港・嘈哦灣・国姓港・	***	1/2	***	24°35.5'N,121°49.4'E
14	室蘭港	1903/02	1/2	***	42°20'N,140°58'E
14	室蘭港	1903/12	1/2	1:18,222	42°20.0'N,140°58.8'E
14	室蘭港	1903/12	1/2	1:18,222	42°19.5'N,140°57.6'E
14	室蘭港	1927/07	1/2	1:18,222	42°17.8'N,140°53.1'E/42°22.5'N,141°01.5'E
14	室蘭港	1935/08	1/2	1:18,222	42°17.8'N,140°53.1'E/42°22.5'N,141°01.5'E
15	臺灣嶋國姓港之図	1855	1/8	***	23°06.0'N,120°04.5'E
15	臺灣嶋國姓港之圖	1881/06	1/4	***	23°05'N,120°04'E

所藏目錄 2 「旧版海図」(一般)

海図番号	資料名	刊行年	図積	縮尺	緯度経度
15	巨文島哈密爾敦港	1887/05	1/2	1:24000	34°01.4'N,127°18.5'E
15	古釜府灣	1904/04	1/4	1:18,388	44°01.4'N,145°51.4'E
15	國後島及色丹島諸港泊地	1923/04	1/2	***	43°14'N,145°48'E/44°17'N,146°46'E
15	國後島及色丹島諸港泊地	1925/07	全	***	43°14'N,145°48'E/44°17'N,146°46'E
16	朝鮮西岸	1887/10	全	***	34°42'N,125°20'E/36°46'N,127°00'E
17	北太平洋大圏航法図	1892/12	全	***	16°00'S,131°00'E/35°00'N,95°00'W
17	膽振灣	1905/07	1/2	***	42°03'N,140°10'E/42°39'N,141°17'E
17	内浦灣一名膽振灣	1928/01	1/2	1:146,491	42°03'N,140°10'E/42°39'N,141°17'E
18	野付水道	1892/03	1/2	***	43°28'N,145°07'E/43°47'N,145°42'E
18	運天港	1895/04	1/2	1:12,785	26°40.6'N,128°01.5'E
18	野付水道附近	1926/04	全	1:100,000	43°28'N,145°07'E/43°47'N,145°42'E
18	野付水道附近	1935/05	全	1:100,000	43°28'N,145°07'E/43°47'N,145°42'E
19	膽振灣諸分図第1	1904/01	1/2	***	42°31.1'N,140°46.3'E
19	膽振灣諸分圖	1912/12	全	***	42°20'N,140°40'E
19	内浦灣諸分圖	1927/06	全	***	42°20'N,140°40'E
20	根室港	1887/02	1/4	1:12,283	43°20.4'N,145°34.7'E
20	根室港	1887/02	1/2	1:12,283	43°20'N,145°34'E
20	紗那灣	1905/03	1/4	1:14,585	45°13.8'N,147°52.3'E
20	擇捉島諸分図第三	1910/04	1/2	***	45°13.8'N,147°53.1'E
20	擇捉島諸分圖第3	1912/03	1/2	1:16,205	45°12'N,148°47'E/45°31'N,148°55'E
20	擇捉島諸分圖第3	1928/06	1/2	1:16,205	45°12'N,148°47'E/45°31'N,148°55'E
21	朝鮮全岸	1882/05	全	***	33°00'N,124°00'E/40°20'N,130°00'E
21	朝鮮全岸	1896/04	全	***	33°00'N,124°00'E/42°30'N,132°00'E
21	利尻及禮文島諸錨地	1897/11	1/2	1:9,215	45°14.9'N,141°13.7'E
21	利尻及禮文島諸錨地	1928/05	1/2	1:9,215	45°14.7'N,141°14.0'E
22	清國東海岸厦門港之圖	-	-	-	24°28'N,118°04'E
22	厦門港	1883/03	1/2	***	24°26.8'N,118°04.1'E
22	北州北岸諸錨地	1906/04		1:36,460	44°57.7'N,142°34.9'E
22	北洲諸錨地	1921/05	1/2	1:24,298	42°47.7'N,140°14.4'E
22	北海道西岸南部諸分圖	1929/05	全	***	41°52.1'N,140°07.1'E
22	北海道西岸南部諸分図	1929/05	全	—	42°47.4'N,140°14.5'E
23	圭富士港	1884/06	1/2	1:1,800	54°19'N,142°36'E
23	津軽海峡諸錨地	1910/04	1/4	***	41°33.9'N,140°25.2'E
23	津軽海峡諸港泊地	1919/09	1/2	***	41°25.9'N,140°51.6'E
23	津軽海峡諸港泊地	1926/10	1/2	***	41°25.9'N,140°51.6'E
24	慶良間海峡	1890/03	1/4	1:32,042	26°13.9'N,127°20.1'E
24	慶良間海峡	1890/03	1/4	1:32042	26°13.9'N,127°20.1'E
24	根室半島諸港泊地	1925/10	1/2	***	43°20.5'N,145°34.5'E
24	根室半島諸分圖	1936/06	1/2	***	43°20.5'N,145°34.5'E
25	有川灣	1892/03	1/4	1:18192	32°59.2'N,129°06.7'E
25	濱中至西別	1894/09	全	***	43°03.0'N,145°03.5'E/43°30.0'N,145°58.5'E
25	濱中至西別	1912/07	全	—	42°03'N,145°03'E/43°30'N,145°59'E
25	濱中至西別	1913/08	全	1:8,000	43°03'N,145°04'E/43°30'N,145°59'E
25	根室半島附近	1926/03	全	1:100,000	42°59'N,145°05'E/43°30'N,146°07'E
26	釧路至濱中	1894/05	全	1:100,000	42°37'N,144°12'E/43°11'N,145°20'E
26	鹿兒島海灣	1899/01	全	***	30°58'N,130°12'E/31°45'N,130°50'E
26	釧路港至濱中灣	1929/03	全	1:180,832	42°37'N,144°12'E/43°11'N,145°20'E
26	釧路港至濱中灣	1935/05	全	1:100,000	42°38'N,144°12'E/43°09'N,145°15'E
28	薩哈連島南部泊地	1890/10	1/2	***	46°38.8'N,142°45.6'E
28	増毛港至岩内港	1900/12	全	1:200,000	42°58'N,139°57'E/43°56'N,141°52'E
28	増毛港至岩内港	1929/05	全	1:200,000	42°55'N,139°36'E/43°57'N,141°42'E
29	大島名瀬港圖	1875/11	1/2	1:9,113	28°22.9'N,129°29.5'E
29	膽振灣諸分図第二	1904/05	1/4	***	42°06.4'N,140°35.3'E
29	北州北岸諸分圖	1928/06	全	1:25,000	44°24.6'N,141°45.1'E
30	膠州灣	1885/03	全	***	36°03.1'N,120°14.1'E
30	厚岸灣	1904/06	1/2	1:42,740	43°01'N,144°49'E
30	北州南岸諸分圖	1928/11	全	***	43°00'N,144°50'E
30	北海道本島南岸諸分圖	1935/03	全	***	43°00'N,144°50'E
31	直隸海峡諸水道處廟島	1883/11	1/2	***	34°47'N,120°31'E/38°49'N,121°22'E
31	直隸海峡諸水道	1883/11	全	***	37°56.0'N,120°40.7'E
31	釧路港	1934/05	1/2	1:15,000	42°55.3'N,144°18.8'E/43°06.0'N,144°23.9'E

所藏目錄 2 「旧版海図」(一般)

海図番号	資料名	刊行年	図積	縮尺	緯度経度
32	浦賀港	1901/07	1/2	1:3,033	35°14.1'N,139°43.9'E
32	奥尻島、福島及福山錨地	1921/06	1/2	***	42°15.0'N,139°33.2'E
32	奥尻島及福山錨地	1928/12	1/2	***	42°14.7'N,139°33.6'E
33	圍頭及深滬灣	1877/05	1/2	***	24°26'N,118°29'E
33	圍頭及深滬灣	1883/05	1/2	***	24°26.3'N,118°29.1'E
33	宗谷海峡附垂庭灣	1908/04	全	1:300,000	45°12'N,140°38'E/46°59'N,144°25'E
33	宗谷海峡及附近	1930/02	全	1:300,000	45°13'N,140°38'E/46°58'N,144°22'E
34	琉球群島之図	1874/06	1/2	***	26°00'N,126°45'E/27°10'N,128°30'E
34	沖繩群島	1895/01	全	***	25°59.0'N,126°40.0'E/27°09.5'N,128°34.0'E
34	沖繩群島	1896/03	全	***	25°58'N,126°40'E/27°10'N,128°37'E
34	襟裳岬至色丹島	1905/05	全	***	41°40'N,142°33'E/43°57'N,147°15'E
34	襟裳岬至色丹島	1905/05	全	—	41°40'N,142°33'E/43°57'N,147°15'E
34	襟裳岬至色丹島	1905/05	全	***	41°40'N,142°33'E/43°57'N,147°15'E
34	襟裳岬至色丹島	1909/02	全	1:500,000	41°40'N,142°33'E/43°57'N,147°15'E
34	襟裳岬至色丹島	1929/06	全	1:500,000	41°26'N,142°33'E/44°00'N,147°46'E
34	襟裳岬至色丹島	1937/05	全	1:500,000	41°26'N,142°33'E/44°00'N,147°46'E
35	紀伊水道諸港	1892/11	1/4	***	33°57.6'N,135°07.3'E
35	紀伊水道諸港	1892/11	1/4	***	34°01.1'N,135°07.2'E
35	幌筵島付近諸分図第1	1915/03	1/2	***	50°17.0'N,155°20.3'E
35	幌筵島附近諸分圖第1	1915/06	1/2	***	50°17.0'N,155°20.5'E
35	幌筵島附近諸分圖第1	1928/08	1/2	***	50°17.0'N,155°20.5'E
36	古和及方座港	1902/04	1/4	1:18,196	34°14.9'N,136°27.9'E
37	鷺浦及温泉津浦	1893/03	1/4	***	35°06.1'N,132°20.4'E
37	色丹島至紋別錨地	1905/05	全	***	43°15'N,143°05'E/45°30'N,148°00'E
37	色丹島至紋別錨地	1914/03	全	***	43°14'N,143°07'E/45°25'N,147°47'E
37	色丹島至宗谷岬	1930/11	全	1:500,000	43°18'N,141°50'E/45°45'N,147°05'E
38	奄美大島名瀬港圖	1873/06	1/4	1:12,151	28°22'N,129°30'E
38	平戸島近海	1896/02	全	1:73,213	32°55'N,129°06'E/33°33'N,129°37'E
38	色丹島附近	1925/08	全	1:100,000	43°24'N,145°54'E/43°55'N,146°58'E
39	横浜灣	1874/09	1/2	1:18121	35°26.4'N,139°39.2'E
40	芝罘港	1874/07	1/2	1:73,000	37°36.0'N,121°26.4'E
40	北州西岸北部諸分図	1904/07	1/2	***	45°24.9'N,141°40.3'E
40	北州西岸北部諸分圖	1905/08	1/2	***	45°26.3'N,141°01.8'E
40	北海道西岸北部諸分圖	1929/07	全	***	45°26.3'N,141°01.8'E
41	登州府蓬萊県正北廟嶋海峡・黄	***	1/8	***	37°56.0'N,120°37.2'E
41	海洋島彖登嶼	1882/02	1/2	1:23700	39°04.0'N,123°10.1'E
41	枝幸至小樽	1900/09	全	1:500,000	42°57'N,140°00'E/46°18'N,143°12'E
41	宗谷岬至小樽港	1929/06	全	1:500,000	42°57'N,138°40'E/46°40'N,142°08'E
42	江蘇省東岸洋子江	—	—	—	24°26.3'N,118°29.1'E
42	大坂及神戸	1888/09	1/2	1:71356	34°41.3'N,135°11.5'E
42	大阪及神戸	1897/05	1/2	1:70,193	34°39.4'N,135°25.7'E
42	國後島及近海	1904/06	全	***	43°08'N,144°14'E/44°34'N,147°10'E
42	國後島及近海	1912/06	全	1:250,000	43°08'N,144°14'E/44°34'N,147°10'E
42	國後島及近海	1944/04	全	1:300,000	43°05'N,144°15'E/44°35'N,147°22'E
43	小樽港至襟裳岬	1904/05	全	1:500,000	41°10'N,139°00'E/43°32'N,143°37'E
43	小樽港至襟裳岬	1927/04	全	1:500,000	41°10'N,139°00'E/43°32'N,143°39'E
43	小樽港至襟裳岬	1930/06	全	1:500,000	40°50'N,138°25'E/43°30'N,143°40'E
44	浙江寧波府甬江口	1872/05	—	—	31°23.5'N,121°30.2'E
44	江差錨地	1893/04	1/4	1:7,316	41°52'N,140°07'E
44	岩内及江差錨地	1893/04	1/4	***	42°59'N,140°31'E
44	乳呑路泊地及斜古丹港	1904/04	1/4	***	44°16.2'N,146°10.9'E
44	乳呑路泊地及斜古丹港	1904/04	1/4	***	44°16.4'N,146°11.1'E
45	択捉島	1910/11	全	—	44°19'N,146°31'E/45°44'N,149°27'E
45	擇捉島	1920/12	全	1:300,000	44°19'N,146°31'E/45°43'N,149°27'E
45	擇捉島	1929/09	全	1:300,000	44°15'N,146°28'E/45°43'N,149°34'E
46	勝浦灣及近海	1902/05	1/2	1:20,794	33°37'N,135°56'E
46	勝浦灣及近海	1929/01	1/2	1:20,794	33°34.0'N,135°55.5'E/33°41.8'N,136°01.7'E
47	本州東岸南部諸分図	1904/09	1/4	***	35°14.9'N,140°24.5'E
47	本州東岸南部諸分圖	1921/10	1/2	***	34°22.2'N,139°13.7'E
47	本州東岸南部諸分圖	1926/11	1/2	***	34°22.2'N,139°13.7'E
48	台湾府屬澎湖諸島	***	1/8	***	23°32.7'N,119°30.2'E

所蔵目録 2 「旧版海図」(一般)

海図番号	資料名	刊行年	図積	縮尺	緯度経度
48	澎湖列島	1884/07	全	***	22°04'N,119°14'E/23°53'N,119°47'E
48	澎湖列島	1902/04	全	***	23°05'N,119°12'E/23°56'N,119°47'E
48	南方諸島 南島島	1915/12	全	1:2,500,000	22°30'N,138°00'E/36°00'N,161°40'E
48	南方諸島 南島島	1927/01	全	1:2,300,000	22°20'N,138°00'E/36°00'N,162°00'E
48	南方諸島 南島島	1935/11	全	1:2,500,000	22°00'N,134°00'E/36°20'N,161°00'E
49	清國北直隸海灣圖	-	-	-	38°30'N,121°00'E
49	門司港	1897/11	1/4	1:7,278	33°57.5'N,130°56.6'E
49	南方諸島諸分図第一(小笠原諸)	1912/10	1/2	***	27°05.2'N,142°10.9'E
49	南方諸島諸分圖第1	1913/10	1/2	***	27°05.2'N,142°11.1'E
49	南方諸島諸分圖第1	1926/02	1/2	***	27°05.2'N,142°11.1'E
50	内海	1892/11	大	***	33°11'N,130°47'E/34°50'N,135°32'E
50	瀬戸内内海	1892/11	大全	***	33°11'N,130°47'E/34°50'N,135°32'E
50	南方諸島諸分図第二	1912/10	1/2	***	26°38.1'N,142°09.2'E
50	南方諸島諸分圖第二	1914/02	1/2	***	26°38.1'N,142°09.2'E
50	南方諸島諸分圖第2	1926/02	1/2	***	26°38.1'N,142°09.2'E
51	脉支那海不臘達斬礁脉	-	-	-	20°42.1'N,116°43.4'E
51	銅山港及浮頭灣	1883/06	1/2	***	23°47'N,117°36'E
51	伊豆諸島	1912/10	全	—	33°47'N,138°48'E/35°10'N,139°54'E
51	伊豆諸島	1915/03	全	—	33°47'N,138°48'E/35°10'N,139°54'E
51	伊豆諸島	1931/09	全	1:158,000	33°47'N,138°48'E/35°10'N,139°54'E
52	不臘達斯礁脈及島	1883/06	1/2	1:72,000	20°42'N,116°43'E
52	本村泊地	1912/10	1/4	1:14,557	34°22.4'N,139°13.7'E
52	牡鹿半島	1925/05	全	1:35,000	38°13.1'N,141°21.8'E/38°31.3'N,141°37.1'E
53	塩谷灣	1892/07	1/8	***	43°13.5'N,140°55.0'E
53	大船渡港及山田港	1904/06	1/2	***	39°02.4'N,141°43.8'E
53	宮古港至中山埼	1930/10	全	1:200,000	39°32'N,141°16'E/41°08'N,142°38'E
54	朝鮮東海岸図	***	全	***	35°00'N,125°30'E/45°35'N,132°40'E
54	木浦泊地	1899/02	1/4	1:23,353	34°47.1'N,126°20.1'E
54	石巻灣至宮古港	1904/11	全	***	38°10'N,140°58'E/39°42'N,142°15'E
54	石巻灣至宮古港	1929/08	全	1:200,000	38°10'N,141°03'E/39°48'N,142°25'E
55	館山灣	1891/12	1/2	1:28,963	34°59.5'N,139°50.6'E
55	館山灣及附近	1918/11	全	1:20,654	34°59'N,139°50'E
55	館山灣及附近	1924/03	全	1:20,798	34°56.1'N,139°43.3'E/35°07.0'N,139°53.0'E
55	館山灣及附近	1926/04	全	1:20,798	34°56.1'N,139°43.3'E/35°07.0'N,139°53.0'E
56	太祖伯徳灣圖	-	-	-	42°50'N,132°00'E
56	伯徳大帝灣	1888/10	全	***	42°36'N,131°21'E/43°24'N,133°00'E
56	伯徳大帝灣	1897/10	全	***	42°00'N,130°05'E/43°40'N,132°34'E
56	陸前諸港灣	1904/06	1/2	***	38°22.0'N,141°09.6'E
56	気仙沼灣至大船渡港	1926/05	全	1:35,000	38°47.0'N,141°34.1'E/39°05.2'N,141°49.4'E
57	金角港/婆衣婆大灣	-	全	-	43°06.7'N,131°55.8'E
57	黒竜沿岸州諸港灣	1886/10	全	—	43°06.9'N,131°54.3'E
57	犬吠埼及内浦灣	1915/03	1/2	1:36,710	35°37.4'N,140°47.4'E/35°46.3'N,140°58.6'E
57	犬吠埼/内浦灣	1925/11	1/2	1:36,710	35°37.4'N,140°47.4'E/35°46.3'N,140°58.6'E
57	本州東岸南部諸分図	1933/12	1/2	1:36,710	35°42'N,140°53'E
57	本州東岸南部諸分圖第2	1933/12	1/2	***	35°42.3'N,140°52.3'E
58	大日本海西岸図	1876/12	全	***	42°47.8'N,132°51.6'E
58	スラビアンスキー灣	1898/04	1/2	1:24,200	42°54.6'N,131°28.3'E
58	スラビアンスキー灣	1900/07	1/2	***	42°52.9'N,131°27.4'E
58	勝浦灣及附近	1900/12	1/2	1:12,133	35°08'N,140°18'E
58	勝浦灣及附近	1926/10	1/2	1:12,133	35°06.3'N,140°14.1'E/35°09.5'N,140°19.4'E
59	紀伊水道諸港	1892/11	1/4	***	34°07.7'N,135°08.2'E
59	延平列島至大同江	1893/05	全	1:171,531	37°30'N,124°26'E/38°54'N,125°42'E
59	紀伊水道諸港	1922/01	1/2	***	33°52.6'N,134°40.4'E
59	紀伊水道諸港	1930/03	全	***	33°37.7'N,134°25.6'E
60	釜山港	1886/10	全	1:33000	35°05.6'N,129°01.6'E
60	釜山港及附近沿岸	1890/03	全	1:33000	35°06.1'N,129°03.3'E
60	品川灣	1892/08	全	1:29,115	36°37.6'N,139°45.7'E
60	品川灣	1919/12	全	1:29,115	35°37.0'N,139°04.5'E
60	品川灣	1924/11	全	1:29,120	35°27.7'N,139°42.1'E/35°42.8'N,139°54.3'E
60	東京灣附近	1932/01	全	1:25,000	35°28.2'N,139°43.0'E/35°41.1'N,139°53.7'E
60	東京港附近	1935/11	全	1:25,000	35°28.2'N,139°43.0'E/35°41.1'N,139°53.7'E

所蔵目録 2 「旧版海図」(一般)

海図番号	資料名	刊行年	図積	縮尺	緯度経度
61	定海港	1883/04	1/2	***	30°00.4'N,122°05.3'E
61	定海港及附近	1883/04	1/2	***	29°59.7'N,122°04.3'E
61	定海港及附近	1903/04	1/2	1:18,160	29°57.0'N,122°02.3'E
61	横濱至浦賀	1905/01	全	1:39,781	35°26'N,139°39'E
61	東京海灣至紀州大島	1923/05	全	1:446,541	33°00'N,135°30'E/35°40'N,140°10'E
61	東京海灣至紀州大島	1931/05	全	1:500,000	33°00'N,135°40'E/35°50'N,140°55'E
62	東京海灣至金華山	1888/05	全	1:43,845	34°40'N,140°27'E/38°27'N,142°42'E
62	東京海灣至金華山	1924/08	全	1:43,845	34°40'N,140°27'E/38°27'N,142°42'E
62	東京海灣至金華山	1926/07	全	1:500,000	34°20'N,139°22'E/38°33'N,142°50'E
63	厳原及阿須港	1899/03	1/2	1:14,557	34°11.7'N,129°17.3'E
63	根岸灣	1908/05	1/2	1:13,218	35°24.6'N,139°37.9'E
63	根岸灣	1910/03	1/2	1:13,218	35°24'N,139°37'E
63	父島列島	1910/10	全	1:25,820	27°49.1'N,142°11.8'E
63	根岸灣	1924/12	1/2	1:13,236	35°20.7'N,139°37.0'E/35°25.3'N,139°41.1'E
64	石濱及附近	1902/07	全	1:18,209	38°19'N,141°07'E
64	塩釜港及附近	1927/10	全	1:20,000	38°14.5'N,141°01.0'E/38°21.3'N,141°14.0'E
64	鹽竈港附近	1939/04	全	1:25,000	38°14'N,141°01'E/38°22'N,141°14'E
65	浦賀港	1901/07	1/2	1:3,033	35°14'N,139°43'E
65	浦賀港	1924/12	1/2	1:3,033	35°14'N,139°43'E
66	横濱港近海	1898/07	1/2	1:18,201	35°26'N,139°39'E
66	横濱港附近	1923/03	全	1:11,000	35°24.3'N,139°37.3'E/35°30.1'N,139°42.1'E
66	横濱港附近	1924/08	全	1:11,000	35°24.3'N,139°37.3'E/35°30.1'N,139°42.1'E
66	横濱港	1933/05	全	1:11,000	35°24.1'N,139°37.4'E/35°29.7'N,139°42.2'E
66	横濱港	1935/03	全	1:11,000	35°24.1'N,139°37.4'E/35°29.7'N,139°42.2'E
66	横濱港横濱	1939/05	全	1:11,000	35°24.1'N,139°37.4'E/35°29.7'N,139°42.2'E
67	朝鮮南岸諸錨地	1891/11	1/2	***	34°49.1'N,128°12.1'E
67	横濱港	1904/07	1/2	1:10,253	35°26'N,139°39'E
67	横濱港東部	1928/11	1/2	1:11,000	35°27.2'N,139°41.4'E/35°31.0'N,139°44.8'E
67	横濱港東部	1933/04	全	1:11,000	35°26.9'N,139°38.0'E/35°30.8'N,139°44.8'E
67	横濱港東部	1935/02	全	1:11,000	35°26.9'N,139°38.0'E/35°30.8'N,139°44.8'E
67	横濱港東部	1937/02	全	1:11,000	35°26.9'N,139°38.0'E/35°30.8'N,139°44.8'E
67	横濱東部	1939/04	全	1:11,000	35°26.9'N,139°38.0'E/35°30.8'N,139°44.8'E
68	金田灣	1907/01	1/2	1:18,447	35°08.5'N,139°40.8'E
68	金田灣	1919/03	1/2	1:18,073	35°07.8'N,139°37.8'E/35°12.6'N,139°45.4'E
68	金田灣	1924/12	1/2	1:18,199	35°07.8'N,139°37.8'E/35°12.6'N,139°45.4'E
68	金田灣	1925/05	1/2	1:18,199	35°07.8'N,139°37.8'E/35°12.6'N,139°45.4'E
69	三原瀬戸及附近(諸水道)	1893/04	全	1:48,520	33°59.5'N,132°51.5'E/34°25.0'N,133°16.5'E
69	三原瀬戸及附近(諸水道)	1900/04	全	1:35,115	34°21.8'N,133°05.6'E
69	横濱港附近	1933/04	全	1:25,000	35°23.2'N,139°37.0'E/35°32.0'N,139°53.1'E
69	横濱附近	1940/08	全	1:25,000	35°23.2'N,139°37.0'E/35°32.0'N,139°53.1'E
70	伊勢海及三河灣	1893/05	全	***	34°00.0'N,136°20.0'E/35°16.0'N,137°22.5'E
70	福島及福山錨地	1902/11	1/4	***	41°28.1'N,140°15.0'E
70	伊勢海及三河灣	1919/10	全	1:200,000	33°50'N,136°17'E/35°12'N,137°22'E
70	御前崎至伊勢海	1930/07	全	1:200,000	34°00'N,137°17'E/35°08'N,138°22'E
71	濱田近海	1892/07	1/2	1:9,768	34°54'N,132°03'E
71	釜石港至山田港	1925/05	全	1:35,000	39°14'N,141°52'E/39°32'N,142°08'E
72	金華山至津輕海峽	1888/03	全	1:500,000	38°10'N,140°10'E/41°50'N,143°20'E
72	金華山至津輕海峽	1930/06	全	1:500,000	38°05'N,140°05'E/42°07'N,143°30'E
73	鳥羽港及古和港、方座港	1921/02	1/2	1:18,197	34°28.3'N,136°49.8'E/34°31.6'N,136°55.7'E
73	鳥羽港/的矢港	1928/10	1/2	1:18,197	34°28.1'N,136°49.8'E/34°31.6'N,136°55.3'E
74	朝鮮西岸諸錨地	1892/04	1/2	***	36°59.9'N,126°42.2'E
74	田邊灣	1902/06	1/2	1:20,000	33°39.8'N,135°17.0'E/38°44.6'N,135°25.0'E
74	田邊灣	1928/10	1/2	1:18,314	33°39.8'N,135°17.0'E/38°44.6'N,135°25.0'E
75	尾鷲灣及近海	1903/05	全	1:36,392	33°50.9'N,136°07.6'E/34°09.8'N,136°22.6'E
75	尾鷲灣及近海	1929/09	全	1:36,392	33°50.9'N,136°07.6'E/34°09.8'N,136°22.6'E
76	赤石鼻至合口鼻	1903/12	全	1:36,392	34°12'N,136°20'E
76	赤石鼻至合口鼻	1929/09	全	1:36,392	34°06.3'N,136°15.4'E/34°19.3'N,136°38.4'E
77	尾鷲灣至和歌浦灣	1904/01	全	***	33°17'N,134°55'E/34°12'N,136°28'E
77	尾鷲灣至和歌浦灣	1926/01	全	***	33°17'N,134°55'E/34°12'N,136°28'E
77	紀伊水道及附近	1930/09	全	1:200,000	33°04'N,134°04'E/34°17'N,136°10'E
78	浜嶋港及近海	1903/03	全	1:36,392	34°16.2'N,136°46.7'E

所藏目錄 2 「旧版海図」(一般)

海図番号	資料名	刊行年	図積	縮尺	緯度経度
78	濱島港及近海	1919/04	全	1:36,392	34°08.8'N,136°37.4'E/34°21.6'N,137°02.0'E
78	濱島港及近海	1929/10	全	1:36,392	34°08.8'N,136°37.4'E/34°21.6'N,137°02.0'E
79	濟物浦錨地近海	1891/06	全	1:73930	37°27.7'N,126°35.9'E
79	的矢港	1916/07	1/2	1:18,197	34°21.9'N,136°52.6'E
79	石巻灣	1939/05	全	1:50,000	38°09.5'N,141°02.0'E/38°27.5'N,141°35.5'E
80	東京灣口至御前崎	1893/07	全	***	34°26'N,138°07'E/35°22'N,139°47'E
80	釧崎至御前崎	1907/11	全	1:200,000	34°26'N,138°07'E/35°22'N,139°47'E
80	野島崎至御前崎	1930/07	全	1:200,000	34°13'N,138°07'E/35°22'N,140°13'E
80	野島崎至御前崎	1941/08	全	1:200,000	34°10'N,138°07'E/35°22'N,140°13'E
81	石之巻灣及付近	1884/05	全	1:71,328	38°05'N,141°01'E/38°09'N,141°46'E
81	陸前諸港灣	1904/06	1/2	1:71,328	38°22.6'N,141°27.4'E
81	御蔵島至鳥島	1915/09	全	1:450,000	29°46'N,139°07'E/33°55'N,141°30'E
81	大島至鳥島	1926/10	全	1:500,000	30°25'N,138°04'E/34°50'N,141°30'E
82	妻良子浦及江之浦	1891/11	1/2	1:12,228	34°40'N,138°47'E
82	駿河灣諸分圖	1928/01	1/2	1:30,000	34°57.0'N,138°45.5'E/35°08.0'N,138°54.6'E
83	父島列島	1887/11	全	1:25,000	27°49.2'N,142°11.8'E
83	鳥島至母島列島	1915/07	全	1:500,000	26°24'N,139°50'E/30°42'N,143°00'E
83	鳥島至母島列島	1925/11	全	1:500,000	26°24'N,139°36'E/30°59'N,143°00'E
84	伊豆西岸諸港	1891/05	1/4	1:12,997	34°48.4'N,138°46.3'E
84	伊豆西岸諸港	1899/08	1/4	1:12,997	34°48'N,138°46'E
84	下田港至戸田港	1929/02	全	1:50,000	34°33'N,138°39'E/34°59'N,139°01'E
85	松島水道	1892/11	1/2	1:24,156	32°55'N,129°36'E
86	相模国江之島錨地	1877/07	1/2	1:7290	35°18.6'N,139°29.5'E
86	江之島泊地	1893/03	1/4	1:10,566	35°18.6'N,139°29.2'E
86	小笠原群島及火山列島	1915/03	1/2	***	27°20'N,142°30'E
86	小笠原群島及火山列島	1915/11	1/2	1:240,000	24°10'N,141°09'E/27°50'N,142°28'E
86	火山列島 聳島至母島	1926/01	1/2	1:240,000	24°10'N,141°09'E/25°32'N,141°36'E
87	鳥羽港	1901/09	1/2	1:36,395	34°28.5'N,136°50.1'E
87	東京海灣至犬吠埼	1933/12	全	1:200,000	34°37'N,139°22'E/35°49'N,141°27'E
88	網代港及附近	1922/02	1/2	1:35,000	34°56.8'N,139°01.7'E/35°09.3'N,139°12.1'E
88	網代港及附近	1924/08	1/2	1:35,000	34°56.7'N,139°01.8'E/35°09.2'N,139°12.2'E
89	清水港	1916/05	1/2	1:19,473	35°00.9'N,138°31.3'E
89	清水港	1918/07	1/2	1:19,473	35°05'N,138°31'E
89	清水港	1927/10	1/2	1:20,000	34°57.2'N,138°28.3'E/35°04.0'N,138°34.4'E
89	清水港/清水港内港	1935/05	全	1:25,000	34°57.2'N,138°28.1'E/35°05.7'N,138°35.9'E
90	東京海灣	1893/05	全	***	34°52'N,139°28'E/35°42'N,140°08'E
90	東京海灣	1921/02	全	***	34°52'N,139°28'E/35°42'N,140°08'E
90	東京海灣	1925/09	全	1:100,000	34°51'N,139°28'E/35°42'N,140°08'E
90	東京海灣	1936/06	全	1:100,000	34°51'N,139°28'E/35°42'N,140°08'E
91	浦賀港及近海	1889/06	1/2	1:10,273	35°15'N,139°44'E
91	浦賀港及近海	1919/04	1/2	1:10,327	35°14'N,139°43'E
91	浦賀港及近海	1924/12	1/2	1:10,400	35°11.7'N,139°42.4'E/35°15.3'N,139°45.5'E
91	浦賀港及近海	1925/05	1/2	1:10,400	35°11.7'N,139°42.4'E/35°15.3'N,139°45.5'E
92	長崎港	1892/08	1/4	1:12,078	32°44'N,129°51'E
92	長崎港	1892/08	1/4	1:12,078	32°44.2'N,129°51.2'E
92	城ヶ島至江ノ島	1931/04	全	1:25,000	35°06.6'N,139°29.2'E/35°19.5'N,139°39.6'E
93	日本北洲附捉島及国後島	1888/11	全	***	41°10'N,138°20'E/46°15'N,149°40'E
93	北州	1888/11	全	***	41°15'N,139°20'E/46°15'N,149°40'E
93	三崎瀬戸附近及小多和灣	1905/03	1/2	1:12,132	35°08.2'N,139°36.8'E
93	三崎瀬戸附近及小多和灣	1914/07	1/2	1:12,133	35°08'N,139°36'E
93	大王崎至潮岬	1930/09	全	1:200,000	33°15'N,135°24'E/34°24'N,137°32'E
94	金田灣	1900/12	1/2	1:18,447	35°08.6'N,139°40.8'E
94	四日市泊地	1909/04	1/2	1:18,198	34°57.6'N,136°38.5'E
94	四日市港	1925/09	1/2	1:18,198	34°55.3'N,136°35.2'E/34°59.8'N,136°42.9'E
94	四日市港	1928/09	1/2	1:18,198	34°55.3'N,136°35.2'E/34°59.8'N,136°42.9'E
94	四日市港	1938/11	1/2	1:18,198	34°54.1'N,136°37.4'E/35°00.9'N,136°42.9'E
95	日本附朝鮮	1891/11	全	***	30°00'N,122°00'E/42°00'N,143°00'E
95	日本北州九州及四國附朝鮮	1891/11	全	***	30°10'N,122°10'E/41°50'N,143°20'E
95	津泊地	1909/05	1/2	1:18,198	34°42.6'N,136°31.6'E
95	津泊地	1910/09	1/2	1:18,198	34°39.0'N,136°30.0'E/34°45.2'N,136°35.4'E
95	津港	1928/09	1/2	1:18,198	34°39.0'N,136°30.0'E/34°45.2'N,136°35.4'E

所蔵目録 2 「旧版海図」(一般)

海図番号	資料名	刊行年	図積	縮尺	緯度経度
96	下田港及近海	1906/11	1/2	1:26,959	34°40'N,138°57'E
96	下田港及近海	1929/01	1/2	1:35,000	34°34.0'N,138°50.6'E/34°42.7'N,138°59.7'E
97	鞆津	1894/04	1/4	1:12,131	34°22.7'N,133°22.3'E
97	由良内及比井灣	1901/05	1/2	1:18,324	33°57'N,135°05'E
97	由良内及比井灣	1928/10	1/2	1:18,324	33°51.9'N,135°02.1'E/33°58.7'N,135°07.6'E
98	露領黒童沿岸州及薩哈連島諸錨	1893/02	1/2	***	42°38.6'N,131°07.5'E
98	和歌浦附近	1899/08	1/2	1:34,905	34°10'N,135°08'E
98	和歌浦附近	1929/09	1/2	1:34,905	34°03.7'N,135°02.5'E/34°16.1'N,135°13.2'E
99	パーミヤチ・チチーモワ港	1892/11	1/4	1:22,400	35°30'N,129°28'E
99	紀伊諸港	1903/01	全	1:24,800	33°24.0'N,135°43.6'E/33°32.8'N,135°54.1'E
99	紀伊諸港	1929/07	全	1:24,800	33°24.0'N,135°43.6'E/33°32.8'N,135°54.1'E
100	神戸及兵庫灣	1893/02	1/2	1:9,100	34°41.3'N,135°11.6'E
100	神戸港	1896/01	1/2	1:11,710	34°40.2'N,135°11.0'E
100-A	神戸港	1903/09	1/2	1:11,710	34°40'N,135°10'E
100-A	内海一名瀬戸内東部	1909/02	全	1:300,000	33°11'N,132°50'E/34°50'N,135°54'E
100-A	内海一名瀬戸内東部	1921/04	全	1:300,000	33°11'N,132°50'E/34°50'N,135°54'E
100-A	内海一名瀬戸内東部	1933/04	全	1:300,000	33°11'N,132°47'E/34°55'N,135°54'E
100-B	内海一名瀬戸内西部	1909/03	全	1:300,000	33°11'N,130°40'E/34°55'N,133°40'E
100-B	内海一名瀬戸内西部	1912/05	全	1:300,000	33°11'N,130°40'E/34°55'N,133°40'E
100-B	内海一名瀬戸内西部	1933/12	全	1:300,000	33°11'N,130°40'E/34°55'N,133°47'E
101	長浦江略図	1879/04	1/4	***	36°05'N,126°27'E
101	群山浦及附近	1899/10	1/2	1:40,743	36°02.4'N,120°31.0'E
101	神戸港	1919/03	全	1:10,399	34°40'N,135°12'E
101	神戸港	1925/05	全	1:10,399	34°40'N,135°12'E
101	神戸港	1930/09	全	1:11,000	34°37.4'N,135°10.1'E/34°43.1'N,135°14.6'E
101	神戸港	1935/06	全	1:11,000	34°37.4'N,135°10.1'E/34°43.1'N,135°14.6'E
101	神戸港	1939/04	全	1:11,000	34°37.4'N,135°10.1'E/34°43.1'N,135°14.6'E
102	新浦錨地・永興灣・元山津	1879/04	1/2	1:36,453	39°10.9'N,127°26.3'E
102	朝鮮東岸諸錨地	1892/06	1/2	1:36,423	39°10.9'N,127°26.3'E
102	永興灣	1894/01	1/2	1:79,937	39°10.9'N,127°26.3'E
102	永興灣	1899/05	1/2	1:73,583	39°00.9'N,127°26.3'E
102	東京海灣至紀州大島	1904/01	全	***	33°00'N,135°30'E/35°40'N,140°10'E
102	燧灘附近諸分圖	1933/05	1/2	1:14,000	34°15.7'N,133°10.6'E/34°18.2'N,133°14.8'E
102	燧灘附近諸分圖	1936/04	全	***	34°15.7'N,133°10.6'E
103	九州西岸諸灣	1891/09	1/2	1:24,254	32°36'N,130°41'E
103	三原瀬戸及附近	1900/04	大	1:35,115	34°21'N,133°05'E
103	三原瀬戸及附近	1934/12	全	1:35,000	34°10.7'N,132°54.1'E/34°23.8'N,133°16.8'E
104	伊万里灣	1893/01	1/4	1:35,892	33°19.4'N,129°49.9'E
104	來島海峽及附近	1919/03	全	1:36,392	34°00.7'N,132°58.0'E
104	來島海峽及附近	1929/05	全	1:35,000	34°01.0'N,132°47.3'E/34°12.9'N,133°10.1'E
105	須崎港及野見浦	1893/02	1/2	1:24,268	33°22'N,133°15'E
105	須崎港及附近	1930/03	1/2	1:25,000	33°17.7'N,133°13.0'E/33°26.0'N,133°20.4'E
106	平戸海峽之圖	1880/02	全	***	33°23'N,129°33'E
106	和泉灘及播磨灘	1905/09	全	***	34°01'N,134°07'E/34°49'N,135°33'E
106	和泉灘及播磨灘	1921/06	全	1:130,000	34°01'N,134°08'E/34°49'N,135°33'E
106	和泉灘及播磨灘	1932/05	全	1:135,000	34°00'N,134°08'E/34°49'N,135°33'E
106	和泉灘及播磨灘	1936/06	全	1:135,000	34°00'N,134°08'E/34°49'N,135°33'E
107	西郷港	1880/02	1/2	1:13,256	36°12'N,133°19'E
107	伊豫諸分圖	1928/06	1/2	1:25,000	33°49.7'N,132°38.7'E/34°56.0'N,132°43.7'E
107	伊豫諸分圖	1943/07	1/2	1:35,000	34°05.1'N,133°08.3'E/34°08.1'N,133°15.5'E
108	肥前国長崎港	1880/02	1/2	1:24,800	32°44.5'N,129°51.5'E
108	長崎港近海	1892/10	1/2	1:24,156	32°44'N,129°51'E
108	室戸埼至足摺埼	1906/12	全	***	32°40'N,132°55'E/33°35'N,134°32'E
108	室戸埼至足摺埼	1911/06	全	1:200,000	32°40'N,132°55'E/33°35'N,134°30'E
108	室戸埼至足摺埼	1930/09	全	1:200,000	32°28'N,132°27'E/33°38'N,134°32'E
109	樺島水道	1892/11	1/4	1:24,156	32°33.4'N,129°47.0'E
109	岩松港及平城港	1912/10	1/2	***	33°06.2'N,132°24.5'E
109	岩松港及平城港	1913/06	1/2	1:29,109	33°06'N,132°24'E
109	岩松港/平城港	1929/10	1/2	1:29,109	33°06'N,132°24'E
109	豊後水道諸分圖	1941/10	全	1:30,000	32°58'N,131°51'E
110	浦戸港及高知	1893/01	1/2	1:14,555	33°29'N,133°34'E

所藏目錄 2 「旧版海図」(一般)

海図番号	資料名	刊行年	図積	縮尺	緯度経度
110	浦戸港及高知	1930/09	1/2	1:15,000	33°28.1'N,133°31.4'E/33°33.5'N,133°36.1'E
111	鳴門近海	1901/09	1/2	1:36,392	34°15'N,134°42'E
111	東京海湾至紀州大島	1904/01	全	***	33°00'N,135°30'E/35°40'N,140°10'E
111	播磨諸分圖	1930/08	1/2	1:10,000	34°42.9'N,134°39.1'E/34°47.4'N,134°49.0'E
112	鳴門航門	1893/04	1/2	1:36,400	34°14.9'N,134°42.8'E
112	鳴門航門	1901/09	1/2	1:36,392	34°15.0'N,134°42.4'E
112	鳴門	1904/04	全	1:18,064	34°10.3'N,134°33.5'E/34°16.6'N,134°44.9'E
112	鳴門	1929/05	全	1:18,064	34°10.3'N,134°33.5'E/34°16.6'N,134°44.9'E
113	島原海湾至平戸島	1895/03	全	***	32°25'N,129°14'E/33°15'N,130°41'E
113	玖波灣	1904/03	1/2	1:24,234	34°17'N,132°16'E
113	玖波灣	1927/01	1/2	1:24,294	34°10.7'N,132°13.1'E/34°19.4'N,132°20.4'E
114	尾道瀬戸	1907/04	1/2	1:17,537	34°24'N,133°11'E
114	尾道糸崎港	1932/09	全	1:17,000	34°18.9'N,133°04.9'E/34°25.0'N,133°16.1'E
115	油谷灣	1890/08	1/2	1:34,172	34°18.2'N,130°48.8'E/34°26.9'N,131°03.1'E
115	油谷灣	1929/09	1/2	1:35,000	34°18.2'N,130°48.8'E/34°26.9'N,131°03.1'E
116	境港及附近	1892/06	1/4	1:18,192	35°32'N,133°14'E
116	岩瀬及伏木錨地	1893/05		1:25,550	36°45'N,137°12'E
116	美保灣	1926/08	全	1:25,000	35°26.4'N,133°11.6'E/35°35.3'N,133°27.7'E
116	美保灣	1937/02	全	1:15,000	35°32.0'N,133°14.0'E/35°33.3'N,133°17.1'E
117	宮津灣近海	1891/03	1/2	1:36,400	35°32'N,135°11'E
117	宮津灣及附近	1904/05	1/2	1:36,400	35°32.4'N,135°11.6'E
117	宮津灣近海	1913/12	1/2	1:36,400	35°35'N,135°13'E
117	宮津灣近海	1929/05	1/2	1:36,400	35°27.8'N,135°10.2'E/35°40.6'N,135°21.2'E
117	宮津灣近海	1944/12	1/2	1:40,000	35°27.4'N,135°09.4'E/35°40.3'N,135°21.3'E
118	宮津灣及栗田灣	1913/02	1/2	1:18,200	35°35.2'N,135°13.5'E
118	宮津灣及栗田灣	1915/06	1/2	1:20,000	35°31.2'N,135°10.9'E/35°38.0'N,135°17.0'E
118	宮津灣及栗田灣	1928/08	1/2	1:20,000	35°31.2'N,135°11.0'E/35°38.0'N,135°17.0'E
119	威海衛港	1893/06	1/2	1:36,500	37°30.3'N,122°10.6'E
119	威海衛港及附近	1899/11	全	1:36,403	37°30.6'N,122°08.1'E
119	宿毛港及附近	1912/12	1/2	1:24,256	32°54.8'N,132°41.8'E
119	宿毛港及附近	1914/10	1/2	1:24,256	32°50.9'N,132°33.7'E/32°56.9'N,132°43.8'E
119	宿毛港及附近	1929/05	1/2	1:24,256	32°50.9'N,132°33.7'E/32°56.9'N,132°43.7'E
120	能登半島	1905/05	全	***	36°32'N,136°28'E/37°52'N,137°36'E
120	能登半島	1933/10	全	1:200,000	36°32'N,136°28'E/38°12'N,137°51'E
120	能登半島	1936/09	全	1:200,000	36°30.2'N,136°28.0'E/38°10.2'N,137°50.1'E
121	七尾灣	1891/12	1/2	1:51,286	37°02.0'N,136°49.4'E/37°15.0'N,137°13.4'E
121	穴水及七尾灣	1906/03	全	1:36,593	37°02.0'N,136°49.4'E/37°15.0'N,137°13.4'E
121	七尾灣	1906/03	全	1:36,410	37°03.0'N,136°57.4'E
121	七尾灣	1934/02	全	1:37,000	37°02.0'N,136°49.4'E/37°15.0'N,137°13.4'E
122	佐渡島	1891/02	全	***	37°43'N,138°05'E/38°25'N,138°42'E
122	雞籠港	1893/06	1/2	1:14,500	25°08.4'N,121°45.0'E
122	雞籠港	1893/06	1/2	1:14,500	25°08.4'N,121°45.0'E
122	基隆港	1897/06	1/2	1:14,595	25°08'N,121°45'E
122	基隆港	1897/06	1/2	1:14,595	25°08.4'N,121°45.0'E
122	佐渡島	1931/09	全	1:85,000	37°42'N,138°04'E/38°26'N,138°42'E
123	的矢港	1889/12	1/2	1:18,197	34°21'N,136°52'E
123	大阪港	1919/02	全	1:10,399	34°37.1'N,135°20.6'E/34°40.8'N,135°29.2'E
123	大阪港	1926/09	全	1:10,399	34°37.1'N,135°20.6'E/34°40.8'N,135°29.2'E
123	大阪港	1931/12	全	1:11,000	34°37.1'N,135°22.3'E/34°41.0'N,135°29.3'E
123	大阪港	1933/03	全	1:11,000	34°37.1'N,135°22.3'E/34°41.0'N,135°29.3'E
123	大阪港	1936/07	全	1:11,000	34°37.1'N,135°22.3'E/34°41.0'N,135°29.3'E
123	大阪港	1939/06	全	1:11,000	34°37.1'N,135°22.3'E/34°41.0'N,135°29.3'E
124	隱岐列島	1893/01	1/4	***	35°58.5'N,132°48.0'E/36°22.0'N,133°32.0'E
124	隱岐全島	1903/12	全	***	35°54'N,132°50'E/36°27'N,133°30'E
124	隱岐全島	1913/09		1:	35°54'N,132°50'E/36°27'N,133°50'E
124	地蔵埼至隱岐列島	1927/09	全	1:100,000	35°32'N,132°49'E/36°23'N,133°30'E
125	直江津及新潟港	1893/07	1/2	1:25,184	37°56'N,139°03'E
125	宇品港	1904/08	1/2	1:16,175	34°18.3'N,132°25.8'E/34°22.4'N,132°32.5'E
125	宇品港	1926/10	1/2	1:16,175	34°18.3'N,132°25.8'E/34°22.4'N,132°32.5'E
125	廣島港(宇品港)	1927/11	1/2	1:16,000	34°18.3'N,132°25.6'E/34°22.3'N,132°32.2'E
126	伊勢海及三河灣附近沿岸	1893/05	全	***	34°00'N,136°19'E/35°36'N,137°22'E

所蔵目録 2 「旧版海図」(一般)

海図番号	資料名	刊行年	図積	縮尺	緯度経度
126	徳山灣及附近	1905/07	1/2	1:49,512	33°57.3'N,131°41.8'E
126	徳山灣及附近	1919/12	全	1:29,113	33°54.8'N,131°34.2'E/34°04.8'N,131°52.8'E
126	徳山灣及附近	1928/07	全	1:29,113	33°54.8'N,131°34.2'E/34°04.8'N,131°52.8'E
126	徳山灣及附近	1938/12	全	1:35,000	33°54.0'N,131°34.4'E/34°05.8'N,131°56.0'E
127	漢江近海	1886/03	***	***	36°32'N,124°32'E/38°08'N,127°02'E
127	下關海峡東口付近	1905/08	1/2	1:49,512	33°57.4'N,131°09.9'E
127	下關海峡東口附近	1926/10	1/2	1:48,521	33°49.3'N,130°57.8'E/34°01.6'N,131°17.9'E
127	下關海峡東口附近	1939/10	全	1:50,000	33°46.0'N,130°56.5'E/34°04.5'N,131°28.0'E
128	日本総部附朝鮮及其附近露清海	1891/08	全	***	22°00'N,110°00'E/51°00'N,163°50'E
128	門司及下關港	1905/12	1/2	1:9,098	33°57.4'N,130°56.2'E
128	門司及下關港	1918/09	1/2	1:9,098	33°57'N,130°56'E
128	門司及下關港	1923/12	全	1:8,087	33°57'N,130°56'E
128	門司及下關港	1925/06	全	1:9,098	33°57'N,130°56'E
128	門司及下關港	1928/10	全	1:8,087	33°57'N,130°56'E
128	門司港及下關港	1930/09	全	1:8,087	33°57'N,130°56'E
128	門司港及下關港	1935/03	全	1:8,087	33°57'N,130°56'E
128	下關海峡中部	1940/07	全	1:8,087	33°57'N,130°56'E
129	南方諸島南部	1898/09	1/2	***	25°24.9'N,141°15.6'E
129	南方諸島	1904/01	全	***	23°00'N,138°00'E/36°00'N,155°00'E
129	周防灘諸分圖	1905/06	1/4	***	34°03.4'N,131°45.6'E
129	周防灘諸港泊地	1920/05	1/2	1:72,782	33°54.4'N,131°19.4'E/34°06.0'N,131°47.6'E
129	周防灘諸分圖	1928/05	1/2	1:72,782	33°54.4'N,131°19.4'E/34°06.0'N,131°47.6'E
129	周防灘諸分圖	1934/03	1/2	1:20,000	33°49.0'N,131°06.6'E/34°12.0'N,132°08.1'E
130	日本内海諸錨地	1893/02	1/2	1:36,794	33°43.4'N,131°40.0'E
130	鞆津	1894/04	1/4	1:12,131	34°22'N,133°22'E
130	日本内海諸錨地	1899/01	1/2	1:36,794	32°27'N,132°14'E
131	東ボスポラス海峡(ハメリン海峡)	1895/08	全	1:24,300	43°06.9'N,131°52.7'E
131	明石瀬戸及附近	1898/10	1/2	1:70,193	34°36.3'N,134°59.3'E
131	明石瀬戸及附近	1921/03	1/2	1:70,193	34°25.4'N,134°42.3'E/34°44'N,135°13'E
131	明石瀬戸及附近	1930/07	1/2	1:73,500	34°25.4'N,134°42.3'E/34°44'N,135°13'E
131	明石瀬戸及附近	1935/10	1/2	1:73,500	34°25.4'N,134°42.3'E/34°44'N,135°13'E
132	來島海峡	1899/04	1/2	1:12,283	34°07'N,132°57'E
132	來島海峡	1929/07	全	1:15,000	34°04.2'N,132°55.3'E/34°09.3'N,133°04.8'E
133	出雲海岸	1895/01	全	1:100,000	35°11.5'N,132°24.5'E/35°48.0'N,133°30.0'E
133	出雲海岸	1904/11	全	***	35°12'N,132°30'E/35°48'N,133°36'E
133	出雲海岸	1907/12	全	1:100,000	35°11.5'N,130°29.4'E/35°48.0'N,133°35.9'E
133	出雲海岸	1927/10	全	1:100,000	35°13.0'N,132°30.4'E/35°47.6'N,133°35.4'E
133	出雲海岸	1937/02	全	1:100,000	35°13.0'N,132°30.4'E/35°48.0'N,133°35.4'E
134	瀬戸崎港	1903/11	1/2	1:29,115	34°24.2'N,131°12.6'E
135	下之関海峡	1894/05	全	1:16,023	33°57.5'N,130°56.6'E
135	下之関海峡	1900/03	全	1:18,196	33°53.0'N,130°49.5'E/33°59.0'N,131°02.0'E
135	下関海峡	1911/07	全	1:20,396	33°57.4'N,130°56.1'E
135	下関海峡	1918/12	全	1:20,387	33°53.0'N,130°50.5'E/33°59.5'N,131°03.3'E
135	下関海峡	1925/05	全	1:20,387	33°52.7'N,130°50.6'E/33°59.7'N,131°03.4'E
135	下関海峡	1931/05	全	1:23,000	33°52.3'N,130°48.8'E/34°00.5'N,131°03.4'E
135	下関海峡	1935/10	全	1:23,000	33°52.3'N,130°48.8'E/34°00.5'N,131°03.4'E
135	下関海峡	1940/07	全	1:23,000	33°52.3'N,130°48.8'E/34°00.5'N,131°03.4'E
135	下関海峡	1942/12	全	1:23,000	33°52.3'N,130°48.8'E/34°00.5'N,131°03.4'E
136	角島至江崎港	1904/07	全	***	34°37.7'N,131°35.8'E
136	角島至江崎港	1907/10	全	1:100,000	34°15.0'N,130°38.6'E/34°51.0'N,131°44.0'E
136	角島至江崎港	1932/10	全	1:100,000	34°16'N,130°40'E/34°51'N,131°44'E
136	角島至江崎港	1938/08	全	1:100,000	34°16'N,130°40'E/34°51'N,131°44'E
137	備讃瀬戸 小豆島至三崎	1895/04	大	1:48,520	34°13.0'N,133°30.5'E/34°29.5'N,134°18.0'E
137	備讃瀬戸 小豆島至三崎	1901/03	大	1:46,875	34°13.0'N,133°30.0'E/34°29.5'N,134°21.0'E
137-A	備讃瀬戸東部	1906/03	全	1:46,875	
137-A	備讃瀬戸東部	1906/03	全	1:46,875	34°15.5'N,133°51.5'E/34°32.0'N,134°21.0'E
137-A	備讃瀬戸東部	1910/05	全	1:46,875	34°15.5'N,133°51.5'E/34°32.2'N,134°21.0'E
137-A	備讃瀬戸東部	1928/02	全	1:45,000	34°16.2'N,133°53.4'E/34°32.0'N,134°21.5'E
137-B	備讃瀬戸西部	1905/08	全	1:46,875	34°13.0'N,133°03.0'E/34°29.5'N,133°59.7'E
137-B	備讃瀬戸西部	1928/09	全	1:45,000	34°13.0'N,133°29.4'E/34°28.7'N,133°57.6'E
138	北洲南岸諸港	1891/11	1/2	***	42°20.0'N,140°59.3'E

所蔵目録 2 「旧版海図」(一般)

海図番号	資料名	刊行年	図積	縮尺	緯度経度
138	宇和島湾	1907/10	1/2	1:24,258	33°13.2'N,132°32.9'E
138	宇和島湾	1929/08	1/2	1:24,258	33°08.9'N,132°26.8'E/33°17.2'N,132°34.1'E
139	余部崎至安島崎	1892/06	全	***	35°25'N,134°34'E/36°18'N,136°11'E
139	魚見崎至安島崎	1892/06	全	***	35°25'N,134°34'E/36°18'N,136°11'E
139	餘部崎至安島崎	1921/07	全	1:200,000	35°25.0'N,134°31.0'E/36°18.4'N,136°11.2'E
139	賀露港至三國港	1931/04	全	1:200,000	35°22.0'N,134°07.0'E/36°28.5'N,136°12.0'E
139	鳥取港至三國港	1932/07	全	1:200,000	35°22.0'N,134°07.0'E/36°28.5'N,136°12.0'E
140	屋代島近海	1897/12	大	***	33°40.5'N,131°55.0'E/33°58.0'N,132°34.5'E
140	三津浜至祝島	1903/12	全	***	33°40.5'N,131°55.0'E/34°02.0'N,132°43.0'E
140	由利島至祝島	1906/04	全	***	33°38'N,131°55'E/34°00'N,132°35'E
140	由利島至祝島	1929/07	全	1:63,100	33°38.0'N,131°55.5'E/34°00.0'N,132°35.2'E
141	北洲及北東諸島	1893/09	大	***	40°40.0'N,128°00.0'E/51°51.8'N,158°00.0'E
141	來島海峡至由利島	1908/12	全	1:63,100	33°50.1'N,132°22.5'E/34°13.0'N,133°03.0'E
141	來島海峡至由利島	1929/07	全	1:63,100	33°50.1'N,132°22.9'E/34°13.6'N,133°03.3'E
142	上海港	1893/10	全	1:7217	31°14.4'N,121°29.5'E
142	廣島湾	1903/12	全	1:70,000	33°49'N,132°10'E/34°25'N,132°40'E
142	廣島湾	1930/05	全	1:75,000	33°47.0'N,132°09.5'E/34°25.0'N,132°41.0'E
142	廣島湾	1941/10	全	1:63,100	33°51.6'N,132°09.5'E/34°25.6'N,132°36.4'E
143	日本九州全岸	1893/02	全	***	30°40'N,128°25'E/35°13'N,132°10'E
143	陸奥海灣	1905/08	1/2	***	40°49.5'N,140°30.5'E/41°17.5'N,141°20.0'E
143	陸奥海灣	1916/10	全	—	40°47'N,140°19'E/41°18'N,141°21'E
143	陸奥海灣	1919/10	全	1:100,000	40°47'N,140°19'E/41°18'N,141°22'E
143	陸奥海灣	1927/05	全	1:100,000	40°47'N,140°19'E/41°18'N,141°22'E
144	新潟港至津輕海峡	1897/08	全	1:400,000	37°55'N,137°50'E/41°33'N,140°57'E
144	新潟港至津輕海峡	1926/05	全	1:400,000	37°55'N,137°50'E/41°33'N,140°57'E
144	新潟港至津輕海峡	1932/03	全	1:500,000	37°47'N,137°35'E/41°50'N,141°00'E
144	新潟港至津輕海峡	1935/03	全	1:500,000	37°47'N,137°35'E/41°50'N,141°00'E
145	遠島半島及金華山	1883/02	全	1:43,578	38°16'N,141°35'E
145	新潟港至男鹿半島	1901/02	大	1:220,000	37°55'N,138°25'E/40°08'N,140°07'E
145	新潟港至男鹿半島	1926/04	大	1:220,000	37°55'N,138°25'E/40°08'N,140°07'E
145	新潟港至男鹿半島	1932/05	大	1:220,000	37°55'N,138°25'E/40°08'N,140°07'E
145	新潟港至男鹿半島	1935/09	大	1:220,000	37°55'N,138°25'E/40°08'N,140°07'E
146	大舟渡港近海	1882/12	1/2	1:43,866	39°02'N,141°44'E
146	敦賀湾至新潟港	1897/08	全	—	35°20'N,135°48'E/39°10'N,139°08'E
146	敦賀湾至新潟港	1897/08	全	***	35°30'N,135°50'E/35°10'N,139°08'E
146	敦賀湾至新潟港	1921/12	全	***	35°21'N,135°48'E/39°08'N,139°08'E
146	猿山岬至入道崎	1934/09	全	1:500,000	36°30'N,136°30'E/40°35'N,140°03'E
147	自月乃島至冷井崎	1891/03	全	1:65036	38°03.2'N,124°49.1'E
147	長箭洞至安那灣	1896/03	全	***	38°35'N,127°21'E/42°07'N,130°23'E
147	奥羽沿岸諸分圖	1905/04	1/4	***	39°45.1'N,140°02.5'E
147	奥羽越沿岸諸分圖	1905/09	1/2	***	40°12'N,139°59'E
147	奥羽越沿岸諸分圖第1	1931/03	1/2	1:6,000	38°45'N,139°43'E
148	大同江口第二	1891/09	1/2	1:65036	38°38.7'N,125°35.4'E
148	伊万里湾口至生月瀬戸	1903/03	全	1:36,394	33°23.2'N,129°40.7'E
148	船川灣及土崎錨地	1921/06	1/2	1:20,000	39°43.3'N,140°00.1'E/39°48.0'N,140°04.4'E
148	土崎錨地/船川灣	1925/11	1/2	1:20,000	39°43.3'N,140°00.1'E/39°48.0'N,140°04.4'E
148	土崎錨地/船川灣	1936/04	1/2	1:20,000	39°43.3'N,140°00.1'E/39°48.0'N,140°04.4'E
148	秋田港(土崎)、船川港	1944/09	1/2	1:20,000	39°43.3'N,140°00.1'E/39°48.0'N,140°04.4'E
149	大同江口第一	1890/10	1/2	1:65036	38°36.6'N,124°59.1'E
149	大同江口	1890/10	1/2	1:65,036	38°36.6'N,124°59.1'E
149	大同江	1896/04	大	1:65,036	38°38.7'N,125°35.4'E
149	陸奥海灣諸錨地	1905/10	1/2	1:13,735	40°56.7'N,140°51.9'E
149	角島至地蔵崎	1921/10	全	1:250,000	34°20.0'N,130°49.2'E/35°46.0'N,133°21.0'E
149	角島至大社港	1933/03	全	1:200,000	34°38.2'N,131°39.4'E/34°39.7'N,131°39.6'E
149	角島至大社港	1938/10	全	1:200,000	34°38.2'N,131°39.4'E/34°39.7'N,131°39.6'E
150	大阪湾	1903/08	1/2	1:70,193	34°39.4'N,135°25.7'E
150	大阪湾	1917/03	1/2	1:70,193	34°23'N,135°15'E/34°43'N,135°29'E
150	大阪湾	1920/06	1/2	1:70,193	34°23'N,135°15'E/34°43'N,135°29'E
150	大阪湾	1934/08	全	1:50,000	34°16'N,135°08'E/34°46'N,135°29'E
151	鉄島錨地	1891/01	1/4	1:12138	38°38.7'N,125°35.4'E
151	鉄島錨地	1896/04	1/4	1:12,138	38°38.7'N,125°35.4'E

所蔵目録 2 「旧版海図」(一般)

海図番号	資料名	刊行年	図積	縮尺	緯度経度
151	豊後水道	1908/05	全	1:125,000	32°36'N,132°28'E/33°30'N,133°03'E
151	豊後水道	1930/02	全	1:125,000	32°37'N,132°28'E/33°22'N,132°49'E
152	四国西部諸錨地	1899/03	1/2	1:23,390	33°27.1'N,132°18.7'E
152	大島瀬戸	1905/12	1/2	1:14,634	33°55.1'N,132°07.9'E/33°59.0'N,132°13.6'E
152	大島瀬戸	1926/07	1/2	1:15,000	33°55.1'N,132°07.9'E/33°59.0'N,132°13.6'E
153	備讃瀬戸及備後灘	1903/08	全	***	33°54'N,133°00'E/34°39'N,134°19'E
153	備讃瀬戸及備後灘	1919/11	全	***	33°54'N,133°00'E/34°39'N,134°19'E
153	備讃瀬戸及備後灘	1932/06	全	***	33°55'N,133°00'E/34°39'N,134°19'E
154	佐伯湾	1883/05	1/2	1:23,358	32°58.9'N,131°55.3'E
154	佐伯湾	1906/11	1/2	1:26,952	32°58.8'N,131°55.1'E
154	佐伯湾	1920/10	1/2	1:26,952	32°59'N,131°59'E
154	備讃瀬戸諸分圖	1928/05	全	***	34°28'N,133°57'E
155	馬島海及長直路	1891/05	全	1:29100	34°22.9'N,126°51.2'E
155	備前諸港	1903/11	1/2	***	34°35'N,134°09'E
155	備前諸港	1932/02	1/2	***	34°35'N,134°09'E
156	所安港	1891/05	1/2	1:29100	34°11.0'N,126°36.5'E
156	所安港	1899/09	1/2	1:29,114	34°10.8'N,126°37.3'E
156	八幡濱港及近海	1907/09	1/2	1:29,110	33°23.4'N,132°20.1'E
156	八幡濱港及近海	1908/10	1/2	1:29,110	33°18.6'N,132°17.0'E/33°29.2'N,132°25.9'E
156	八幡濱港及近海	1909/09	1/2	1:29,110	33°18.6'N,132°17.0'E/33°29.2'N,132°25.9'E
156	八幡濱港及近海	1929/09	1/2	1:29,110	33°18.6'N,132°17.0'E/33°29.2'N,132°25.9'E
157	紀州大島至鹿兒島海灣	1898/06	大	1:500,000	30°43'N,130°30'E/33°35'N,135°57'E
157	紀州大島至鹿兒島海灣	1908/01	大	***	30°43'N,130°24'E/34°35'N,135°57'E
157	紀州大島至鹿兒島海灣	1920/10	大	1:500,000	30°43'N,130°24'E/33°34'N,135°57'E
157	紀州大島至鹿兒島海灣	1931/08	全	1:500,000	30°43'N,130°30'E/33°38'N,135°56'E
158	安藝及伊豫灘	1895/02	全	1:86,234	33°40.0'N,131°54.5'E/34°09.5'N,132°48.0'E
158	七尾灣	1899/06	全	1:18,579	37°02'N,136°57'E
158	七尾南灣	1899/06	全	1:18,579	37°02'N,136°57'E
159	濱中灣至釧路泊地	1894/05	全	***	42°37'N,144°12'E/43°11'N,145°20'E
159	高山岬至三國港	1894/12	全	***	34°30'N,131°30'E/37°05'N,136°10'E
159	日御碕至猿山岬	1934/08	全	1:500,000	35°10'N,132°20'E/38°02'N,137°32'E
159	日御碕至猿山岬	1936/09	全	1:500,000	35°10'N,132°20'E/38°02'N,137°32'E
160	海南海峽	1893/09	全	1:145,280	19°40'N,109°54'E/20°30'N,111°17'E
160	若狭及越前諸港	1904/06	1/2	1:60,667	35°33.6'N,135°43.8'E
160	三國港及敦賀湾	1907/09	1/4	1:60,667	35°39.6'N,136°03.5'E
160	三國港及敦賀湾敦賀港	1920/04	1/2	1:60,667	35°03'N,136°03'E
160	本洲北西岸諸分圖	1927/05	全	1:25,000	35°37.7'N,134°49.4'E/35°48.3'N,136°08.1'E
161	電白港	1893/09	1/2	1:28,602	21°24.3'N,111°15.4'E
161	經ヶ岬至常神埼	1907/09	全	***	35°25.8'N,135°08.5'E/35°50.0'N,135°52.0'E
161	經ヶ岬至常神埼	1930/01	全	1:70,000	35°25.4'N,135°08.5'E/35°50.0'N,135°51.8'E
162	朝鮮東岸諸錨地	1894/04	1/2	***	40°00.2'N,128°06.8'E
162	日本海西部	1910/11	全	—	33°30'N,127°10'E/43°30'N,136°15'E
162	日本海西部	1914/10	全	***	33°48'N,127°30'E/43°20'N,135°40'E
162	日本海西部	1935/05	全	1:1,200,000	33°40'N,127°15'E/43°30'N,136°00'E
163	柳瀬戸至猫瀬戸	1895/11	1/2	1:54,156	34°10.6'N,132°51.8'E
163	柳瀬戸至猫瀬戸	1901/06	1/2	1:54,710	34°10'N,132°51'E
163	柳瀬戸至猫瀬戸	1928/06	1/2	1:50,000	35°08'N,132°38'E/34°21'N,132°59'E
163	柳瀬戸至猫瀬戸	1930/10	1/2	1:50,000	35°08'N,132°38'E/34°21'N,132°59'E
164	笠戸浦	1885/07	1/2	1:24,756	33°58.5'N,131°48.5'E
164	濱田近海	1892/07	1/2	1:9,768	34°51.9'N,132°02.2'E/34°55.4'N,132°05.1'E
164	濱田港	1932/02	1/2	1:9,800	34°51.9'N,132°02.2'E/34°55.4'N,132°05.1'E
165	治佛里斯丹港	1884/09	1/2	1:6,300	43°44'N,135°18'E
165	伊萬里灣口至生月瀬戸	1907/09	全	1:36,394	33°18.5'N,129°21.4'E/33°31.8'N,129°44.3'E
165	伊萬里灣口至生月瀬戸	1930/10	全	1:36,394	33°18.5'N,129°21.4'E/33°31.8'N,129°44.3'E
166	日本九州北岸伊萬里湾水道及錨	1893/03	1/2	***	33°19.4'N,129°49.8'E
166	日本九州北岸伊萬里湾水道及錨	1893/03	1/2	1:35892	33°19.4'N,129°49.8'E
166	伊萬里湾附近	1903/03	全	1:36,394	33°19.2'N,129°50.0'E
166	伊萬里湾附近	1909/01	全	1:36,394	33°16.3'N,129°39.2'E/33°35.4'N,129°55.0'E
166	伊萬里湾附近	1930/09	全	1:36,394	33°16.3'N,129°39.2'E/33°35.7'N,129°55.0'E
167	海南島	1893/09	1/2	***	18°00'N,109°00'E/22°00'N,111°56'E
167	粟島錨地	1899/06	1/2	1:14,043	34°16.0'N,133°38.7'E

所蔵目録 2 「旧版海図」(一般)

海図番号	資料名	刊行年	図積	縮尺	緯度経度
167	二見灣及附近	1905/08	1/2	1:36,597	37°57'N,138°14'E
167	眞野灣及附近	1930/12	1/2	1:36,597	37°48.9'N,138°10.6'E/38°02.2'N,138°22.6'E
168	船川灣	1894/02	1/4	1:16,190	39°53'N,139°50'E
168	巖原港及阿須港	1899/03	1/2	1:14,557	34°11'N,129°17'E
169	オコック海	1896/09	全	***	50°00'N,135°15'E/62°00'N,169°30'E
169	オコック海	1896/10	全	***	50°00'N,135°15'E/62°00'N,169°30'E
169	島原海灣	1907/07	全	1:100,000	32°22.0'N,129°59.5'E/33°15.0'N,130°40.0'E
169	島原海灣	1929/12	全	1:100,000	32°22.0'N,129°59.5'E/33°15.0'N,130°40.0'E
170	三河灣	1890/03	1/2	1:90,981	34°28.0'N,136°52.3'E/35°00.0'N,137°21.6'E
170	八代海北部	1913/04	1/2	***	32°21.0'N,130°23.5'E/32°36.0'N,130°36.0'E
170	八代海北部	1914/06	1/2	1:44,000	32°21.0'N,130°21.5'E/32°36.0'N,130°36.0'E
170	八代海北部	1930/01	1/2	1:44,000	32°20.9'N,130°23.9'E/32°35.9'N,130°36.4'E
171	巴旦列島	1893/09	1/2	1:181,600	20°11'N,121°31'E/21°11'N,122°18'E
171	若松港	1919/02	全	1:10,397	33°51.8'N,130°46.6'E/33°57.2'N,130°51.0'E
171	若松港	1927/06	全	1:10,397	33°51.8'N,130°46.6'E/33°57.2'N,130°51.0'E
171	若松港	1931/11	全	1:10,397	33°51.8'N,130°46.6'E/33°57.2'N,130°51.0'E
171	若松港	1933/09	全	1:10,397	33°51.8'N,130°46.6'E/33°57.2'N,130°51.0'E
171	若松港	1940/12	1/2	1:10,397	33°52.2'N,130°47.8'E/33°56.0'N,130°51.0'E
171	關門港若松	1943/07	全	1:12,500	33°51.8'N,130°44.3'E/33°56.3'N,130°52.1'E
172	高山岬至三國港	1894/12	全	***	34°35'N,131°30'E/37°05'N,136°10'E
172	三池港及泊地	1908/05	1/2	1:21,698	32°57.3'N,130°20.9'E/33°02.3'N,130°28.9'E
172	三池港	1924/07	1/2	1:20,000	32°57.3'N,130°20.9'E/33°02.3'N,130°28.9'E
172	三池港及大牟田港	1938/02	全	1:40,000	32°50.8'N,130°17.1'E/33°04.4'N,130°32.5'E
173	關東半島	1894/06	1/2	***	38°40'N,120°57'E/39°04'N,121°40'E
173	對馬全島	1899/12	全	1:100,000	33°57.0'N,128°59.0'E/34°50.4'N,129°43.0'E
173	對馬全島	1931/07	全	1:100,000	33°58'N,128°59'E/34°51'N,129°43'E
174	大島瀬戸	1905/12	1/2	1:14,634	33°57.6'N,132°10.8'E
174	八代海	1913/03	全	—	32°10'N,130°20'E
174	八代海	1916/01	全	1:50,000	32°03.5'N,130°09.5'E/32°30.5'N,130°30.0'E
174	八代海	1931/04	全	1:50,000	32°03.3'N,130°10.0'E/32°30.3'N,130°30.4'E
175	泉浦及西泊灣	1903/12	1/4	1:12,264	34°40'N,129°28'E
175	宇品港	1904/02	1/2	1:16,175	34°20.6'N,132°27.5'E
175	宇品港	1904/08	1/2	1:16,175	34°20.6'N,132°29.8'E
175	對馬東岸諸港泊地	1919/07	1/2	1:18,663	34°15'N,129°19'E
175	對馬東岸諸分圖	1930/10	1/2	1:18,663	34°13.0'N,129°18.4'E/34°16.7'N,129°22.4'E
176	對馬諸港	1899/02	1/4	1:5,640	34°39'N,129°23'E
176	對馬西岸諸港泊地	1919/07	1/2	1:12,131	34°37.9'N,129°22.3'E/34°39.5'N,129°24.2'E
176	三根灣/佐須奈港	1930/06	1/2	1:12,131	34°25.6'N,129°15.5'E/34°27.8'N,129°19.3'E
177	壹岐島	1891/04	全	1:43,000	33°40'N,129°34'E/33°55'N,130°00'E
177	日本九州東岸諸錨地	1898/07	1/2	***	31°47.1'N,131°29.4'E
177	壹岐島	1925/12	全	1:43,000	33°40'N,129°34'E/33°55'N,130°00'E
177	壹岐島	1933/03	全	1:45,000	33°39.5'N,129°31.9'E/33°55.0'N,129°59.9'E
178	新居浜至三津浜	1903/04	全	***	33°50'N,132°35'E/34°13'N,133°15'E
178	長島海峽	1912/06	全	1:36,381	32°03.5'N,130°00.9'E/32°22.5'N,130°15.3'E
178	長島海峽	1930/06	全	1:36,381	32°03.2'N,130°01.2'E/32°22.3'N,130°15.7'E
179	日本海西部	1904/04	全	***	33°35'N,127°15'E/43°30'N,136°15'E
179	日本海西部	1904/08	全	***	33°35'N,127°15'E/43°30'N,136°15'E
179	九州北部	1912/04	全	1:180,000	33°18'N,129°02'E/34°21'N,130°57'E
179	九州北部	1933/04	全	1:200,000	33°16'N,128°52'E/34°25'N,130°58'E
180	境港及附近	1892/06	1/4	1:18,192	35°32.8'N,133°14.4'E
180	境港	1892/06	1/4	1:18,192	35°32'N,133°14'E
180	日本九州全岸	1893/02	全	***	30°40'N,128°24'E/34°13'N,132°10'E
180	九州	1909/11	全	1:500,000	30°24'N,128°10'E/35°11'N,132°10'E
180	九州	1935/01	全	1:500,000	30°40'N,128°24'E/35°10'N,132°05'E
181	油津及外浦	1904/06	1/2	1:18,188	31°29'N,131°22'E/31°35'N,131°26'E
181	九州東岸諸分圖第2	1926/02	全	1:20,000	31°28.9'N,131°21.5'E/31°35.1'N,131°26.6'E
182	自島田川至丸山崎	1885/11	全	1:49,512	33°49.0'N,130°56.5'E/34°06.0'N,131°57.4'E
182	鹿兒島海灣至奄美大島	1905/11	全	***	27°57'N,128°55'E/38°17'N,131°20'E
182-A	鹿兒島海灣口至奄美大島	1905/11	全	***	27°57'N,128°55'E/31°17'N,131°20'E
182-A	鹿兒島海灣至奄美大島	1931/08	全	1:500,000	27°15'N,128°30'E/31°45'N,132°00'E
182-A	鹿兒島海灣至奄美大島	1934/09	全	1:500,000	27°15'N,128°30'E/31°45'N,132°00'E

所蔵目録 2 「旧版海図」(一般)

海図番号	資料名	刊行年	図積	縮尺	緯度経度
182-B	奄美大島至沖繩島	1907/10	全	***	25°55'N,127°05'E/29°16'N,129°35'E
182-B	奄美大島至沖繩島	1909/08	全	***	25°55'N,127°05'E/29°16'N,129°35'E
182-B	奄美大島至沖繩島	1931/08	全	1:500,000	25°40'N,126°15'E/28°40'N,131°30'E
183	自丸山崎至下之關海峡	1886/08	全	1:49,512	33°48.0'N,130°57.0'E/34°05.3'N,131°28.2'E
183	北州南岸諸港	1891/11		1:36,291	42°19.9'N,140°59.3'E
183	山村灣及龜津泊地	1907/08	1/2	1:14,384	27°51'N,128°57'E
183	山村灣/龜津泊地	1929/10	1/2	1:14,384	27°50.3'N,128°56.6'E/27°52.8'N,129°00.6'E
184	鶴見崎至小丸川	1922/11	全	1:100,000	32°06'N,131°30'E/32°58'N,132°10'E
184	串木野港附近	1941/06	1/2	1:30,000	31°39.4'N,130°07.5'E/31°47.0'N,130°19.5'E
184-B	猪之串及米水津畷	1885/12	1/2	1:13,029	32°46'N,131°54'E
185	九州西岸諸泊地	1900/06	1/4	***	31°51.3'N,129°50.9'E
185	有明灣	1914/05	1/2	1:51,965	31°16'N,131°00'E/31°29'N,131°21'E
185	有明灣	1929/07	1/2	1:52,000	31°16'N,131°00'E/31°29'N,131°21'E
185	有明灣	1934/01	全	1:35,000	31°16.3'N,131°00.0'E/31°29.0'N,131°21.2'E
185	有明灣	1940/08	1/2	1:35,000	31°16'N,131°00'E/31°29'N,131°22'E
186	伊萬里外灣	1903/11	1/4	1:24,258	33°23.2'N,129°40.7'E
186	伊萬里外灣及假屋港	1921/02	1/2	1:24,258	33°23'N,129°40'E
186	伊萬里外灣/假屋港	1930/05	1/2	***	33°20.2'N,129°39.8'E/33°24.5'N,129°47.4'E
187	自長崎至唐津	1886/03	全	***	32°28'N,128°31'E/33°55'N,130°03'E
187	九州北西部	1906/09	全	1:300,000	32°08'N,128°24'E/34°22'N,130°11'E
187	九州北西部	1933/02	全	1:300,000	31°30'N,127°58'E/34°10'N,130°05'E
187	九州北西部	1933/12	全	1:300,000	31°30'N,127°58'E/34°10'N,130°05'E
188	唐津灣	1904/02	1/2	1:36,388	33°25.7'N,129°50.4'E/33°35.2'N,130°10.0'E
188	唐津灣	1930/07	1/2	1:36,388	33°25.6'N,129°54.4'E/33°35.1'N,130°10.0'E
189	田辺灣	1902/06	1/2	1:18,314	33°43.6'N,135°20.8'E
189	九州南部	1907/04	全	***	30°43'N,129°17'E/32°13'N,131°50'E
189	九州南部	1920/07	全	***	30°43'N,129°17'E/32°13'N,131°50'E
190	自御來屋崎至手結崎	1886/04	全	***	35°22.0'N,132°56.5'E/35°43.3'N,133°31.0'E
190	福岡灣	1904/01	1/2	1:36,210	33°36'N,130°23'E
190	福岡灣	1922/05	1/2	1:36,210	33°36'N,130°24'E
190	福岡灣	1931/03	全	1:24,000	33°34.3'N,130°11.0'E/33°43.0'N,130°27.0'E
191	浦戸港及高知	1893/01	1/2	1:14,555	33°29.8'N,133°34.3'E
191	九州東岸諸分圖	1904/04	1/2	1:10,143	32°25'N,131°39'E
191	九州東岸諸分圖第1	1926/04	全	1:20,000	32°46'N,131°55'E
192	深浦	1894/03	1/2	1:5,000	40°21'N,139°59'E
192	深浦	1895/03	1/4	1:4,982	40°39.0'N,139°55.3'E
192	九州西岸諸分圖	1912/11	全	1:20,000	32°46'N,130°23'E
192	九州西岸諸分圖	1929/12	全	1:24,256	32°46'N,130°22'E
193	平戸瀬戸	1906/03	1/2	1:12,129	33°20.5'N,129°30.6'E/33°23.5'N,129°35.6'E
193	平戸瀬戸	1930/02	1/2	1:12,129	33°20.5'N,129°30.6'E/33°23.5'N,129°35.6'E
194	三角港附近	1904/05	1/2	1:12,128	32°33.7'N,130°26.6'E/32°38.2'N,130°30.2'E
194	三角港附近	1924/11	1/2	1:15,000	32°33.1'N,130°25.7'E/32°38.2'N,130°30.1'E
195	呼子港及附近	1903/12	1/2	1:16,173	33°30.1'N,129°49.6'E/33°34.2'N,129°56.2'E
195	呼子港及附近	1930/01	1/2	1:16,173	33°30.2'N,129°49.6'E/33°34.2'N,129°56.2'E
196	長門海峡	1886/08	大全	1:32045	33°51.5'N,130°41.0'E/34°03.0'N,131°02.5'E
196	下關海峡至釜山港	1905/08	全	1:250,000	33°47'N,128°32'E/35°15'N,131°08'E
196	下關海峡至釜山港	1934/10	全	1:250,000	33°47'N,128°35'E/35°15'N,131°11'E
197	犬吠崎及内浦灣	1900/11	1/2	1:36,710	35°42.2'N,140°52.4'E
197	長崎港	1905/06	1/2	1:12,128	32°40.8'N,129°48.9'E/32°47.0'N,129°52.7'E
197	長崎港	1930/10	1/2	1:12,128	32°40.8'N,129°48.9'E/32°47.0'N,129°52.7'E
197	長崎港及附近	1935/11	全	1:12,000	32°40.7'N,129°45.4'E/32°45.0'N,127°52.7'E
198	伊萬里外灣至長崎港口	1905/04	全	1:100,000	32°42.0'N,129°04.0'E/33°38.0'N,129°40.9'E
198	伊萬里外灣至長崎港口	1920/03	全	1:100,000	32°43.0'N,129°05.0'E/33°37.0'N,129°40.9'E
198	伊萬里外灣至長崎港口	1929/12	全	1:100,000	32°43.0'N,129°05.0'E/33°37.0'N,129°40.9'E
199	黒龍沿岸州樺太島東岸諸泊地	1886/07	全	1:16,800	51°58'N,143°09'E
199	船浮港	1904/08	1/2	1:29	24°16.3'N,123°39.1'E/24°16.3'N,123°47.3'E
199	船浮港	1927/11	1/2	1:30,000	24°16.1'N,123°39.1'E/24°26.4'N,123°47.3'E
200	牛深港及附近	1907/06	1/2	1:27,771	32°12.3'N,130°01.2'E
200	牛深港及附近	1914/03	1/2	1:29,104	32°07.3'N,129°55.4'E/32°14.7'N,130°07.2'E
200	牛深港及附近	1929/09	1/2	1:29,104	32°07.3'N,129°55.4'E/32°14.7'N,130°07.2'E
201	旅順港近海	1893/02	1/2	1:18,120	38°47.8'N,121°15.4'E

所蔵目録 2 「旧版海図」(一般)

海図番号	資料名	刊行年	図積	縮尺	緯度経度
201	下關海峡西口付近	1904/07	1/2	1:72,788	33°59.1'N,130°47.4'E
201	下關海峡西口	1906/04	1/2	1:48,521	33°52'N,130°41'E/34°07'N,130°57'E
201	下關海峡西口附近	1919/04	全	1:48,521	33°52'N,130°38'E/34°17'N,130°57'E
201	下關海峡至角島	1931/09	全	1:58,000	33°52'N,130°32'E/34°22'N,130°57'E
202	白河一名北京河第一自河口至葛	1886/12	全	***	38°58.3'N,117°42.8'E
202	假屋港	1904/02	全	1:17,443	33°28'N,129°49'E
202	佐伯灣	1920/10	1/4	1:26,952	32°54.6'N,131°53.4'E/33°03.9'N,132°10.5'E
202	佐伯灣	1925/11	全	1:26,952	32°54.5'N,131°53.4'E/33°03.9'N,132°10.5'E
203	白河一名北京河第二自葛沽至天	1886/12	全	***	38°58'N,117°09'E/39°09'N,117°30'E
203	白河一名北京河	1886/12	全	***	38°58.2'N,117°08.0'E/39°09.0'N,117°30.2'E
203	長崎至口之津	1904/02	1/2	1:78,277	32°28'N,129°30'E/32°50'N,130°13'E
203	長崎港至口之津港	1928/06	全	1:75,000	32°27'N,129°28'E/32°52'N,130°14'E
204	寺島水道	1903/06	1/2	1:20,214	32°58.7'N,129°34.5'E/33°05.0'N,129°41.0'E
204	寺島水道附近	1929/04	全	1:25,000	32°51.9'N,129°31.2'E/33°05.4'N,129°41.3'E
205	長崎至山東高角	1908/05	全	***	31°25'N,118°55'E/37°25'N,129°55'E
205	住ノ江港	1924/08	1/2	1:20,000	33°05.8'N,130°11.1'E/33°12.6'N,130°17.0'E
206	天草列島及八代海	1889/12	大全	***	31°51.0'N,129°55.0'E/32°38.5'N,130°37.5'E
206	天草列島及八代海	1889/12	大全	***	31°50.5'N,129°55.0'E/32°38.5'N,130°27.5'E
206	天草列島及八代海	1904/09	全	***	31°45.0'N,129°55.0'E/32°38.5'N,130°37.5'E
206	天草列島及八代海	1915/10	全	—	32°10'N,130°15'E
206	天草列島及八代海	1919/06	全	1:100,000	31°45'N,129°54'E/32°38'N,130°36'E
206	天草列島及八代海	1931/07	全	1:100,000	31°44'N,129°54'E/32°38'N,130°36'E
207	阿久根至枕崎	1904/04	全	1:100,000	31°08.5'N,129°38.8'E/32°03.0'N,130°23.0'E
207	阿久根至枕崎	1930/05	全	1:100,000	31°08.5'N,129°39.7'E/32°03.0'N,130°22.0'E
208	柳之瀬戸附近	1904/07	1/2	1:12,128	32°32'N,130°25'E
208	柳之瀬戸附近	1929/10	1/2	1:12,128	32°30.6'N,130°22.9'E/32°33.9'N,130°28.2'E
209	中甌浦及附近	1904/04	1/2	1:21,399	31°44.8'N,129°46.7'E/31°52.2'N,129°53.1'E
209	中甌浦及附近	1929/05	1/2	1:21,399	31°44.8'N,129°46.7'E/31°52.2'N,129°53.1'E
210	自鹿児島海灣至臺灣	1888/07	全	***	24°00'N,119°30'E/32°00'N,133°00'E
210	長崎至廈門	1897/03	全	1:1,500,000	24°00'N,117°50'E/32°50'N,133°00'E
210	長崎至廈門	1921/09	全	1:1,500,000	24°00'N,117°50'E/32°50'N,133°00'E
210	長崎至廈門	1931/08	全	1:1,437,000	24°00'N,117°50'E/32°50'N,133°00'E
211	金華山至津輕海峡	1888/03	全	1:56,483	40°32'N,141°33'E
211	淡水港及後龍泊地	1905/01	1/2	1:18,171	25°10'N,121°25'E
211	淡水港/後龍泊地	1932/03	1/2	1:18,200	25°10'N,121°25'E
212	本洲南岸紀伊諸港	1888/12	全	1:36,400	34°06'N,136°14'E
212	紀伊諸港	1903/01	全	1:24,421	33°28.1'N,135°46.3'E
212	舊港泊地及中港泊地	1904/12	1/4	1:18,170	24°50'N,120°55'E
212	臺灣西岸諸港泊地	1921/04	1/2	1:24,218	22°04'N,120°41'E
212	臺灣西岸諸分圖	1930/12	1/2	1:18,400	24°51'N,120°56'E
212	臺灣西岸諸分圖	1938/12	1/2	1:18,400	24°51'N,120°56'E
213	薩摩西岸諸分図	1904/02	1/4	1:18,189	31°42.5'N,130°15.2'E
213	大立島至甌列島	1913/09	全	1:200,000	31°26'N,129°01'E/33°02'N,130°14'E
213	平戸島至甌列島	1931/07	全	1:200,000	31°37'N,128°53'E/33°23'N,130°14'E
214	奄美大島	1888/05	全	***	27°58'N,128°59'E/28°37'N,130°08'E
214	鹿児島港及山川港	1903/05	1/2	1:27,981	31°13.8'N,130°38.8'E
214	鹿児島港及附近	1915/01	1/2	1:24,251	31°35.5'N,130°33.5'E
214	鹿児島港及附近	1917/12	1/2	1:24,251	31°30.6'N,130°32.2'E/31°39.3'N,130°39.5'E
214	鹿児島港及附近	1929/06	1/2	1:24,251	31°30.6'N,130°32.2'E/31°39.2'N,130°39.5'E
214	鹿児島港及附近	1940/01	1/2	1:24,251	31°30.6'N,130°32.2'E/31°39.3'N,130°39.5'E
215	自鹿児島海灣至台湾	1888/07	全	***	24°00'N,119°30'E/32°00'N,133°00'E
215	平戸島南部及附近	1904/06	全	1:36,386	33°06.4'N,129°15.8'E/33°19.9'N,129°30.0'E
215	平戸島南部及附近	1928/02	全	1:36,386	33°06.4'N,129°14.9'E/33°19.9'N,129°37.9'E
215	平戸島南部及附近	1935/04	全	1:36,386	33°06.4'N,129°16.8'E/33°19.9'N,129°39.8'E
216	自東京海灣至金華山	1888/05	全	***	33°40'N,139°30'E/38°27'N,142°40'E
216	種子島及口永良部島諸分図	1905/05	1/2	***	30°27.4'N,130°10.5'E
216	南西諸島諸分圖第一	1911/03	全	1:12,141	30°43'N,130°59'E
216	南西諸島諸分圖第1	1930/09	全	***	30°27'N,130°50'E
217	五島列島諸分圖第一	1903/12	1/2	1:22,033	32°53'N,129°01'E
217	五島列島諸分圖第1	1933/10	全	***	32°36'N,128°36'E
218	一湊及宮之浦	1905/03	1/4	1:12,138	30°27.9'N,130°29.5'E

所藏目錄 2 「旧版海図」(一般)

海図番号	資料名	刊行年	図積	縮尺	緯度経度
218	一湊及宮之浦	1907/02	1/4	1:12,852	30°27.9'N,130°29.5'E
218	南西諸島諸分圖第2	1911/04	1/2	1:12,137	28°23'N,129°30'E
218	南西諸島諸分圖第2	1929/10	1/2	1:12,137	28°23'N,129°30'E
219	鳳鼻頭至枋寮	1897/12	1/2	1:48,440	22°19'N,120°20'E/22°31'N,120°38'E
219	若松港	1904/07	1/2	1:14,516	33°54.8'N,130°49.5'E
219	鳳鼻頭至枋寮	1931/03	1/2	1:50,000	22°19.2'N,120°20.0'E/22°31.6'N,120°38.0'E
219	高雄港至枋寮港	1940/10	全	1:50,000	22°19.6'N,120°11.2'E/22°38.2'N,120°40.0'E
220	泉浦及西泊灣	1903/12	1/4	1:12,264	34°40.0'N,129°28.9'E
220	卑南至花蓮港	1910/05	全	1:150,000	22°41'N,121°07'E/24°00'N,122°00'E
220	臺東港至花蓮港	1932/01	全	1:150,000	22°41'N,121°07'E/24°00'N,122°00'E
221	鹿兒島海灣	1899/01	全	***	30°57.5'N,129°11.5'E/31°45.0'N,130°50.2'E
221	鹿兒島海灣	1908/02	全	1:104,000	30°52'N,130°10'E/31°46'N,130°52'E
221	鹿兒島海灣	1920/02	全	1:103,989	31°14'N,130°16'E
221	鹿兒島海灣	1930/11	全	1:100,000	30°52'N,130°10'E/31°46'N,130°52'E
222	沖繩島南部	1904/03	全	1:70,000	26°02'N,127°21'E/26°28'N,128°03'E
222	沖繩島南部	1927/09	全	1:70,000	26°02'N,127°21'E/26°28'N,128°03'E
222	沖繩島南部	1931/07	全	1:67,500	26°02'N,127°21'E/26°28'N,128°04'E
222	沖繩島南部	1936/12	全	1:67,500	26°02'N,127°21'E/26°28'N,128°04'E
223	先島群島	1889/09	全	***	22°03'N,124°28'E/24°38'N,124°26'E
223	五島列島諸分圖第二	1919/11	全	1:8,098	32°54'N,129°02'E
223	五島列島諸分圖第2	1933/07	全	1:15,000	33°11'N,129°05'E
224	石垣泊地	1888/12	1/2	1:29,071	24°17.0'N,124°01.8'E/24°26.0'N,124°09.5'E
224	石垣泊地	1928/01	1/2	1:30,000	24°17.1'N,124°01.8'E/24°27.3'N,124°09.9'E
225	奄美大島	1911/04	全	1:110,000	27°56'N,129°00'E/28°37'N,130°10'E
225	奄美大島	1931/06	全	1:112,500	27°56'N,129°00'E/28°37'N,130°10'E
226	沖繩群島	1896/03	全	1:200,000	25°58'N,126°40'E/27°10'N,128°37'E
226	沖繩群島	1931/08	全	1:200,000	25°57'N,126°36'E/27°10'N,128°40'E
227	朝鮮叢島南部	1888/12	全	***	32°34'N,124°48'E/35°09'N,129°33'E
227	運天港	1917/09	1/2	1:19,204	26°37.3'N,127°57.9'E/26°43.9'N,128°02.8'E
227	運天港	1929/05	1/2	1:19,204	26°37.3'N,127°57.9'E/26°43.9'N,128°02.8'E
228	明石瀬戸及附近	1888/03	1/2	1:48,520	34°38.5'N,135°02.0'E
228	明石瀬戸及附近	1898/10	1/2	1:70,193	34°36'N,134°59'E
228	八罩列島	1906/01	1/2	1:18,167	23°22'N,119°30'E
229	尾道瀬戸	1898/06	1/2	1:17,537	34°24.4'N,133°11.3'E
229	伊平屋列島南部	1906/10	1/2	1:29,530	26°55.2'N,127°55.9'E
229	伊平屋列島南部	1907/06	1/2	1:29,530	26°52.6'N,127°52.7'E/27°02.8'N,128°00.4'E
229	伊平屋列島南部	1929/12	1/2	1:29,530	26°52.6'N,127°52.7'E/27°02.8'N,128°00.4'E
230	基隆港	1904/04	1/2	1:12,678	25°07.6'N,121°43.5'E/25°10.8'N,121°46.1'E
230	基隆港	1919/11	1/2	1:9,086	25°09.4'N,121°44.8'E
230	基隆港	1927/06	1/2	1:9,086	25°07.6'N,121°43.4'E/25°10.8'N,121°46.0'E
230	基隆港	1931/03	1/2	1:9,086	25°07.6'N,121°43.6'E/25°10.7'N,121°46.1'E
230	基隆港	1933/07	1/2	1:9,086	25°07.6'N,121°43.6'E/25°10.7'N,121°46.0'E
230	基隆港	1937/07	1/2	1:9,086	25°07.6'N,121°43.6'E/25°10.7'N,121°46.0'E
231	対馬諸港	1899/02	1/4	1:5,640	34°39.1'N,129°23.1'E
231	花蓮港市三貂角	1910/04	全	1:150,000	23°50'N,121°30'E/25°08'N,122°25'E
231	花蓮港市三貂角	1931/01	全	1:150,000	23°50'N,121°30'E/25°08'N,122°25'E
232	仙嶋水道	1898/05	1/2	1:8,543	34°03.3'N,131°47.5'E
232	臺灣全島	1905/02	全	***	21°42'N,119°20'E/25°39'N,122°10'E
232	臺灣全島	1914/05	全	1:500,000	21°42'N,119°20'E/25°39'N,122°10'E
232	臺灣全島	1934/02	全	1:500,000	21°10'N,119°15'E/25°57'N,122°47'E
233	対島全島	1899/12	全	***	33°57.5'N,128°59.0'E/34°51.5'N,129°42.5'E
233	台湾東岸諸分図第2	1908/10	1/4	1:14,532	22°39.1'N,121°28.7'E
233	火燒島及紅頭嶼諸分圖	1910/02	1/2	1:20,759	22°03'N,121°33'E
233	火燒島及紅頭嶼諸分圖	1931/02	1/2	1:21,000	22°03'N,121°33'E
234	豊後水道	1889/06	全	—	32°38'N,131°25'E/33°30'N,132°52'E
234	舊港泊地至海口泊地	1904/12	全	1:150,000	23°41'N,120°04'E/24°59'N,121°00'E
234	舊港泊地至海口泊地	1932/05	全	1:150,000	23°41'N,120°03'E/24°59'N,121°00'E
235	自根室半島至色丹島	1888/12	全	***	43°10'N,145°30'E/43°59'N,147°02'E
235	澎湖列島	1902/04	全	1:100,000	23°05'N,119°12'E/23°56'N,119°48'E
235	澎湖列島	1932/07	全	1:100,000	23°04'N,119°11'E/23°56'N,119°48'E
236	澎湖水道	1904/09	全	***	22°35'N,119°24'E/23°50'N,120°20'E

所蔵目録 2 「旧版海図」(一般)

海図番号	資料名	刊行年	図積	縮尺	緯度経度
236	澎湖水道	1909/05	全	1:150,000	22°35'N,119°23'E/23°53'N,120°20'E
236	澎湖水道	1922/12	全	1:149,320	22°35'N,119°23'E/23°53'N,120°20'E
236	澎湖水道	1932/09	全	1:150,000	22°35'N,119°24'E/23°53'N,120°20'E
237	三角港附近	1898/09	1/2	1:12,128	32°37.4'N,130°27.1'E
237	三角港附近	1904/05	1/2	1:12,128	32°37.4'N,130°27.1'E
237	慶良間海峡	1906/10	1/2	1:36,349	26°12.9'N,127°18.0'E
237	慶良間海峡	1929/11	1/2	1:36,349	26°03.4'N,127°13.4'E/26°16.3'N,127°23.2'E
237	慶良間海峡	1929/11	1/2	1:36,349	26°10'N,127°18'E
238	俄西計維智灣・如比黎錨地・瑪丁	1889/05	1/2	***	42°16.5'N,130°37.5'E
238	造山灣/浦項錨地/瑪丁灣	1889/05	1/2	1:72,885	42°18'N,130°30'E
238	久米島南部	1907/04	1/2	1:20,279	26°15.9'N,126°43.7'E/26°21.2'N,126°51.4'E
238	久米島南部	1929/11	1/2	1:20,279	26°15.9'N,126°43.7'E/26°21.2'N,126°51.4'E
239	深澳灣付近 大板轆錨地	1903/11	1/2	***	21°58.4'N,120°45.2'E
239	臺灣東岸諸分圖第1	1908/11	1/2	***	21°57.2'N,120°51.8'E
239	臺灣東岸諸分圖	1910/03	1/2	1:18,168	24°36'N,121°52'E
239	臺灣東岸諸分圖	1931/03	1/2	1:18,150	24°36'N,121°52'E
240	独格拉斯澳及薩哈利巴克斯浦	1889/07	全	1:48750	35°06.8'N,128°39.9'E
240	瀨底錨地	1901/09	1/2	1:12,232	26°36.6'N,127°51.0'E/26°41.0'N,127°54.3'E
240	瀨底錨地	1929/03	1/2	1:12,232	26°36.6'N,127°51.0'E/26°41.0'N,127°54.3'E
241	狩俣錨地	1889/06	1/2	1:42,743	24°48'N,125°16'E
241	宮古泊地(狩俣錨地)	1928/04	1/2	1:40,000	24°43.3'N,125°07.7'E/24°56.9'N,125°18.8'E
242	日本北東諸島諸錨地	1889/05	1/4	***	45°13.9'N,147°51.3'E
242	日本北東諸島諸錨地	1889/05	***	***	45°17.1'N,148°01.2'E
242	大浦灣	1906/11	1/2	1:24,573	26°31.3'N,128°03.3'E
242	大浦灣	1908/06	1/2	1:24,573	26°28.5'N,128°58.7'E/26°34.7'N,128°08.3'E
242	大浦灣	1929/10	1/2	1:24,573	26°28.5'N,128°58.7'E/26°34.7'N,128°08.3'E
243	能登半島	1890/03	全	***	36°45.0'N,136°27.0'E/37°58.5'N,137°31.0'E
243	那覇港	1905/09	1/2	1:18,452	26°10.0'N,127°36.5'E/26°16.4'N,127°42.0'E
243	那覇港	1927/09	1/2	1:20,000	26°09.5'N,127°36.6'E/26°16.4'N,127°42.0'E
243	那覇港	1936/08	1/2	1:20,000	26°09.4'N,127°36.5'E/26°16.4'N,127°42.1'E
244	台湾島及海峡	1897/11	全	***	21°40'N,116°19'E/25°33'N,122°40'E
244	臺灣島及海峡	1909/01	全	1:650,000	21°40'N,116°15'E/25°35'N,122°40'E
244	臺灣島及海峡	1920/06	全	1:650,000	21°40'N,116°15'E/25°35'N,122°40'E
244	臺灣海峡	1935/04	全	1:650,000	21°30'N,115°50'E/25°40'N,122°40'E
245	臺灣西岸諸分圖第一	1895/12	1/2	1:61,255	23°22'N,120°09'E
245	布袋泊地/車城泊地	1931/03	1/2	1:63,000	23°16'N,119°59'E/23°32'N,120°10'E
245-A	臺灣西岸諸分圖第一	1920/07	1/2	1:20,000	23°00'N,120°09'E
246	鳥羽港	1901/09	1/2	1:36,395	34°28.6'N,136°49.7'E
246	臺灣西岸諸分圖第2	1904/05	1/2	1:24,225	24°23.6'N,120°35.1'E
246	臺灣西岸諸分圖第二	1917/09	1/2	1:24,225	24°23'N,120°35'E
247	羅津浦エゲルマン及安那灣	1889/12	全	1:45,500	42°04.9'N,130°11.7'E
247	朝鮮東岸北部諸錨地	1889/12	全	1:45500	42°04.9'N,130°11.7'E
247	台湾西岸諸分圖 第3	1904/05	1/2	1:24,224	23°55.8'N,120°18.6'E
247	臺灣西岸諸分圖第三	1917/10	1/2	1:29,070	24°03'N,120°25'E
247	鹿港泊地/安平港	1931/12	1/2	1:30,000	24°02'N,120°25'E
248	佐渡島	1891/02	全	***	37°43'N,138°06'E/38°25'N,138°40'E
248	三貂角至舊港泊地	1910/05	全	1:150,000	24°50'N,120°45'E/24°41'N,122°10'E
248	三貂角至舊港泊地	1931/08	全	1:150,000	24°50'N,120°45'E/24°41'N,122°10'E
249	壹岐島	1891/04	全	***	33°40'N,129°34'E/33°55'N,130°00'E
249	車城泊地	1907/10	1/4	1:24,218	22°04'N,120°41'E
249	新南群島諸島嶼	1939/07	全	***	11°02'N,114°16'E
250	平戸瀬戸至下之関海峡	1890/12	全	***	33°18.5'N,129°24.0'E/34°08.5'N,130°55.5'E
250	平戸瀬戸至下関海峡	1899/09	大全	***	33°14'N,129°24'E/34°05'N,130°55'E
250	下関海峡至平戸瀬戸	1906/05	全	***	33°17.5'N,129°02.0'E/34°22.0'N,130°57.0'E
250	台湾南部	1908/02	全	***	21°38.0'N,119°56.0'E/22°56.0'N,120°53.3'E
250-A	鶯鑾鼻至卑南	1909/01	全	1:150,000	21°38'N,120°43'E/22°56'N,121°41'E
250-A	鶯鑾鼻至臺東港	1931/10	全	1:150,000	21°38'N,120°43'E/22°56'N,121°42'E
250-B	高雄至鶯鑾鼻	1908/02	全	1:150,000	21°38'N,119°56'E/22°56'N,120°53'E
250-B	高雄至鶯鑾鼻	1926/06	全	1:150,000	21°38'N,119°56'E/22°56'N,120°53'E
250-B	高雄港至鶯鑾鼻	1931/11	全	1:150,000	21°38'N,119°56'E/22°56'N,120°53'E
251	萩附近	1890/04	1/4	1:12131	34°26.4'N,131°25.1'E

所蔵目録 2 「旧版海図」(一般)

海図番号	資料名	刊行年	図積	縮尺	緯度経度
251	オコツク海	1896/09	全	1:250,000	50°00'N,135°15'E/62°00'N,169°25'E
251	オホツク海	1922/03	全	1:2,300,000	50°00'N,135°15'E/62°00'N,169°30'E
251	オホツク海	1935/09	全	1:250,000	49°40'N,135°00'E/60°00'N,161°40'E
252	江崎港	1890/04	1/2	1:9,098	34°38'N,131°38'E
252-A	間宮海峡南部	1921/05	全	1:148,829	51°46'N,140°49'E/52°53'N,142°10'E
252-B	間宮海峡北部及黒龍江口	1921/05	全	1:145,993	53°06'N,140°43'E
253	須佐港	1890/06	1/2	1:9,098	34°37.8'N,131°36.3'E
253	オコツク海南西部	1919/02	全	***	53°10'N,133°10'E/57°00'N,143°30'E
253	オホツク海西部	1921/06	全	1:723,430	53°15'N,136°30'E/59°30'N,144°00'E
253	澎湖列島	1932/07	全	1:100,000	23°04'N,119°11'E/23°56'N,119°48'E
253	オホツク海西部	1936/06	全	1:750,000	52°50'N,136°30'E/59°50'N,144°30'E
254	二見錨地	1890/06	1/4	1:12,200	37°57'N,138°14'E
254-A	韃靼海灣北部	1904/03	全	***	47°54'N,139°05'E/51°45'N,143°00'E
254-A	韃靼海岸北部	1910/10	全	—	50°00'N,141°30'E
254-A	韃靼海灣北部	1917/08	全	***	47°55'N,139°05'E/51°45'N,141°10'E
254-B	韃靼海灣南部	1904/03	全	***	45°29'N,137°00'E/47°59'N,142°33'E
254-B	韃靼海灣南部	1921/04	全	***	45°28'N,137°5'E/48°0'N,142°32'E
254-B	韃靼海灣南部	1921/04	全	***	46°30'N,130°30'E
255	アメリカ灣	1901/06	1/2	***	44°42.6'N,132°50.0'E/44°59.0'N,133°06.0'E
255	ヴォストク灣/アメリカ灣	1935/11	全	1:33,600	42°53'N,132°54'E
256	敦賀灣	1890/06	1/2	1:60,667	35°39.5'N,136°03.5'E
256	間宮海峡	1907/05	全	***	51°03'N,139°50'E/53°40'N,142°30'E
256	オホツク海北部	1921/05	全	1:731,840	56°00'N,143°05'E/60°10'N,155°10'E
256	オホツク海北部	1936/04	全	1:750,000	55°50'N,143°05'E/60°10'N,155°20'E
257	島原錨地	1891/11	1/4	1:14,562	32°46.7'N,130°22.7'E
257	スラビアンスキー灣及シジミ灣	1900/07	1/2	***	42°52'N,131°27'E
257	スヴ、トロイツイ灣及ヴァイチャズ	1935/03	全	1:35,000	42°50.0'N,131°22.5'E/43°01.0'N,131°34.4'E
258	ボストク灣	1901/06	1/2	***	42°53'N,132°44'E
258	アムールスキー灣南部	1936/03	全	1:55,000	42°47'N,131°26'E/43°07'N,132°05'E
259	那覇港	1895/01	全	1:18,452	26°12.4'N,127°40.6'E
259	オホツク海北東部	1921/05	全	1:707,770	58°30'N,152°50'E/62°40'N,165°15'E
259	オホツク海北東部	1932/07	全	1:750,000	58°30'N,152°50'E/62°40'N,165°15'E
260	土崎至能代	1895/01	全	***	39°40.0'N,139°32.5'E/40°17.0'N,140°06.0'E
260	堪察加西岸	1921/06	全	1:706,460	50°45'N,153°35'E/58°45'N,159°45'E
260	堪察加西岸	1925/12	全	1:706,460	50°45'N,153°35'E/58°45'N,159°45'E
260	カムチャッカ西岸	1935/03	全	1:706,460	50°45'N,153°35'E/58°45'N,159°45'E
260	カムチャッカ西岸	1940/03	全	1:706,460	50°45'N,153°35'E/58°45'N,159°45'E
260	カムチャッカ西岸	1942/05	全	1:706,460	50°45'N,153°35'E/58°45'N,159°45'E
261	堪察加東岸諸錨地	1901/10	1/2	***	51°33'N,157°53'E
261	堪察加東岸北部諸錨地	1919/03	1/2	1:451,279	59°48'N,166°07'E
261	堪察加東岸北部諸錨地	1925/04	1/2	1:292,152	59°48.5'N,166°07.0'E
262	直隸及遼東海灣並黄海北部	1894/06	全	***	36°30'N,117°00'E/41°10'N,126°10'E
262	樺太北部及附近	1939/09	全	1:600,000	49°50'N,139°30'E/55°00'N,145°20'E
262-A	樺太南部	1905/03	全	***	44°45'N,140°00'E/50°30'N,145°32'E
262-A	薩哈連島南部	1905/03	全	***	44°45'N,140°00'E/50°30'N,145°50'E
262-A	樺太南部	1914/09	全	***	44°45'N,140°00'E/50°30'N,145°50'E
262-B	樺太北部	1905/03	全	***	49°50'N,139°30'E/55°00'N,145°20'E
262-B	樺太北部	1922/10	全	1:596,095	49°50'N,139°30'E/55°00'N,145°20'E
263	アダムス港	1894/06	全	1:75,000	39°16.0'N,121°35.5'E
263	金州灣	1896/06	全	1:75,000	39°16.0'N,121°35.5'E
263	アムール灣附近	1898/11	全	***	42°22'N,131°05'E/43°29'N,132°05'E
263	アムール灣附近	1929/09	全	1:127,873	42°25.0'N,131°04.5'E/43°31.0'N,132°06.0'E
263	ピョートル・ヴェリキー灣	1936/06	全	1:150,000	42°27'N,130°47'E/43°22'N,132°35'E
264	利津河至寧海	1894/07	全	***	37°50'N,115°45'E/40°02'N,120°00'E
264	スツレローク灣 至 セント・ウラ	1895/06	全	***	42°25'N,132°17'E/44°05'N,135°42'E
264	黄河至山海関	1897/02	全	***	37°50'N,115°30'E/40°02'N,120°00'E
264	セント、ウラジミル灣及セント、オ	1921/06	全	1:24,140	43°50.2'N,135°25.7'E/43°58.5'N,135°34.3'E
264	オリギ灣/ウラジミル灣	1935/09	全	1:24,309	43°36.8'N,135°12.0'E/43°45.0'N,135°21.0'E
265	山東高角 膠州灣至廟島海峡	1894/06	全	***	35°45'N,119°55'E/38°03'N,123°35'E
265	山東高角	1897/08	全	***	35°45'N,119°55'E/38°03'N,123°35'E
265	シャーウフ灣	1921/04	1/2	1:18,200	42°53'N,133°53'E

所蔵目録 2 「旧版海図」(一般)

海図番号	資料名	刊行年	図積	縮尺	緯度経度
265	スズヘ河口附近/シャウフ灣	1935/09	全	1:20,000	42°49'N,133°43'E
266	大連灣	1894/06	1/2	1:73,000	38°52.6'N,121°51.5'E
266	大連灣	1896/06	1/2	1:73000	38°52.6'N,121°51.5'E
266	日本海峡至東ボスボラス海峡西	1903/07	全	1:24,300	42°52.0'N,131°38.5'E/43°05.0'N,131°50.2'E
266	ルツスキー島西部附近	1935/10	全	1:24,300	42°52.0'N,131°38.3'E/43°05.0'N,131°50.2'E
267	台湾島及海峡	1894/06	全	***	21°40'N,116°15'E/25°35'N,122°40'E
267	台湾島及海峡	1897/11	全	***	21°40'N,116°15'E/25°33'N,122°40'E
267	烏蘇里灣	1904/03	全	1:55,000	42°52'N,131°57'E/43°22'N,132°26'E
267	烏蘇里灣	1928/01	全	1:55,000	42°52'N,131°57'E/43°22'N,132°26'E
267	ウツリースキー灣	1935/09	全	1:55,000	42°52'N,131°57'E/43°22'N,132°26'E
268	閩江	1894/06	全	1:64900	26°07.9'N,119°39.9'E
268	閩江	1902/05	全	1:64,900	26°08.6'N,119°37.4'E
268	浦鹽斯德港	1906/07	全	1:8,400	43°06.9'N,131°52.7'E
268	浦鹽斯德港	1913/11	全	1:8,400	42°06.9'N,131°52.7'E
268	浦鹽斯德港	1922/03	全	1:8,400	43°06'N,131°53'E
268	浦鹽斯德港	1930/09	全	1:8,400	43°04.4'N,131°50.0'E/43°07.3'N,131°56.0'E
269	東引至温州灣	1894/06	全	***	26°20'N,119°25'E/28°01'N,122°17'E
269	カラガ港至イルピンスキー角	1919/11	全	1:219,156	58°28.4'N,162°55.5'E/60°20.8'N,165°00.0'E
269	カラガ港至イルピンスキー角	1931/03	全	1:220,000	58°22'N,162°37'E/60°14'N,165°00'E
269	カラガ港至イリピンスキー角	1936/04	全	1:220,000	58°29.2'N,162°37.0'E/60°14.0'N,165°00.0'E
270	温州灣至菲山列島	1894/06	全	***	27°50'N,120°20'E/29°29'N,123°12'E
270	黒竜沿岸州諸分図 第1	1906/09	1/2	***	50°46.0'N,140°28.5'E
270	露領沿海州諸分圖第1	1914/01	1/2	1:21,000	45°49'N,137°42'E
270	日本海北部諸分圖第1	1935/08	全	1:35,000	51°08'N,140°39'E
271	菲山列島至揚子江 包有 舟山	1894/07	大全	***	29°20'N,120°40'E/30°48'N,123°15'E
271	菲山列島至揚子江 包有 舟山	1901/12	大全	***	29°20'N,120°40'E/30°48'N,123°15'E
271	露領沿海州諸分圖第二	1907/04	1/2	1:67,200	43°15'N,131°57'E
271	スツレロク灣及附近	1935/10	全	1:30,000	42°43.0'N,132°18.2'E/42°58.0'N,132°32.5'E
272	象山浦至甬江	1894/07	全	1:88,160	29°48'N,122°17'E
272	象山浦至甬江	1896/06	全	1:88,160	29°48'N,122°17'E
272	オホツク海諸泊地第一	1921/04	1/2	1:28,550	59°30'N,155°00'E
272	オホツク海諸分圖第1	1932/03	全	***	59°34'N,150°36'E
273	遼河口付近 包有 牛莊	1894/06	1/2	***	40°19'N,122°08'E
273	遼河 河口至田庄台 包有 營口	1895/06	全	***	40°43.2'N,122°14.2'E
273	遼河	1895/06	全	***	40°43.2'N,122°14.2'E
273	スツレロク灣至アメリカ灣	1903/03	全	1:80,000	42°31'N,132°16'E/42°58'N,133°11'E
273	スツレロク灣至アメリカ灣	1936/01	全	1:80,000	42°31.0'N,132°16.0'E/42°58.0'N,133°12.5'E
274	アムールスキー灣北部	1935/12	全	1:55,000	42°03'N,131°32'E/43°23'N,132°10'E
275	三門灣及石浦港	1894/07	1/2	***	29°10.3'N,122°02.8'E
275	三門灣及石浦港	1895/10	1/2	***	29°10.3'N,122°02.8'E
275	エキスペディション灣及ノブゴロード	1905/12	1/2	1:54,608	42°39'N,130°48'E
275	ポシット灣	1928/01	全	1:54,600	42°26'N,130°40'E/42°44'N,131°19'E
275	ポシエタ灣	1935/09	全	1:55,000	42°25'N,130°40'E/42°44'N,131°19'E
276	南関港	1894/06	1/2	***	27°09.2'N,120°24.3'E
276	南関港	1895/04	1/2	***	27°09.2'N,120°24.3'E
276	ポポロトニ岬至モソロバ角	1906/09	全	***	42°26'N,133°00'E/44°05'N,136°27'E
276	ポポロトニ岬至ポリシェヴァ角	1922/09	全	1:284,800	42°25'N,133°00'E/45°38'N,137°36'E
276	ポヴォロトヌィー岬至ヴラヂミラ灣	1936/04	全	1:350,000	42°10'N,133°00'E/44°00'N,136°40'E
277	三沙灣及海口	1894/07	1/2	***	26°29.8'N,120°08.7'E
277	三沙灣及海口	1895/10	1/2	***	26°29.8'N,120°08.7'E
277	三沙灣及海口	1895/10	1/2	***	26°29.8'N,120°08.7'E
277	伯徳大帝灣	1897/10	全	***	42°00'N,130°05'E/43°40'N,132°34'E
277	三都灣(三沙湾)	1899/04	全	***	26°29.8'N,120°08.0'E
277	浦鹽斯德近海	1906/05	全	1:350,000	41°50'N,130°05'E/43°30'N,133°35'E
277	羅津港至ウスペニヤ灣	1936/09	全	1:350,000	41°40'N,130°05'E/43°30'N,133°45'E
278	台湾諸港	1894/07	1/2	1:18,200	25°10.3'N,121°25.2'E
278	台湾諸港	1895/12	1/2	***	25°10.3'N,121°25.2'E
278	ガモバ岬至ステニナ角	1929/07	全	1:54,600	42°32.5'N,131°11.5'E/43°01.0'N,131°37.5'E
278	ガモバ岬至ステニナ角	1935/07	全	1:55,000	42°32.5'N,131°11.5'E/43°01.0'N,131°37.5'E
279	泉州港	1894/07	1/2	***	24°49.7'N,118°41.8'E
279	アバチャ灣	1895/06	1/2	***	52°50'N,158°21'E/53°04'N,158°50'E

所蔵目録 2 「旧版海図」(一般)

海図番号	資料名	刊行年	図積	縮尺	緯度経度
279	アヴァチンスカヤ灣	1936/04	全	1:37,000	52°50'N,158°21'E/53°04'N,158°52'E
280	揚子江口附近	1894/07	全	***	30°44'N,121°26'E/31°34'N,122°54'E
280	アバチャ外灣	1895/07	1/2	***	52°02'N,158°01'E/53°40'N,160°00'E
280	揚子江口附近	1899/04	全	***	30°44'N,121°26'E/31°34'N,122°54'E
281	揚子江南方附近	1894/08	全	***	30°03'N,121°42'E/30°53'N,123°09'E
281	東ボスポラス海峡	1895/08	全	1:24,300	42°59'N,131°48'E/43°12'N,131°58'E
281	揚子江南方附近 ビデオ至揚子	1897/03	全	***	30°03'N,121°42'E/30°53'N,123°09'E
281	東ボスポラス海峡	1929/07	全	1:24,300	42°58.5'N,131°47.2'E/43°11.0'N,131°58.5'E
281	ボスフォア・ヴォストチヌイー海峡	1935/11	全	1:24,300	42°58.5'N,131°47.2'E/43°11.0'N,131°58.5'E
282	甬江	1894/06	1/2	***	29°57.3'N,121°44.0'E
282	甬江附近	1894/07	全	1:12,120	29°58.3'N,121°43.9'E
282	薩哈連島諸泊地	1904/08	1/2	***	47°58.8'N,142°13.7'E
282	樺太諸泊地	1909/03	1/4	1:36,500	50°49.8'N,142°07.3'E
282	樺太東岸諸分図 第3	1912/10	1/2	***	47°51.6'N,142°31.0'E
282	樺太東岸諸分圖第三	1913/10	1/2	1:36,488	49°13'N,143°07'E
282	樺太東岸諸分圖第3	1933/04	1/2	1:36,500	49°13'N,143°07'E
283	温州港及付近	1894/07	全	***	27°41.0'N,120°34.5'E/28°04.5'N,121°17.0'E
283	露領沿海州諸錨地	1904/08	1/2	1:35,400	48°56.7'N,140°02.0'E/51°30.7'N,140°59.0'E
283	韃靼海灣諸分圖	1935/10	1/2	1:35,400	51°27'N,140°48'E
284	烏丘嶼至東引	1894/07	全	***	24°50'N,118°53'E/26°32'N,121°44'E
284	ベーリング海	1904/08	1/2	***	47°00'N,158°00'E/67°00'N,153°00'W
284	ベーリング海	1907/06	全	—	30°00'N,158°00'E/67°00'N,157°00'E
284	ベーリング海	1907/06	全	***	30°00'N,158°00'E/67°00'N,153°00'W
284	コマンドルスキエ諸島至ガレロイ	1938/07	全	1:1,500,000	48°40'N,165°40'E/55°30'N,178°20'W
285	閩江羅星島錨地及附近	1894/06	1/2	1:14,600	25°59.3'N,119°26.6'E
285	羅星島錨地及附近	1894/06	1/2	1:14,600	25°59.3'N,119°26.6'E
285	羅星島錨地及附近	1900/10	全	1:14,600	25°59.3'N,119°26.6'E
285	ナチンスキー岬至アナヅイリ灣	1904/08	—	—	57°50'N,161°10'E/65°00'N,178°30'E
285	ナチンスキー岬至アナヅイリ灣	1914/05	全	1:1,300,000	57°30'N,161°15'E/65°00'N,177°30'W
285	ナチンスキー岬至アナヅイリ灣	1925/01	全	1:1,300,000	57°30.5'N,161°15.0'E/65°00.0'N,175°00.0'W
285	ナチンスキー岬至アナズイルス	1932/02	全	1:1,300,000	57°30.5'N,161°30.0'E/64°45.5'N,178°00.0'W
285	ナチンスキー岬至アナズイルス	1936/05	全	1:1,200,000	57°30'N,161°30'E/64°30'N,178°00'W
286	海壇海峡	1894/07	全	1:72,000	25°25.3'N,119°42.4'E
286	堪察加河口 堪察加東岸	1904/08	全	***	50°45'N,156°30'E/57°00'N,164°30'E
286	堪察加東岸	1908/02	全	***	50°40'N,156°30'E/57°00'N,164°30'E
286	ロパッカ岬至ストルボビ岬	1921/05	全	1:866,380	50°40'N,156°30'E/57°00'N,164°30'E
286	ロパッカ岬至シプンスキー岬	1928/05	全	1:365,400	50°20'N,156°30'E/54°10'N,160°30'E
286	占守島至シプンスキー岬	1936/05	全	1:365,400	49°50'N,156°00'E/53°42'N,160°20'E
287	海壇海峡狭部	1894/07	全	1:24,230	25°25.3'N,119°42.4'E
287	海壇海峡狭部	1897/06	全	1:24,230	25°25.3'N,119°42.4'E
287	薩哈連島南部諸分図	1904/08	1/2	***	46°50.4'N,143°14.1'E
287	堪察加半島	1911/09	全	—	49°45'N,155°30'E/62°45'N,169°45'E
287	堪察加半島	1921/09	全	1:1,612,816	49°00'N,153°30'E/62°40'N,169°45'E
287	堪察加半島	1932/10	全	1:1,500,000	49°00'N,153°00'E/62°50'N,170°00'E
288	紅日乱形二島間之水道	1894/06	1/2	1:24,228	25°19.0'N,119°33.2'E
288	オホツク海諸分圖	1936/06	全	1:200,000	54°01.5'N,135°41.8'E/59°37.0'N,151°32.0'E
289	廈門内港	1894/06	1/2	1:12,160	24°26.8'N,118°04.1'E
289	廈門内港	1896/02	1/2	1:12,160	24°26.8'N,118°04.1'E
289	廈門内港	1896/09	1/2	1:12,160	24°26.8'N,118°04.1'E
289	樺太諸分図	1907/11	1/2	***	49°07.6'N,144°30.2'E
289	エイリネア灣	1913/11	1/2	1:36,523	59°25'N,145°55'E
289	エイリネイスカヤ海灣	1936/04	1/2	1:36,523	59°15'N,145°43'E/59°28'N,146°00'E
290	兄弟嶼至烏丘嶼	1894/07	大全	***	23°20'N,117°19'E/25°03'N,121°00'E
290	堪察加東岸諸分圖	1907/05	1/2	1:36,960	53°15'N,160°01'E
290	堪察加東岸諸分圖	1928/05	1/2	1:30,000	52°38'N,158°25'E
290	堪察加東岸諸分圖	1936/04	1/2	1:30,000	52°38'N,158°25'E
291	臺灣西岸及澎湖水道	1894/07	全	***	22°42'N,119°35'E/23°49'N,120°29'E
291	臺灣西岸及澎湖水道	1895/10	全	***	22°32'N,119°35'E/23°48'N,120°29'E
291	樺太東岸諸分圖第一	1910/04	全	1:24,500	46°22.3'N,143°04.0'E/46°56.5'N,143°39.0'E
291	樺太東岸諸分圖第1	1931/09	全	1:24,500	46°22.3'N,143°04.0'E/46°56.5'N,143°39.0'E
291	樺太東岸諸分圖第1	1938/09	全	1:24,500	46°22.3'N,143°04.0'E/46°56.5'N,143°39.0'E

所蔵目録 2 「旧版海図」(一般)

海図番号	資料名	刊行年	図積	縮尺	緯度経度
292	支那海岸諸錨地	1894/07	1/2	1:36,330	23°54.8'N,117°51.6'E
292	大泊泊地	1908/01	1/2	1:20,841	46°37'N,142°46'E
292	大泊港	1925/07	1/2	1:20,841	46°34.0'N,142°41.0'E/46°41.1'N,142°48.4'E
292	大泊港	1931/06	1/2	1:20,841	46°34.0'N,142°41.0'E/46°41.1'N,142°48.4'E
293	香港至兄弟嶼	1894/07	大	***	22°00'N,114°00'E/23°45'N,117°44'E
293	香港至兄弟嶼	1902/03	大	***	22°00'N,114°00'E/23°45'N,117°44'E
293	亞庭灣諸分圖	1908/04	1/2	***	46°41.7'N,142°31.4'E
293	亞庭灣諸分圖	1919/11	全	1:36,469	45°52'N,142°03'E/46°44'N,143°35'E
293	亞庭灣諸分圖	1929/11	全	1:36,469	45°52'N,142°03'E/46°44'N,143°35'E
294	南澳島	1894/07	1/2	***	23°11.0'N,116°46.0'E/23°36.0'N,117°21.5'E
294	南澳島	1900/10	1/2	***	23°11.0'N,116°46.0'E/23°36.0'N,117°21.5'E
294	樺太西岸諸分圖第一	1909/04	1/2	1:36,500	45°59.5'N,141°11.0'E/46°45.9'N,141°59.5'E
294	樺太西岸諸分圖第1	1931/06	1/2	1:36,500	45°59.5'N,141°11.0'E/46°45.9'N,141°59.5'E
295	汕頭江	1894/07	全	1:23,200	23°20.7'N,116°40.5'E
295	汕頭港	1896/08	全	1:23,200	23°20.5'N,116°40.4'E
295	樺太西岸諸分圖第二	1910/05	全	1:24,500	47°08.5'N,141°54.7'E/49°06.5'N,142°14.5'E
295	樺太西岸諸分圖第2	1934/02	全	1:24,500	47°08.5'N,141°54.7'E/49°06.5'N,142°14.5'E
296	碓石鎮灣	1894/06	1/2	1:64,310	22°48.2'N,115°47.8'E
296	眞岡港及幌泊泊地	1909/04	1/2	1:14,590	47°02'N,142°02'E
296	眞岡港及幌泊泊地	1926/01	1/2	1:14,590	47°01.3'N,142°00.9'E/47°09.0'N,142°05.0'E
296	眞岡港/幌泊泊地	1931/03	1/2	1:14,590	47°01.3'N,142°00.9'E/47°09.0'N,142°04.0'E
297	大鵬灣	1894/07	1/2	***	22°10.5'N,114°10.0'E/22°38.5'N,114°32.5'E
297	大鵬灣	1899/04	1/2	***	22°10.5'N,114°10.0'E/22°38.5'N,114°32.5'E
297	樺太東岸諸分圖第二	1911/04	1/2	***	47°24.7'N,142°49.4'E
297	樺太東岸諸分圖第二	1913/08	1/2	1:145,500	47°22.0'N,142°41.3'E/48°40.8'N,144°50.6'E
297	樺太東岸諸分圖第二	1933/11	1/2	1:145,500	47°22.0'N,142°41.3'E/48°40.8'N,144°50.6'E
298	香港附近	1894/07	全	***	21°46.5'N,113°31.0'E/22°23.5'N,114°31.5'E
298	烏蘇里灣	1904/03	全	***	42°52'N,131°57'E/43°21'N,132°23'E
298	堪察加東岸	1910/01	全	1:219,156	57°25'N,161°45'E/59°10'N,164°05'E
298	オゼルニ岬至カラガ港	1913/11	全	1:219,156	57°25'N,161°45'E/59°20'N,164°05'E
298	堪察加岬至カラガ港	1928/04	全	1:365,400	55°59.5'N,161°30.0'E/59°30.0'N,165°30.0'E
298	カムチャッキー岬至カラガ港	1936/04	全	1:365,400	55°55'N,162°30'E/59°16'N,165°45'E
299	香港島	1894/07	全	***	22°19.4'N,114°09.5'E
299	オコツク海北部	1908/03	全	***	53°00'N,135°00'E/61°00'N,158°30'E
299	オコツク海北部	1919/03	全	***	53°00'N,135°00'E/61°00'N,158°30'E
299	シブンスキー岬至堪察加岬	1928/04	全	1:365,400	52°50'N,159°25'E/56°20'N,163°25'E
299	シブンスキー岬至カムチャツ	1936/04	全	1:365,400	52°50'N,159°25'E/56°25'N,163°40'E
300	香港	1894/07	全	1:6,070	22°17.0'N,114°09.7'E
300	コマンドルスキー列島	1900/11	全	***	54°00'N,165°25'E/55°55'N,169°00'E
300	香港	1903/10	全	1:6,070	22°17.0'N,114°09.7'E
300	コマンドルスキエ諸島	1936/04	全	1:438,500	54°00'N,165°25'E/55°55'N,169°00'E
301	支那海北部	1894/07	全	***	11°20'N,113°20'E/24°00'N,122°00'E
301	朝鮮	1906/03	全	1:1,200,000	32°20'N,120°10'E/43°30'N,132°20'E
301	朝鮮	1937/02	全	1:1,200,000	32°30'N,122°00'E/42°30'N,130°45'E
301-A	支那海北部	1894/12	全	***	11°20'N,105°50'E/24°00'N,114°30'E
302	菲山列島至象山浦	1894/07	1/2	1:88,160	29°25.3'N,122°10.6'E
302	菲山列島至象山浦	1896/02	1/2	1:88,160	29°25.3'N,122°10.6'E
302	朝鮮叢島南部	1909/08	全	***	32°37'N,124°01'E/35°14'N,129°35'E
302	朝鮮南岸及附近	1936/05	全	1:500,000	32°14'N,124°35'E/35°25'N,129°53'E
303	竜門港	1894/08	1/2	1:8,100	37°27.3'N,121°37.4'E
303	竜門港	1895/04	1/2	1:8,100	37°27.3'N,121°37.4'E
303	三島至大黒山群島	1916/10	全	***	33°36'N,124°53'E/35°01'N,127°26'E
303	巨文島至大黒山群島	1935/07	全	1:250,000	33°35'N,124°50'E/35°02'N,127°26'E
304	朝鮮南東岸	1902/07	全	***	33°53'N,127°04'E/35°15'N,129°39'E
304	朝鮮南岸東部及對馬	1935/08	全	1:250,000	33°50'N,127°06'E/35°15'N,129°45'E
305	ボツダム澳	1895/05	1/4	1:6050	22°01.4'N,113°42.8'E
305	釜山港至竹邊灣	1906/09	全	1:250,000	35°02'N,129°00'E/37°05'N,130°40'E
305	釜山港至竹邊灣	1934/05	全	1:250,000	35°00'N,128°58'E/37°06'N,130°40'E
306	金星門港	1894/08	1/2	***	22°22'N,113°35'E
306	金星門港	1895/05	1/2	***	22°22'N,113°35'E
306	竹邊灣至水源端	1909/06	全	1:250,000	36°54'N,128°09'E/38°57'N,129°50'E

所蔵目録 2 「旧版海図」(一般)

海図番号	資料名	刊行年	図積	縮尺	緯度経度
306	竹邊灣至水源端	1931/09	全	1:250,000	36°54'N,128°09'E/38°57'N,129°50'E
307	香港至遼東海灣	1894/09	全	***	22°00'N,113°10'E/41°00'N,127°20'E
307	水源端至咸興灣	1909/07	1/2	***	38°40'N,127°18'E/40°00'N,128°34'E
307	朝鮮海灣	1933/10	全	1:250,000	38°24'N,127°13'E/40°25'N,128°55'E
308	支那海	1894/09	全	***	07°00'S,103°00'E/34°00'N,131°30'E
308	舞水端至豆滿江	1907/09	全	***	40°35'N,129°25'E/42°30'N,131°10'E
308	舞水端至豆滿江	1908/03	全	***	40°35'N,129°25'E/42°30'N,131°10'E
308	咸興灣至舞水端	1908/05	全	***	39°37'N,127°25'E/40°54'N,130°00'E
308	馬養島至舞水端	1933/06	全	1:250,000	39°50'N,128°05'E/41°09'N,130°42'E
309	舞水端至豆滿江	1908/03	全	1:250,000	40°32'N,129°16'E/42°30'N,131°00'E
309	舞水端至豆滿江	1935/03	全	1:250,000	40°32'N,129°17'E/42°30'N,131°00'E
310	海南海峽	1895/02	大全	1:145,280	19°40'N,109°31'E/20°30'N,111°17'E
310	朝鮮東岸北部諸分圖第三	1908/03	1/2	***	40°19.3'N,128°38.1'E
310	造山灣/雄基灣	1918/08	1/2	1:66,021	42°13'N,130°31'E
310	朝鮮東岸北部諸分圖第3	1934/10	全	1:66,000	42°02'N,129°18'E/42°24'N,130°42'E
310	朝鮮東岸北部諸分圖第3	1942/02	1/2	1:20,000	42°10.0'N,130°14.6'E/42°14.8'N,130°20.0'E
311	永興灣	1899/05	1/2	1:73,582	39°10'N,127°25'E
311	朝鮮南西岸	1902/05	全	***	33°39'N,124°53'E/35°01'N,127°26'E
311	永興灣	1929/01	1/2	1:82,000	39°05'N,127°21'E/39°31'N,127°46'E
312	揚子江上流諸港	1894/09	1/2	***	30°44.4'N,111°18.6'E
312	揚子江上流諸港	1895/06	1/2	***	30°44.4'N,111°18.6'E
312	揚子江上流諸港(宜昌)	1895/06	1/2	***	30°44.4'N,111°18.6'E
312	釜山港至竹辺灣	1906/09	全	—	35°02'N,129°00'E/37°05'N,130°40'E
312	元山津及西湖津	1909/05	1/2	***	39°49.2'N,127°38.4'E
312	元山津及西湖津	1909/05	1/2	1:18,174	39°49.3'N,127°38.4'E
312	西湖津	1922/11	1/2	1:18,163	39°49'N,127°38'E
312	元山港	1933/02	1/2	1:18,200	39°07.0'N,127°23.3'E/39°13.4'N,127°29.2'E
312	釜山港至馬山港	1933/08	全	1:75,000	34°48.5'N,128°29.0'E/35°15.0'N,129°17.0'E
313	釜山港及付近沿岸	1901/05	1/2	1:33,704	35°07.4'N,129°05.3'E
313	釜山港	1904/03	全	1:18,199	35°07.1'N,129°05.3'E
313	釜山港	1904/03	全	1:18,199	35°07.1'N,129°05.3'E
313	釜山港	1919/10	全	1:18,199	35°45'N,129°03'E
313	釜山港	1930/01	全	1:18,199	35°00.0'N,129°00.9'E/35°09.6'N,129°08.6'E
313	釜山港	1936/03	全	1:12,000	35°04.0'N,129°01.5'E/35°08.0'N,129°08.6'E
314	白河一名北京河第三	1894/12	全	1:31,500	39°09.0'N,117°11.4'E
314	白河一名北京河第三天津至通州	1895/06	全	1:31,500	39°09.0'N,117°11.4'E
314	白河一名北京河第三	1895/06	全	1:31,500	39°09.0'N,117°11.4'E
314	退潮浦及附近	1909/03	1/2	1:40,386	39°54'N,127°50'E
314	朝鮮東岸北部諸分圖第五	1933/06	全	1:40,000	39°49.0'N,127°40.0'E/40°01.9'N,127°59.0'E
315	白河一名北京河第四	1894/12	全	1:31,500	39°55.3'N,116°46.8'E
315	白河一名北京河第四	1895/07	全	1:31,500	39°55.3'N,116°46.8'E
315	白河一名北京河第四通州至北京	1895/07	全	1:31,500	39°55.2'N,116°46.8'E
315	朝鮮東岸北部諸分圖第一	1908/02	1/2	1:45,437	41°56.5'N,130°05.0'E/42°18.2'N,130°21.0'E
315	朝鮮東岸北部諸分圖第1	1928/02	1/2	1:45,437	41°56.5'N,130°05.0'E/42°18.2'N,130°21.0'E
315	羅津港	1934/11	全	1:15,000	42°08.0'N,130°13.5'E/42°15.9'N,130°20.4'E
316	吳淞江一名黃浦	1894/12	大	1:19,400	31°23.3'N,121°30.1'E
316	吳淞江	1894/12	大全	1:19,400	31°23.3'N,121°30.1'E
316	吳淞江一名黃浦	1899/12	大	1:19,400	31°14.7'N,121°28.9'E
316	濟州島諸錨地	1904/09	1/4	1:18,194	33°23.8'N,126°14.0'E
316	濟州島諸錨地	1904/12	1/2	***	33°23.8'N,126°14.0'E
316	朝鮮東岸北部諸分圖第二	1908/02	1/2	1:12,160	41°12'N,129°43'E
316	朝鮮東岸北部諸分圖第2	1933/05	1/2	1:18,000	41°23'N,129°46'E
317	乍浦泊地	1895/03	1/8	***	30°35.2'N,121°05.8'E
317	元山津	1907/12	1/4	1:18,211	39°10.9'N,127°26.3'E
317	朝鮮東岸北部諸分圖第三	1908/03	1/2	1:24,286	40°19'N,128°39'E
317	退潮浦及附近	1909/03	1/2	1:40,386	39°54.3'N,127°50.7'E
317	利原泊地/黃岩洞錨地及附近	1932/07	1/2	1:24,500	40°44.5'N,129°30.1'E/40°50.5'N,129°35.4'E
318	揚子江 上海至南京 シルヴァー	1894/12	全	1:151,000	31°14.7'N,121°28.9'E
318	揚子江(上海至南京)	1894/12	全	1:151,000	31°14.7'N,121°28.9'E
318	揚子江 上海至南京	1900/09	全	1:151,000	31°14.7'N,121°28.9'E
318	牙山錨地及付近	1906/05	1/2	1:73,930	36°59.9'N,126°42.2'E

所蔵目録 2 「旧版海図」(一般)

海図番号	資料名	刊行年	図積	縮尺	緯度経度
318	朝鮮東岸北部諸分圖第四	1908/03	1/2	1:23,345	40°40'N,129°12'E
318	朝鮮東岸北部諸分圖第4	1932/12	1/2	1:24,000	40°41'N,129°15'E
319	揚子江(南京至東流)	1894/12	全	***	31°11.9'N,118°03.6'E
319	揚子江 南京至東流	1894/12	全	***	31°11.9'N,118°03.6'E
319	揚子江 南京至東流	1900/08	全	***	31°11.9'N,118°03.6'E
319	朝鮮東岸北部諸分圖第二	1908/02	1/2	1:66,021	42°14.0'N,130°30.8'E
319	新浦錨地	1918/07	1/2	1:29,144	40°00'N,128°13'E
319	新浦港及附近	1932/12	1/2	1:29,200	39°57.8'N,128°07.5'E/40°05.0'N,128°20.5'E
320	揚子江(東流至漢口)	1894/12	全	1:151,000	
320	揚子江 東流至漢口	1894/12	全	1:151,000	
320	揚子江 東流至漢口	1901/03	全	1:151,000	
320	咸興灣	1909/02	1/2	1:40,385	39°36.5'N,127°28.1'E/49°50.5'N,127°41.0'E
320	咸興灣/西湖津港	1933/06	全	1:41,000	39°45.9'N,127°35.2'E/39°50.9'N,127°40.4'E
321	揚子江(漢口至岳州府)	1894/11	全	1:151,000	
321	揚子江 漢口至岳州府	1900/12	全	1:151,000	
321	朝鮮東岸諸錨地	1907/03	1/2	1:31,070	40°01.0'N,128°13.5'E
321	清津港	1933/03	1/2	1:12,000	41°43.5'N,129°47.0'E/41°47.5'N,129°51.5'E
321	清津港	1934/10	1/2	1:12,000	41°44.5'N,129°46.0'E/41°47.6'N,129°51.5'E
322	揚子江(岳州府至州府)	1895/02	全	***	
322	長箭洞至潤津湾(安那湾)	1905/05	全	***	38°35'N,127°21'E/42°07'N,130°23'E
322	濟州島諸錨地	1914/11	1/2	***	33°12'N,126°19'E
322	兄弟島錨地及附近	1931/12	1/2	1:33,209	33°07.0'N,126°12.0'E/33°28.2'N,126°22.7'E
323	仁川港(濟物浦錨地)	1903/02	1/4	1:24,275	37°27.8'N,126°36.1'E
323	濟物浦錨地	1903/02	1/4	1:24,275	37°27.8'N,126°36.1'E
323	仁川港(濟物浦錨地)	1921/01	1/2	1:18,106	37°27.8'N,126°36.3'E
323	仁川港	1923/03	全	1:15,000	37°23.0'N,126°33.0'E/37°30.7'N,126°39.8'E
323	仁川港	1935/07	全	1:15,000	37°22.8'N,126°33.0'E/37°30.7'N,126°39.6'E
323	仁川港	1936/09	全	1:15,000	37°22.8'N,126°33.0'E/37°30.7'N,126°39.6'E
324	海陵山港至香港	1895/02	全	***	21°13'N,111°36'E/21°28'N,114°17'E
324	迎日灣及庫底浦	1918/06	1/2	1:48,591	36°06'N,129°25'E
324	朝鮮東岸南部諸分圖第1	1932/12	全	1:48,600	35°47.8'N,127°51.3'E/38°59.5'N,129°34.5'E
325	珠江(広東河)附西部支流至三水	1895/04	全	***	21°49'N,112°50'E/23°31'N,113°51'E
325	珠江 一名広東河及西部支流至	1902/12	大	***	21°49'N,112°50'E/23°31'N,113°51'E
325	牙山錨地及附近	1908/07	1/2	1:75,696	36°59.9'N,126°42.2'E
325	牙山錨地及附近	1913/06	1/2	1:72,821	37°00'N,126°48'E
325	牙山錨地及附近	1932/02	1/2	1:75,000	36°46.0'N,126°31.8'E/37°11.0'N,126°54.0'E
326	珠江第一南大澳島至竜穴島	1894/12	全	***	22°17.0'N,112°38.0'E/22°41.5'N,113°55.5'E
326	珠江 一名 広東河 第一	1894/12	全	***	22°17.0'N,113°38.0'E/32°41.5'N,113°55.5'E
326	漢江近海	1905/11	全	1:250,000	36°37'N,124°33'E/38°01'N,127°00'E
326	漢江近海	1932/12	全	1:250,000	36°36'N,124°25'E/38°02'N,127°00'E
326	漢江近海	1940/04	全	1:250,000	36°36'N,124°25'E/38°02'N,127°00'E
327	珠江第二伶門洲至大虎島	1894/02	全	***	22°37.0'N,113°34.9'E/22°49.4'N,113°43.4'E
327	珠江 一名 広東河 第二	1894/12	全	***	22°37.0'N,113°35.0'E/22°49.2'N,113°43.2'E
327	濟物浦錨地近海	1905/11	全	1:73,930	37°27.8'N,126°36.1'E
327	仁川港及近海	1913/07	全	1:75,000	37°15'N,126°26'E
327	仁川港及近海	1932/02	全	1:75,000	36°52'N,126°08'E/37°31'N,126°41'E
327	仁川港及近海	1937/02	全	1:75,000	36°52'N,126°08'E/37°31'N,126°40'E
328	珠江第三大虎島至第二門洲塔	1894/12	全	***	21°47.6'N,113°30.4'E/23°00.0'N,113°39.0'E
328	ハミルトン港	1904/01	1/2	1:24,000	34°01.4'N,127°18.5'E
328	三島近海	1913/10	1/2	1:24,260	34°01'N,127°18'E
328	巨文島(三島)	1932/07	1/2	1:24,000	33°50.0'N,127°15.5'E/34°04.9'N,127°25.5'E
329	珠江一名廣東河 第4	1894/12	全	***	22°59.5'N,113°20.0'E/23°06.5'N,113°33.2'E
329	珠江第四第二門洲塔至黄埔及長	1894/12	全	***	22°59.3'N,112°59.1'E/23°07.5'N,113°33.4'E
329	沙長浦	1907/04	全	1:72,856	36°24'N,126°27'E
329	沙長浦口	1918/02	全	1:75,000	36°04'N,126°09'E/36°43'N,126°42'E
330	珠江 一名 広東河 第5	1894/12	全	***	23°01.6'N,113°09.1'E/23°06.2'N,113°21.0'E
330	珠江第五黄埔及長山島至広東	1894/12	全	***	23°01.2'N,113°08.1'E/23°09.2'N,113°21.2'E
330	馬山浦及釜島水道	1904/05	全	1:24,265	35°10.8'N,128°34.9'E
330	牛島及附近	1913/09	1/2	1:29,110	33°28'N,126°56'E
330	牛島及附近	1931/06	1/2	1:29,110	33°24.0'N,126°52.3'E/33°34.0'N,127°01.0'E
331	西江	1895/02	全	***	23°06.5'N,112°53.8'E

所蔵目録 2 「旧版海図」(一般)

海図番号	資料名	刊行年	図積	縮尺	緯度経度
331	所安港	1899/09	1/2	1:29,114	34°10'N,126°37'E
331	所安群島	1929/01	全	1:36,096	34°01.5'N,126°26.4'E/34°24.0'N,126°44.0'E
331	所安群島	1932/05	全	1:35,000	34°02.0'N,126°26.9'E/34°20.5'N,126°41.5'E
332	長箭港及附近	1918/06	1/2	1:30,283	38°44'N,128°01'E
332	長箭港及附近	1932/01	1/2	1:30,283	38°41.3'N,128°07.6'E/38°48.8'N,128°20.7'E
333	群山浦及附近	1906/05	1/2	1:41,615	36°00'N,126°40'E
333	群山港及附近	1929/09	1/2	1:41,615	35°54.8'N,126°28.1'E/36°05.2'N,126°45.8'E
333	群山港附近/群山港	1935/05	全	1:41,600	35°54.5'N,126°27.6'E/36°05.2'N,126°45.9'E
333	群山港附近	1939/05	全	1:30,000	35°53.0'N,126°26.7'E/36°04.0'N,126°45.9'E
333	群山港附近	1945/03	全	1:30,000	35°53.0'N,126°26.7'E/36°04.0'N,126°45.9'E
334	朝鮮西岸 大黒山群島至クリツ	1905/10	全		34°43'N,125°20'E/36°46'N,127°03'E
334	大黒山群島至格列飛列島	1916/07	全	1:	34°42'N,126°20'E/36°46'N,127°03'E
334	大黒山群島至格列飛列島	1935/03	全	1:250,000	34°40'N,126°15'E/36°50'N,127°03'E
335	古群山群島	1914/10	1/2	1:36,345	35°49'N,126°24'E
335	古群山群島	1933/02	1/2	1:36,500	35°43.2'N,126°17.8'E/35°52.5'N,126°33.3'E
336	瀨底錨地	1895/03	1/2	1:12,232	26°38.9'N,127°53.2'E
336	瀨底錨地	1901/09	1/2	1:12,232	26°38.9'N,127°53.2'E
336	羅州群島北部附近	1908/02	全	1:72,994	35°03'N,126°05'E
336	羅州群島北部附近	1933/04	全	1:75,000	34°50.6'N,125°45.4'E/35°16.5'N,126°33.0'E
337	大潭灣	1895/02	1/2	1:12,200	22°12'N,114°13'E
337	羅州群島南部附近	1932/01	全	1:75,000	34°26.8'N,125°46.0'E/34°53.0'N,126°33.5'E
338	蔚山灣	1918/07	1/2	1:18,200	35°29'N,129°22'E
338	蔚山灣	1921/07	1/2	1:18,200	35°29'N,129°22'E
338	蔚山灣	1933/06	全	1:18,000	35°24.3'N,129°19.3'E/35°33.8'N,129°27.3'E
338	蔚山灣	1935/11	全	1:18,000	35°24.3'N,129°19.3'E/35°33.8'N,129°27.3'E
339	木浦港及附近	1906/05	全	1:36,397	34°47'N,126°19'E
339	木浦港附近	1931/06	全	1:30,000	34°39.4'N,126°11.2'E/34°49.7'N,126°30.0'E
340	コマンドルスキー列島	1895/05	全	***	54°20'N,165°00'E/55°50'N,169°00'E
340	コマンドルスキー列島	1900/11	全	***	54°00'N,164°50'E/55°53'N,169°31'E
340	珍島東部至長直路	1907/10	全	1:72,280	34°10'N,126°37'E
340	長直路附近	1933/06	全	1:75,000	33°57.5'N,126°27.5'E/34°37.0'N,126°59.0'E
341	馬山浦至釜山港	1904/06	全	1:72,796	35°10.8'N,128°34.9'E
341	孟骨群島至珍島西部	1906/06	1/2	1:72,280	34°19'N,126°02'E
341	所安群島至珍島西部	1933/03	全	1:75,000	34°04.0'N,125°48.6'E/34°30.0'N,126°35.6'E
342	麗水港及附近	1918/08	1/2	1:24,885	34°40'N,127°40'E
342	駕莫洋及附近諸水道	1933/09	全	1:30,000	34°31.6'N,127°36.5'E/34°47.5'N,127°49.5'E
343	日本北東諸島(千島)分図	1895/05	1/2	***	45°52.1'N,149°45.9'E
343	小乳蠶角至鴨綠江口	1906/03	全	***	37°55'N,124°00'E/39°57'N,125°45'E
343	長山串至鴨綠江口	1922/04	全	1:228,265	37°55'N,124°00'E/39°57'N,125°45'E
343	長山串至鴨綠江口	1936/05	全	1:250,000	37°48'N,124°00'E/39°55'N,125°46'E
344	洞庭湖及湘江	1903/06	全	***	
344	鳴洋渡	1918/08	1/4	1:36,098	34°36'N,126°15'E
344	鳴洋渡	1921/06	1/2	1:27,729	34°30.7'N,126°12.7'E/34°37.5'N,126°24.1'E
344	鳴洋渡	1931/01	1/2	1:25,000	34°30.5'N,126°13.7'E/34°36.7'N,126°24.0'E
345	利尻及禮文島諸錨地	1897/11	1/2	1:9,125	45°14'N,141°13'E
345	朝鮮西岸南部諸錨地	1918/07	1/2	1:18,213	36°13'N,126°05'E
345	朝鮮西岸南部諸錨地	1932/03	1/2	1:18,000	36°11.3'N,126°00.8'E/36°14.6'N,126°06.5'E
346	揚子江諸錨地	1903/10	1/2	1:15,800	31°21.1'N,118°22.8'E
346	海州邑錨地	1918/07	1/2	1:72,829	37°36'N,125°42'E
346	海州灣	1931/10	1/2	1:75,000	37°35.5'N,125°31.5'E/38°02.5'N,125°55.0'E
346	海州灣	1938/05	全	1:50,000	37°37.1'N,125°31.8'E/38°02.2'N,125°52.6'E
347	神威岬至石狩川	1896/03	全	***	43°02'N,140°10'E/43°43'N,141°31'E
347	蠟島至耳島浦	1918/09	全	1:66,674	39°33'N,124°41'E
347	蠟島至多獅島錨地	1934/02	全	1:75,000	39°15.0'N,124°21.0'E/39°51.5'N,124°53.0'E
347	蠟島至多獅島錨地	1945/03	全	1:75,000	39°15.0'N,124°21.0'E/39°51.5'N,124°53.8'E
348	大同江	1896/04	大	1:65,036	38°39.6'N,125°36.0'E
348	揚子江諸分図 第一	1903/05	1/2	1:12,100	29°57'N,115°26'E
348	大同江	1905/09	大	1:66,414	38°37.4'N,124°59.0'E
348-A	大同江第一	1922/05	全	1:72,839	38°39'N,124°59'E
348-A	大同江第1	1931/10	全	1:73,000	38°25.5'N,124°40.0'E/38°51.2'N,125°28.5'E
348-A	大同江第1	1941/06	全	1:73,000	38°25.5'N,124°40.0'E/38°51.2'N,125°28.5'E

所蔵目録 2 「旧版海図」(一般)

海図番号	資料名	刊行年	図積	縮尺	緯度経度
348-B	大同江第二	1920/08	全	1:72,839	38°39.5'N,125°36.7'E
348-B	大同江第二	1922/08	全	1:72,839	38°39'N,125°36'E
348-B	大同江第2	1932/02	全	1:73,000	38°25.0'N,125°16.7'E/39°01.8'N,125°47.8'E
349	揚子江諸分図 第2	1903/05	1/2	1:12,100	29°26.3'N,113°11.2'E
349	徳積群島北部及附近	1936/12	全	1:75,000	37°10.5'N,125°33.0'E/37°37.0'N,126°21.0'E
350	敦賀灣至新潟港	1897/08	全	***	35°30'N,135°52'E/39°00'N,139°05'E
350	敦賀灣至新潟港	1897/08	全	***	35°30'N,135°52'E/39°00'N,139°05'E
350	鴨緑江口	1922/06	全	1:70,000	39°33.5'N,123°57.0'E/40°09.0'N,124°30.0'E
350	鴨緑江口	1925/04	全	1:72,852	39°34'N,123°58'E/40°12'N,124°33'E
350	鴨緑江口	1928/08	全	1:72,857	39°34'N,123°58'E/40°12'N,124°33'E
350	鴨緑江口	1935/10	全	1:75,000	39°30'N,123°57'E/40°09'N,124°30'E
351	澳門至大星簪岩	1902/08	全	***	21°47'N,113°23'E/22°51'N,115°08'E
351	澳門至大星簪岩	1929/01	全	***	21°47'N,113°23'E/22°51'N,115°08'E
351	澳門至大星簪岩 包有香港	1929/11	全	—	21°47'N,113°23'E/22°51'N,155°08'E
352	揚子江上流 夔州府至重慶府	1902/10	全	***	29°51'N,106°23'E/31°05'N,109°37'E
352	揚子江	1902/10	全	1:146,000	29°30'N,106°30'E/31°05'N,109°36'E
352	揚子江	1922/03	全	1:146,000	29°30'N,106°30'E/31°05'N,109°36'E
353	遼河 第1 河口至田庄台 包有營	1895/06	全	***	40°43.2'N,122°14.2'E
353	遼河 第1 河口至田庄台 包有營	1910/02	全	1:72,860	40°17.6'N,122°06.0'E
353	遼河第一	1919/10	全	1:72,860	40°17'N,122°55'E
353	遼河第1	1931/11	全	1:72,860	40°13.0'N,121°55.3'E/41°02.0'N,122°28.0'E
354	バルラコータ港(インペリアル港)	1895/06	1/8	***	49°01.8'N,140°19.0'E
354	バルラコータ港(インペリアル港)	1900/06	1/4	***	49°01.8'N,140°19.0'E
354	遼河 第2 營口至三叉河	1906/07	1/2	1:50,000	40°43'N,122°14'E
354	遼河第二	1917/09	全	1:36,561	40°40'N,122°13'E
354	遼河第二	1919/04	全	1:32,376	40°40'N,122°13'E
354	遼河第二	1923/01	全	1:32,376	40°31'N,121°58'E/40°43'N,122°19'E
354	遼河口	1931/11	全	1:33,000	40°31'N,121°58'E/40°43'N,121°19'E
354	遼河口	1933/06	全	1:33,000	40°31.0'N,121°56.2'E/40°43.0'N,122°17.2'E
354	遼河口	1937/06	全	1:33,000	40°31.0'N,121°56.2'E/40°43.0'N,122°17.2'E
354	遼河口	1938/08	全	1:33,000	40°31.0'N,121°56.2'E/40°43.0'N,122°17.2'E
355	アバチヤ湾	1895/06	1/4	***	52°50.0'N,158°26.5'E/53°04.5'N,159°01.5'E
355	遼河 第3 三叉洞至懷子臥	1906/09	1/2	1:50,000	
355	遼河第三	1917/08	1/2	1:50,000	40°40'N,122°10'E
355	遼河	1934/03	全	1:50,000	40°40'N,122°03'E/41°10'N,122°47'E
356	アバチヤ外湾	1895/07	1/2	***	52°02'N,158°08'E/53°37'N,160°06'E
356	大清川至山海關	1897/02	全	***	37°50'N,115°45'E/40°02'N,120°00'E
356	黄河口至山海關	1933/09	全	1:400,000	37°50'N,115°45'E/40°02'N,120°00'E
357	韃靼海峡及黒竜江口	1895/06	全	1:310,000	51°03'N,139°50'E/53°40'N,142°30'E
357	ソサイチー湾	1896/06	全	1:75,000	39°16.0'N,121°35.5'E
357	韃靼海峡及黒竜江口	1901/04	全	***	51°03'N,139°50'E/53°40'N,142°30'E
357	金州灣至復州灣	1908/10	全	1:100,000	38°58.5'N,121°05.0'E/39°49.0'N,121°58.0'E
357	金州灣至復州灣	1934/07	全	1:100,000	38°58.5'N,121°03.0'E/39°49.0'N,121°58.0'E
358	旅順港及近海	1907/05	1/2	1:21,438	38°48'N,121°15'E
358	旅順港近海	1931/03	1/2	1:22,000	38°43.2'N,121°10.2'E/38°48.8'N,121°19.7'E
359	亞母爾灣	1897/07	全	***	42°22'N,131°04'E/43°29'N,132°04'E
359	亞母爾灣附近	1898/11	全	***	42°22'N,131°04'E/43°29'N,132°04'E
359	紅石嘴至遼河口	1910/02	全	1:112,231	40°17'N,122°05'E
360	出島至芝罘圓崖	1906/03	全	1:72,680	37°19.0'N,121°19.5'E/37°44.0'N,122°08.0'E
360	出島至芝罘島	1926/06	全	1:72,680	37°19.0'N,121°19.5'E/37°44.0'N,122°08.0'E
360	出島至芝罘島	1934/09	全	1:72,680	37°19.0'N,121°19.5'E/37°44.0'N,122°08.0'E
360-A	黒龍江第1	1895/06	全	1:43,000	52°51.4'N,141°15.0'E
361	龍門港	1895/04	1/2	1:8,100	37°27'N,121°36'E
361	セーント・ウラジミル湾	1895/07	1/2	1:24,300	43°53.7'N,135°26.8'E
361	芝罘一名煙臺港及附近	1926/04	全	1:36,408	37°34.0'N,121°20.0'E/37°38.3'N,121°43.7'E
361	芝罘一名煙臺港及附近	1933/11	全	1:36,408	37°25.3'N,121°19.7'E/37°38.9'N,121°43.7'E
362	ショーウフ湾	1895/07	1/2	1:18,200	42°54.2'N,133°50.1'E
362	旅順港	1910/09	1/2	1:8,095	38°48'N,121°15'E
362	旅順港	1930/07	1/2	1:8,500	38°46.6'N,121°12.9'E/38°48.8'N,121°16.6'E
362	旅順港	1935/01	1/2	1:8,500	38°46.6'N,121°12.9'E/38°48.8'N,121°16.6'E
363	遼東半島及附近	1905/12	全	***	38°06'N,120°30'E/40°37'N,125°00'E

所蔵目録 2 「旧版海図」(一般)

海図番号	資料名	刊行年	図積	縮尺	緯度経度
363	遼東半島及附近	1908/12	全	1:500,000	38°06'N,120°30'E/40°37'N,125°00'E
363	遼東半島及附近	1935/10	全	1:500,000	38°06'N,120°30'E/40°50'N,125°46'E
364	安芸灘及諸水道	1897/05	全	1:51,166	33°50'N,132°24'E/34°09'N,132°57'E
364	威海衛及附近	1908/09	全	1:36,000	37°30'N,122°09'E
364	威海衛及附近	1926/02	全	1:36,400	37°24.4'N,122°03.0'E/37°38.0'N,122°19.3'E
364	威海衛港附近	1934/06	全	1:36,400	37°23.0'N,122°03.0'E/37°40.0'N,122°19.2'E
365	宗谷海峡	1897/09	全	***	45°00'N,140°30'E/46°03'N,142°40'E
365	大孤山泊地	1906/06	1/2	1:60,711	39°45'N,123°44'E
365	大孤山泊地	1931/03	1/2	1:62,000	39°34.5'N,123°30.5'E/39°56.0'N,123°50.1'E
365	大孤山泊地及附近	1936/03	全	1:75,000	39°30'N,123°10'E/39°56'N,124°01'E
366	富岡泊地	1895/09	1/4	1:14,560	35°20.9'N,139°38.7'E
366	威海衛錨地	1908/06	全	1:12,240	37°30'N,122°09'E
366	威海衛錨地	1925/11	全	1:12,240	37°28.2'N,122°05.3'E/37°32.6'N,122°13.6'E
366	威海衛港	1933/10	全	1:12,240	37°28.2'N,122°05.4'E/37°32.6'N,122°13.6'E
367	バイアス灣	1903/03	1/2	***	22°28.2'N,114°26.6'E/22°49.0'N,114°58.0'E
367-A	打狗港内部	1895/12	1/2	1:1,600	
368	三都澳南部	1903/01	全	1:36,480	26°38'N,119°38'E
369	關東半島及附近	1904/11	大	***	38°34'N,120°57'E/40°00'N,122°23'E
369	關東半島及附近	1906/10	大	***	38°34.0'N,120°56.5'E/39°20.0'N,122°27.0'E
369	關東半島及附近	1907/09	大全	***	38°34'N,120°56'E/39°10'N,122°26'E
369	關東半島及附近	1932/12	大全	1:100,000	38°34'N,120°56'E/39°10'N,122°26'E
369	關東半島及附近	1935/10	大全	1:100,000	38°34'N,120°56'E/39°10'N,122°26'E
370	淡水港	1896/06	1/4	1:18,448	25°10.3'N,121°25.2'E
370	山東省沿岸諸分圖	1905/08	1/2	***	37°19.8'N,122°34.7'E
370	山東省沿岸諸分圖	1906/11	1/2	1:24,400	37°19.8'N,122°34.7'E
370	山東省沿岸諸分圖	1933/12	1/2	1:24,400	37°19'N,122°34'E
371	山東高角	1905/09	全	***	35°45'N,119°12'E/38°15'N,123°35'E
371	膠州灣至莒州灣	1908/06	全	***	35°49'N,119°35'E/38°15'N,123°55'E
371	膠州灣至莒州灣	1935/05	全	1:500,000	35°30'N,118°45'E/38°15'N,124°00'E
372	安平泊地	1896/09	1/2	1:18,166	23°00.0'N,120°09.8'E
372	石島灣至山東高角	1906/10	大全	1:73,100	36°45.0'N,122°20.5'E/37°23.5'N,122°52.5'E
372	石島灣至山東高角	1934/10	大全	1:73,100	36°45.0'N,122°20.5'E/37°23.5'N,122°52.5'E
373	蘇澳灣	1896/09	1/2	1:18,168	24°35.1'N,121°52.0'E
373	鳥嘴頭至石島灣	1907/03	全	1:73,300	36°36.5'N,121°35.0'E/37°01.5'N,122°30.0'E
373	鳥嘴頭至石島灣	1934/04	全	1:73,300	36°36.5'N,121°35.3'E/37°01.5'N,122°30.0'E
374	澎湖港	1897/05	全	***	23°31.0'N,119°33.7'E
374	裡島灣至出島包有威海衛港	1905/10	全	1:72,760	37°14.5'N,122°04.5'E/37°39.8'N,122°52.5'E
374	裡島灣至出島包有威海衛港	1935/02	全	1:72,760	37°14.5'N,122°04.5'E/37°39.8'N,122°52.5'E
375	東港泊地	1897/07	1/4	1:18,165	22°27.6'N,120°26.5'E
375	龍口港	1916/06	1/2	1:24,333	37°38'N,120°20'E
375	龍口港	1933/07	1/2	1:24,333	37°36.0'N,120°11.0'E/37°42.0'N,120°21.4'E
375	龍口港	1943/06	1/2	1:30,000	37°35.8'N,120°07.3'E/37°43.3'N,120°20.1'E
376	鳳鼻頭至枋寮	1897/12	1/2	1:48,440	22°27.6'N,120°26.5'E
376	腰島岬至鳥嘴頭	1910/03	全	***	35°51'N,120°34'E/37°00'N,121°40'E
376	腰島岬至鳥嘴頭	1934/03	全	1:158,000	35°40'N,120°34'E/37°00'N,121°40'E
377	秦皇島泊地	1903/09	1/2	1:12,100	39°54.8'N,119°38.0'E
377	秦皇島近海	1923/03	全	1:65,000	39°46.5'N,119°27.0'E/40°03.0'N,119°57.0'E
377	秦皇島近海	1931/04	全	1:65,000	39°46.5'N,119°27.0'E/40°03.0'N,119°57.0'E
378	伯德大帝灣諸錨地	1899/01	全	***	42°56.0'N,131°25.5'E
378	青島港及附近	1917/06	全	1:29,123	36°04'N,120°19'E
378	青島港及附近	1934/02	全	1:30,000	35°56.7'N,120°12.9'E/36°07.8'N,120°31.9'E
379	膠州灣	1903/12	全	1:55,000	36°03.1'N,120°14.1'E
379	膠州灣	1903/12	全	1:55,000	36°04.2'N,120°19.1'E
379	膠州灣及附近	1918/08	全	1:57,329	36°04'N,120°19'E
379	膠州灣及附近	1935/02	全	1:100,000	35°44'N,120°02'E/36°18'N,121°05'E
380	韃靼海灣諸錨地	1898/02	1/2	***	49°05.5'N,140°19.0'E
380	大連内港	1919/12	1/2	1:10,406	38°59'N,121°39'E
380	大連内港	1926/04	1/2	1:10,406	38°56'N,121°39'E
380	大連港	1931/05	全	1:11,000	38°54.8'N,121°34.7'E/38°58.3'N,121°41.6'E
380	大連港	1932/09	全	1:11,000	38°54.8'N,121°34.5'E/38°58.6'N,121°41.8'E
380	大連港	1937/11	全	1:11,000	38°54.8'N,121°34.5'E/38°58.6'N,121°41.8'E

所蔵目録 2 「旧版海図」(一般)

海図番号	資料名	刊行年	図積	縮尺	緯度経度
380	大連港	1943/11	全	1:11,000	38°54.8'N,121°34.5'E/38°58.6'N,121°41.8'E
381	増毛泊地	1898/06	1/4	1:9,130	43°51.7'N,141°32.6'E
381	香港至遼東海灣	1911/09	全	***	21°50'N,113°15'E/41°00'N,127°25'E
381	黄海、東海及附近	1934/07	全	1:4,000,000	11°20'N,113°30'E/43°20'N,138°20'E
382	天贛及燒尻島	1898/06		1:36,452	44°26.0'N,141°23.2'E
382	支那海	1905/11	全	***	07°00'S,103°00'E/34°10'N,131°40'E
382	支那海	1921/05	全	***	07°00'S,103°00'E/34°10'N,131°40'E
383	雄冬岬至燒尻島	1898/11	全	1:91,045	43°51.7'N,141°32.6'E
383	白河口附近	1933/06	全	1:20,000	38°54.3'N,117°39.5'E/39°01.4'N,117°52.5'E
383	白河口附近	1940/07	全	1:20,000	38°54.3'N,117°39.5'E/39°01.4'N,117°52.5'E
384	北洲北岸諸錨地	1898/05	1/2	***	44°25'N,143°21'E
384	白河一名北京河	1933/05	全	1:31,160	38°58.6'N,117°09.3'E/39°09.7'N,117°40.0'E
385	上海港	1902/08	全	1:7,220	31°14.5'N,121°29.5'E
385	上海港	1904/08	全	1:7,220	31°14.5'N,121°29.5'E
385	上海港	1908/12	全	1:7,220	31°14.7'N,121°28.9'E
385	上海港	1919/06	全	1:7,275	31°14'N,121°29'E
385	吳淞錨地	1931/10	1/2	1:25,000	31°22.0'N,121°26.6'E/31°28.0'N,121°37.4'E
386	長塗港及附近	1899/05	1/2	***	30°15'N,122°15'E
387	石島灣及附近	1904/04	1/2	1:24,272	36°53.9'N,122°30.4'E
387	石島灣及附近	1917/09	1/2	1:24,272	36°53'N,122°30'E
387	石島灣及附近	1933/09	1/2	1:24,272	36°51.9'N,122°23.1'E/36°58.2'N,122°33.9'E
388	羽越沿岸諸錨地	1900/01	1/2	1:18,241	39°17'N,139°56'E
388	海州灣附近	1927/04	1/2	1:513,700	34°00'N,119°00'E/36°10'N,120°55'E
388	海州灣附近	1933/03	1/2	1:513,700	34°00'N,119°00'E/36°10'N,120°55'E
388	海州灣附近	1940/05	1/2	1:513,700	34°00'N,119°00'E/36°10'N,120°55'E
389	上海港至山東高角	1936/08	全	1:750,000	30°40'N,119°05'E/37°25'N,124°38'E
390	裏長山列島	1903/10	1/2	1:84,000	39°12.2'N,122°18.0'E
390	裏長山列島近海	1906/02	全	***	39°00.0'N,123°09.0'E/39°34.5'N,123°16.0'E
390	裏長山列島	1918/07	全	***	38°58.2'N,122°05.0'E/39°35.0'N,123°14.0'E
390	裏長山列島及附近	1934/08	全	1:100,000	38°58'N,122°05'E/39°35'N,123°14'E
391	呂宋島北部	1899/07	大全	***	14°56'N,119°00'E/21°00'N,123°13'E
391	ソルトン港	1904/12	1/2	1:23,700	39°04'N,123°10'E
391	海洋島	1932/10	1/2	1:23,700	38°58.0'N,123°06.2'E/39°07.9'N,123°14.0'E
391	海洋島	1934/10	1/2	1:35,000	38°57.3'N,123°03.6'E/39°09.1'N,123°14.7'E
392	黄海北部及渤海	1906/04	全	***	36°30'N,117°20'E/41°10'N,126°50'E
392	黄海北部及渤海	1906/04	全	—	36°30'N,117°20'E/41°10'N,126°50'E
392	黄海北部及渤海	1915/01	全	1:900,000	36°30'N,117°20'E/41°10'N,126°50'E
392	黄海北部包有渤海	1936/07	全	1:900,000	36°20'N,117°20'E/41°25'N,127°00'E
393	バン力海峡至新嘉坡	1903/07	全	***	02°30'S,103°29'E/01°40'N,106°10'E
393	裏長列島中部	1933/05	全	1:35,000	39°07.0'N,122°20.0'E/39°20.0'N,122°43.3'E
393	裏長列島	1939/05	全	1:40,000	39°06.5'N,122°16.5'E/39°21.0'N,122°44.0'E
394	和歌浦付近	1899/08	1/2	1:34,660	34°11.1'N,135°08.5'E
395	新嘉坡新港	1899/10	全	1:6,055	01°15.9'N,103°49.8'E
396	大連灣	1907/07	全	1:29,137	38°59'N,121°39'E
396	大連灣	1932/03	全	1:30,000	38°50.9'N,121°33.8'E/39°01.5'N,121°53.3'E
397	唐房錨地	1899/05	1/2	1:9,097	33°28.2'N,129°57.2'E
397	直隸海峡	1908/09	1/2	1:185,000	37°47'N,120°29'E/38°49'N,121°26'E
397	直隸海峡	1931/11	1/2	1:185,000	37°46.5'N,120°27.0'E/38°50.0'N,121°26.0'E
398	旅順港及近海	1903/12	1/2	1:18,120	38°47.8'N,121°15.4'E
398	支那直隸海峡旅順港及近海	1904/06		1:18120	38°47.8'N,121°15.4'E
398	崇明島及付近	1909/08	大	1:72,753	31°31.2'N,121°35.9'E
398	崇明島南側	1916/07	全	***	31°22.0'N,120°58.0'E/31°46.5'N,121°40.0'E
398	崇明島南側	1919/03	全	1:72,756	31°22.0'N,120°58.0'E/31°46.5'N,121°40.0'E
398	崇明島南側	1925/01	全	1:72,756	31°22.0'N,120°58.0'E/31°46.5'N,121°40.0'E
398	崇明島南側	1927/03	全	1:72,756	31°22.0'N,120°58.0'E/31°46.5'N,121°40.0'E
399	ラチヤド角至新嘉坡	1901/03	大全	***	01°08'N,101°02'E/02°49'N,103°54'E
399	狼山灣及附近	1911/06	全	1:72,756	31°48'N,120°45'E
399	狼山灣及附近	1916/07	全	***	31°39'N,120°31'E/32°04'N,121°13'E
399	狼山灣及附近	1919/03	全	1:72,756	31°39'N,120°31'E/32°04'N,121°13'E
399	狼山灣及附近	1922/03	全	1:72,756	31°39'N,120°31'E/32°04'N,121°13'E
399	狼山灣及附近	1925/01	全	1:72,756	31°39'N,120°31'E/32°04'N,121°13'E

所蔵目録 2 「旧版海図」(一般)

海図番号	資料名	刊行年	図積	縮尺	緯度経度
399	狼山灣及附近	1929/03	全	1:72,756	31°39'N,120°31'E/32°04'N,121°13'E
400	新嘉坡泊地	1900/08	全	1:12,580	01°17.2'N,103°51.3'E
400	吳淞江及附近	1908/05	全	***	31°19.2'N,121°25.9'E/31°32.0'N,121°45.0'E
400	江陰附近	1919/03	全	1:72,756	31°47'N,119°58'E/32°12'N,120°40'E
400	江陰附近	1922/02	全	1:72,756	31°47'N,119°58'E/32°12'N,120°40'E
401	吳淞江一名黃浦	1904/05	大全	1:19,400	31°23.3'N,121°30.1'E
401-A	吳淞江一名黃浦江第一	1918/10	全	1:10,392	31°19.7'N,121°29.3'E/31°25.0'N,121°33.6'E
401-A	吳淞江一名黃浦江第一	1926/01	全	1:10,392	31°19.7'N,121°29.3'E/31°25.0'N,121°33.6'E
401-A	吳淞江一名黃浦江第一	1928/03	全	1:10,392	31°19.7'N,121°29.3'E/31°25.0'N,121°33.6'E
401-A	上海港第一	1931/03	全	1:10,000	31°19.7'N,121°29.3'E/31°24.9'N,121°33.5'E
401-A	上海港第三	1931/04	全	1:10,000	31°10.5'N,121°26.7'E
401-B	吳淞江一名黃浦江第二	1918/12	全	1:10,392	31°14.5'N,121°29.8'E/31°20.0'N,121°34.0'E
401-B	吳淞江一名黃浦江第二	1922/02	全	1:10,392	31°14.5'N,121°29.8'E/31°20.0'N,121°34.0'E
401-B	吳淞江一名黃浦江第二	1926/03	全	1:10,392	31°14.5'N,121°29.8'E/31°20.0'N,121°34.0'E
401-B	上海港第二	1928/04	全	1:10,000	31°14.7'N,121°29.8'E/31°20.0'N,121°34.0'E
401-C	吳淞江一名黃浦江第三	1918/12	全	1:10,392	31°10.4'N,121°26.7'E/31°15.8'N,121°30.9'E
401-C	吳淞江一名黃浦江第三	1922/03	全	1:10,392	31°10.4'N,121°26.7'E/31°15.8'N,121°30.9'E
401-C	吳淞江一名黃浦江第三	1926/02	全	1:10,392	31°08.6'N,121°26.7'E/31°15.8'N,121°30.9'E
401-C	上海港第三	1931/04	全	1:10,000	31°08.7'N,121°26.7'E/31°15.7'N,121°30.9'E
402	新嘉坡本海峽 樹島(アングプ島)	1900/11	1/2	1:73,000	01°17.2'N,103°51.2'E
402	閩江閩州及附近	1902/05	全	1:64,900	25°53.0'N,119°25.0'E/26°16.2'N,120°03.2'E
402	閩江附近	1928/12	全	1:64,900	25°53.0'N,119°25.0'E/26°16.2'N,120°03.4'E
402	閩江附近	1935/11	全	1:64,900	25°53.0'N,119°25.0'E/26°16.2'N,120°03.4'E
403	碣石灣	1907/02	1/2	1:64,310	22°48'N,115°47'E
403	碣石灣	1935/06	1/2	1:64,310	22°48'N,115°47'E
404	ト口港及附近諸錨地	1904/12	大全	1:14,530	22°26'N,114°14'E
405	揚子江諸分図 第3	1903/04	1/2	1:12,100	30°24'N,11°30'E
405	ロング港及附近	1905/01	全	1:12,130	22°27'N,114°21'E
406	金星門港	1895/05	1/2	1:24,423	22°22'N,113°35'E
406	広州灣付近	1904/12	全	1:40,360	20°54.0'N,110°35.4'E
406	金星門港及アーバーディーン港	1921/06	1/2	1:24,423	22°22'N,113°35'E
407	浦戸至足摺埼	1899/10	1/2	***	32°40'N,132°50'E/33°34'N,133°35'E
407	東引至温州灣	1906/07	全	***	26°20.0'N,119°25.0'E/28°10.0'N,122°16.5'E
407	東引島至温州灣	1936/02	全	1:300,000	26°20'N,119°25'E/28°10'N,122°35'E
408	雄勝灣至岩井埼	1899/10	1/2	***	38°25.5'N,141°21.0'E/38°50.6'N,141°43.5'E
408	三洲灣	1905/06	1/2	1:12,350	22°41'N,114°59'E
408	三洲澳	1935/05	1/2	1:12,350	22°41'N,114°59'E
409	灣竹洲至ブラザース角	1908/12	大全	1:12,150	22°19.0'N,114°00.9'E/22°23.3'N,114°09.0'E
409	灣竹洲至ブラザース角	1928/05	大全	1:12,150	22°19.0'N,114°00.7'E/22°23.2'N,114°08.9'E
409	灣竹洲至ブラザース角	1937/09	全	1:12,150	22°19.0'N,114°00.8'E/22°23.3'N,114°07.0'E
410	西江第三硯廠至梧州府	1899/03	全	***	23°07'N,111°47'E
410	西江第三硯廠至蒼梧(梧州)	1935/06	全	1:99,000	23°07'N,111°47'E
411	パラセル群島	1900/01	1/2	***	15°44'N,110°56'E/17°07'N,112°56'E
411	北河三水至韻州府 一名曲江	1915/03	全	1:109,280	23°07'N,112°54'E
411	北江 三水至韶州府	1925/03	全	1:109,280	23°07'N,112°54'E
411	北江 三水至曲江	1937/08	全	1:110,000	23°10'N,112°50'E
412	西江第二三洲至硯廠	1899/02	全	***	23°07'N,112°54'E
412	西江第二九江至硯廠	1937/09	全	1:107,000	23°10'N,112°50'E
413	ダイヤモンド角至ペララ島	1900/03	1/2	***	03°05'N,97°27'E/05°50'N,99°28'E
413-A	黃埔至廣東第一	1908/10	全	1:12,110	23°01.0'N,113°21.2'E/23°07.0'N,113°25.7'E
413-A	黃埔至廣東第一	1918/11	全	***	23°01.0'N,113°21.3'E/33°07.4'N,113°25.8'E
413-B	黃埔至廣東第二	1908/10	全	1:12,109	23°04.5'N,113°15.2'E
413-B	黃埔至廣東第二	1918/06	全	1:12,110	23°01.7'N,113°14.7'E/23°06.0'N,113°21.7'E
414	カビテ港	1899/11	1/2	1:20,279	14°28.9'N,120°54.9'E
414	廣東港	1908/03	全	1:6,000	23°06'N,113°16'E
414	廣東港	1926/09	全	1:6,000	23°06.3'N,113°12.7'E/23°07.4'N,113°16.1'E
414	廣東港	1936/10	全	1:6,000	23°05.2'N,113°12.6'E/23°07.4'N,113°16.1'E
415	珠江三角洲	1907/11	全	***	22°21.0'N,113°06.0'E/23°09.0'N,113°39.5'E
415	珠江三角洲	1914/05	全	***	23°21.0'N,113°05.5'E/23°09.0'N,113°39.5'E
415	珠江三角洲	1937/10	全	1:100,000	23°15'N,113°03'E/23°08'N,113°40'E
416	南了東水道	1905/04	全	1:15,300	22°14'N,114°09'E

所蔵目録 2 「旧版海図」(一般)

海図番号	資料名	刊行年	図積	縮尺	緯度経度
416	南了東水道	1936/07	全	1:15,300	22°11.7'N,114°04.1'E/22°17.1'N,114°12.9'E
417	アバーディーン港	1905/03	1/4	1:7,266	22°14'N,114°09'E
417	三都澳南部	1935/01	全	1:36,620	26°29.2'N,119°36.2'E/26°42.2'N,119°58.1'E
418	三都澳附近	1903/10	全	1:96,928	26°13.5'N,119°30.9'E/27°04.0'N,120°09.5'E
418	三都澳附近	1935/02	全	1:96,928	26°11.0'N,119°31.0'E/27°01.5'N,120°09.5'E
419-A	香港東部	1907/06	全	1:12,150	22°15.8'N,114°09.9'E/22°20.1'N,114°16.8'E
419-A	香港東部	1925/04	全	1:12,150	22°15.8'N,114°09.9'E/22°20.1'N,114°16.8'E
419-A	香港東部	1928/03	全	1:12,150	22°15.8'N,114°09.8'E/22°20.1'N,114°16.7'E
419-A	香港東部	1933/09	全	1:12,150	22°15.8'N,114°09.8'E/22°20.1'N,114°16.7'E
419-A	香港東部	1936/10	全	1:12,150	22°15.8'N,114°09.8'E/22°20.1'N,114°16.7'E
419-A	香港東部	1938/02	全	1:12,150	22°15.8'N,114°09.8'E/22°20.1'N,114°16.7'E
419-B	香港西部	1905/01	全	1:12,150	22°16.5'N,114°03.3'E/22°20.9'N,110°10.2'E
419-B	香港西部	1922/02	全	1:12,150	22°16.5'N,114°03.2'E/22°20.9'N,110°10.2'E
419-B	香港西部	1928/04	全	1:12,150	22°16.5'N,114°03.2'E/22°20.9'N,110°10.1'E
419-B	香港西部	1934/04	全	1:12,150	22°16.5'N,114°03.1'E/22°20.9'N,110°10.1'E
419-B	香港西部	1936/06	全	1:12,150	22°16.5'N,114°03.1'E/22°20.9'N,110°10.1'E
420	香港島	1896/06	全	***	22°10.6'N,114°02.0'E/22°20.6'N,114°18.3'E
420	アチエー頭至ダイヤモンド角	1900/11	全	—	05°30'N,96°00'E
420	香港島	1925/04	全	1:30,300	22°10.5'N,114°02.0'E/22°20.6'N,114°18.3'E
420	香港島	1937/02	全	1:30,300	22°10.5'N,114°01.7'E/22°20.8'N,114°18.3'E
421	香港附近	1903/06	全	***	21°46.5'N,113°31.0'E/22°23.5'N,114°31.2'E
421	香港附近	1926/09	全	1:108,440	21°46.5'N,113°31.1'E/22°23.5'N,114°31.2'E
421	香港附近	1928/03	全	1:108,440	21°46.5'N,113°31.0'E/22°23.5'N,114°31.2'E
421	香港附近	1930/01	全	1:108,440	21°46.5'N,113°31.0'E/22°23.5'N,114°31.2'E
421	香港附近	1931/06	全	1:108,440	21°46.5'N,113°31.0'E/22°23.5'N,114°31.2'E
421	香港附近	1932/10	全	1:108,440	21°46.5'N,113°31.0'E/22°23.5'N,114°31.2'E
421	香港附近	1936/11	全	1:108,440	21°46.5'N,113°31.0'E/22°23.5'N,114°31.2'E
422	香港	1903/10	全	1:6,080	22°16.5'N,114°08.6'E/22°18.7'N,114°11.8'E
422	香港	1919/04	全	1:6,080	22°16.5'N,114°08.6'E/22°18.7'N,114°12.0'E
422	香港	1920/09	全	1:6,080	22°16.5'N,114°08.6'E/22°18.7'N,114°12.0'E
422	香港	1925/04	全	1:6,080	22°16.5'N,114°08.5'E/22°18.7'N,114°12.0'E
422	香港	1928/04	全	1:6,080	22°16.5'N,114°08.4'E/22°18.7'N,114°12.0'E
422	香港	1934/04	全	1:6,080	22°16.5'N,114°08.4'E/22°18.7'N,114°11.8'E
422	香港	1935/07	全	1:6,080	22°16.5'N,114°08.4'E/22°18.7'N,114°11.8'E
423	珠江一名廣東河及西部支流	1902/12	大全	***	21°49.0'N,112°50.5'E/23°31.5'N,113°51.0'E
423	珠江一名廣東河及西部支流	1933/03	大全	1:160,000	21°49.0'N,112°50.5'E/23°31.5'N,113°52.0'E
423	珠江(廣東河)及西江	1937/10	全	1:200,000	21°45.0'N,112°46.0'E/23°29.5'N,114°00.0'E
424	珠江一名廣東河第二伶仃門洲至	1894/12	全	***	22°37.0'N,113°35.0'E/22°49.3'N,113°43.4'E
424	龍穴嘴至タイガー島	1908/12	全	1:24,220	22°37.3'N,113°34.2'E/22°37.3'N,113°49.7'E
425	珠江一名廣東河第三	1894/12	全	1:24,630	22°47.5'N,113°30.7'E/23°00.0'N,113°38.9'E
425	珠江一名廣東河第3	1930/10	全	1:24,630	22°48.0'N,113°28.9'E/23°01.0'N,113°38.2'E
426	珠江一名廣東河第四第2門洲	1894/12	全	***	22°59.5'N,112°50.1'E/23°07.5'N,113°33.3'E
426	珠江一名廣東河第四	1908/10	全	***	22°59.3'N,113°20.1'E/23°07.5'N,113°33.3'E
426	珠江一名廣東河第4	1930/09	全	1:24,630	22°59.3'N,113°18.8'E/23°07.8'N,113°32.8'E
427	珠江一名廣東河第五黃埔島及長	1905/05	全	***	23°01.2'N,113°09.1'E/23°09.2'N,113°21.1'E
427	珠江一名廣東河第五	1908/10	全	1:24,360	23°07'N,113°15'E
427	珠江一名廣東河第5	1918/09	全	1:24,360	23°07'N,113°15'E
428	シエン・ムン至トラ・コ島	1901/01	全	***	21°03.0'N,107°23.5'E/21°28.0'N,108°04.0'E
428	スターリング灣及附近	1908/01	大全	1:12,130	22°32'N,114°19'E
428	スターリング灣及附近	1943/10	大全	1:12,140	22°29.9'N,114°12.0'E/22°34.2'N,114°20.2'E
429	白河一名北京河	1905/05	大全	***	38°59'N,117°42'E
429	白河口附近(北京河)	1923/02	全	1:24,288	38°54.3'N,117°39.0'E/39°02.3'N,117°54.0'E
429	白河口附近(北京河)	1928/04	全	1:24,288	38°54.3'N,117°39.0'E/39°02.3'N,117°54.0'E
429	白河口附近(北京河)	1931/10	全	1:20,000	38°54.3'N,117°39.5'E/39°01.4'N,117°52.5'E
430	白河一名北京河第2葛沽至天津	1886/12	全	***	38°58'N,117°09'E/39°09'N,117°30'E
430	白河一名北京河大沽至天津	1923/05	全	1:31,160	38°58.7'N,117°09.2'E/39°09.8'N,117°40.0'E
431	カムラン灣及ブンロ灣	1900/04	1/2	1:196,175	11°45'N,108°53'E/12°53'N,109°43'E
431	敦頭灣バイアス灣三門泊地	1935/09	1/2	1:84,614	22°28.0'N,114°26.6'E/22°48.2'N,114°58.0'E
432	白河一名北京河第四	1895/07	全	1:31,500	39°55'N,116°46'E
432	上川島至碣石灣	1936/11	全	1:300,000	21°10'N,112°45'E/23°10'N,115°50'E
433	暹羅海灣 第5 灣島至オビ島	1900/12	全	1:292,000	08°13'N,103°26'E/10°43'N,105°06'E

所蔵目録 2 「旧版海図」(一般)

海図番号	資料名	刊行年	図積	縮尺	緯度経度
433	香港至大鵬灣	1908/11	全	***	22°03.0'N,114°09.8'E/22°37.3'N,114°33.5'E
433	香港至大鵬灣	1926/06	全	1:66,100	22°03.0'N,114°09.2'E/22°37.3'N,114°33.4'E
433	香港至大鵬灣	1936/10	全	1:66,100	22°03.0'N,114°09.2'E/22°37.3'N,114°33.4'E
434	暹羅海灣 第4 チクト島至湾島	1900/12	全	1:292,000	09°07'N,102°10'E/11°38'N,103°50'E
434	大鵬灣	1906/12	全	1:36,490	22°27'N,114°21'E
434	大鵬灣	1936/03	全	1:36,490	22°27'N,114°21'E
435	廈門内港	1896/02	1/2	1:11,675	24°26.8'N,118°04.1'E
435	アバーディーン港	1905/03	1/4	1:7,266	22°14.8'N,114°09.6'E
435	廈門内港	1907/05	全	1:4,850	24°26'N,118°04'E
435	廈門内港	1935/06	全	1:4,850	24°25.9'N,118°03.3'E/24°28.4'N,118°05.2'E
436	暹羅海灣 第2 タクト島至リアン	1901/01	全	1:292,000	12°00'N,99°41'E/14°00'N,101°02'E
436	廈門外港	1905/09	大全	1:12,140	24°24.0'N,119°00.2'E/24°28.3'N,118°07.7'E
436	廈門外港	1935/12	全	1:13,000	24°23.9'N,119°00.8'E/24°28.3'N,118°07.8'E
437	廈門港及附近	1883/03	1/2	***	24°26.8'N,118°04.1'E
437	廈門港及附近	1907/03	大全	***	24°15.5'N,117°59.8'E/24°28.4'N,118°26.9'E
437	廈門港附近	1936/02	全	1:36,300	24°15.5'N,117°59.6'E/24°28.2'N,118°20.6'E
438	菲律賓諸島諸島	1899/09	1/2	***	13°43.8'N,120°16.8'E
438	シェルター港及ロッキー港	1908/02	全	1:15,611	22°20.4'N,114°15.1'E
438	シェルター港及ロッキー港	1918/10	全	1:15,611	22°18.5'N,114°15.0'E/22°23.9'N,114°22.5'E
438	シェルター港及ロッキー港	1942/05	全	1:15,611	22°18.5'N,114°15.0'E/22°23.9'N,114°22.5'E
439	温州灣至菲山列島	1904/08	全	***	27°50.0'N,120°20.0'E/29°29.5'N,123°11.5'E
439	温州灣至舟山島	1936/08	全	1:300,000	27°35'N,120°55'E/30°20'N,123°05'E
440	マクスフィールド堆	1899/11	1/4	***	15°20'N,113°35'E/16°25'N,115°15'E
440	馬尾至閩侯	1910/04	1/2	1:22,859	25°59'N,119°26'E
440	馬尾至閩侯(福州府)	1935/03	1/2	1:22,640	25°58.6'N,119°18.1'E/26°04.3'N,119°27.0'E
440	馬尾至閩侯(福州府)	1937/05	全	1:22,640	25°56.2'N,119°15.5'E/26°04.3'N,119°28.5'E
441	茂浦港付近	1899/08	1/4	1:13,735	40°56.7'N,140°51.9'E
441	菲山列島至揚子江	1901/12	全	***	29°20'N,121°23'E/31°48'N,123°15'E
441	菲山列島至揚子江	1932/03	全	***	29°20'N,121°23'E/31°48'N,123°15'E
441	舟山島至揚子江	1936/03	全	1:300,000	29°54'N,120°35'E/31°46'N,123°45'E
441-B	杭州灣	1908/07	1/4	***	29°59'N,120°42'E/30°45'N,121°35'E
442	菲山列島至象山浦	1896/02	1/2	1:88,160	29°19.9'N,121°49.0'E/29°42.5'N,122°25.0'E
442	菲山列島至象山浦	1935/03	全	1:88,160	29°18.5'N,121°26.0'E/29°48.5'N,122°20.0'E
443	兄弟嶼至烏丘嶼	1900/06	大全	***	23°20'N,117°19'E/25°04'N,121°00'E
443	兄弟嶼至烏丘嶼	1908/10	全	***	24°15'N,118°15'E/25°03'N,120°12'E
443	南澎列島至烏丘嶼	1935/02	全	1:300,000	23°05'N,117°02'E/25°00'N,120°13'E
444	甬江附近	1906/05	全	1:12,120	29°59'N,121°43'E
444	甬江	1931/04	全	1:12,000	29°52.1'N,121°32.8'E/29°58.9'N,121°45.8'E
444	甬江	1934/07	全	1:12,000	29°52.1'N,121°32.8'E/29°58.9'N,121°45.8'E
445	温州港及附近	1894/07	全	***	27°41'N,120°35'E/28°04'N,121°17'E
445	ファン・ラン湾至安南海湾	1903/06	全	***	11°30'N,106°00'E/18°30'N,110°44'E
445	温州港及附近	1936/03	全	1:71,000	27°39.0'N,120°35.0'E/28°04.5'N,121°18.2'E
446	烏丘嶼至東引	1900/07	全	***	24°50'N,118°53'E/26°32'N,121°44'E
446	烏丘嶼至東引島	1934/11	全	1:300,000	24°40'N,118°53'E/26°33'N,122°06'E
447	キ・キク湾及付近沿岸	1902/09	1/2	***	15°09'N,108°36'E/15°32'N,109°09'E
447	羅星島錨地及附近	1905/02	1/2	1:14,600	25°57.5'N,119°25.9'E/26°01.6'N,119°30.0'E
447	羅星島錨地及附近	1922/06	1/2	1:14,500	25°57.5'N,119°25.7'E/26°01.8'N,119°30.0'E
447	閩江外門洲至羅星島錨地	1927/12	全	1:41,520	25°56'N,119°25'E/26°10'N,119°50'E
447	閩江外欄江沙至羅星島錨地	1935/07	全	1:41,520	25°56'N,119°25'E/26°10'N,119°50'E
448	海壇海峽	1898/10	全	1:72,000	25°32'N,119°37'E
448	婆羅北西岸 第4	1901/01	1/2	***	02°39'N,111°14'E/03°52'N,112°53'E
448	海壇海峽	1936/02	全	1:72,000	25°30'N,119°43'E/25°30'N,119°43'E
449	海壇海峽部	1897/06	全	1:24,230	25°25'N,119°42'E
449	婆羅北西岸 第5	1901/01	1/2	***	03°04'N,112°47'E/04°42'N,114°03'E
449	海壇海峽部	1935/01	全	1:24,230	25°24.1'N,119°35.0'E/25°37.1'N,119°44.6'E
450	婆羅北西岸 第3	1901/01	1/2	***	01°15'N,110°28'E/02°53'N,111°42'E
450	紅日、ラゲッド二島間之水道	1907/01	1/2	1:24,228	25°19'N,119°33'E
450	紅日島北方水道	1934/12	1/2	1:24,228	25°16.7'N,119°25.7'E/25°22.8'N,119°34.9'E
451	支那海諸島礁	1900/05	全	1:111,660	10°53'N,114°04'E
452	海南島南岸諸港灣	1900/07	1/2	***	18°12.8'N,109°43.5'E
452	海南島諸分圖	1936/09	全	1:36,320	20°03'N,110°19'E

所蔵目録 2 「旧版海図」(一般)

海図番号	資料名	刊行年	図積	縮尺	緯度経度
453	海口灣	1902/10	1/2	1:36,320	20°03'N,110°19'E
453	海口灣	1926/02	1/2	1:36,320	20°00.0'N,110°10.1'E/20°08.5'N,110°22.3'E
454	海南海峽	1895/02	全	1:145,280	19°40'N,109°31'E/20°30'N,119°18'E
454-A	海南海峽東部	1936/09	全	1:149,000	19°40'N,110°09'E/20°31'N,111°31'E
454-B	海南海峽西部	1936/10	全	1:149,000	19°31'N,109°00'E/20°22'N,110°21'E
455	クールペー港附近	1902/12	大全	***	20°35.0'N,106°58.0'E/21°06.5'N,107°38.5'E
456	チャム島	1902/03	1/2	1:47,000	15°57'N,108°29'E
457	海防付近	1902/11	全	***	20°32.0'N,106°20.5'E/20°57.0'N,107°01.0'E
457	西江第四梧州府至龍州府	1919/07	全	1:201,300	23°29'N,111°20'E
458	定海港及附近	1903/04	1/2	1:18,160	29°56'N,122°02'E
458	定海港及附近	1934/10	1/2	1:18,160	29°56.7'N,122°00.4'E/30°01.4'N,122°08.0'E
459	安南海湾諸港錨地	1902/05	1/2	***	20°54.4'N,110°32.1'E
459	温州港	1919/03	全	1:24,240	24°24.0'N,120°37.5'E/28°04.0'N,120°51.0'E
459	甌江(温州河)江口至温州港	1933/12	全	1:25,000	27°56.5'N,120°37.0'E/28°05.5'N,120°52.0'E
460	パラセル群島	1900/01	1/2	1:389,600	15°44.0'N,110°56.5'E/17°07.0'N,112°56.0'E
460	パラセル群島及マクルズフィールド	1921/09	全	1:334,850	15°00'N,110°56'E/17°10'N,115°34'E
460	西沙群島/マクルズフィールド堆	1926/11	全	1:389,600	15°00'N,110°56'E/17°10'N,115°34'E
460	西沙群島/マクルズフィールド堆	1936/10	全	1:389,600	15°00'N,110°56'E/17°10'N,115°34'E
461	忍耐岬及海豹島	1900/02	1/2	***	48°01'N,143°58'E/49°01'N,145°30'E
462	フェ河口/キン、ホン港一名シ、ナ	1903/03	1/2	1:20,280	16°32'N,107°37'E
463	銅さん港及浮頭灣	1883/06	1/2	***	23°46'N,117°36'E
463	枝幸至岩内	1900/09	全	1:	42°57'N,140°00'E/46°14'N,143°05'E
463	銅さん港及浮頭灣/虎頭さん、ク	1935/09	全	1:72,700	23°38'N,117°25'E/23°58'N,117°52'E
464	柴棍河一名ドン・ナイ河	1902/11	全	***	09°52'N,106°35'E/10°58'N,107°59'E
464	支那東岸諸分圖	1909/08	全	1:36,340	23°33'N,117°05'E
464	支那東岸諸分圖	1935/12	全	1:36,335	23°36'N,117°18'E
465	岩内錨地及付近	1900/03	1/2	1:16,201	42°59.2'N,140°31.0'E
465	支那海岸諸分圖	1906/06	1/2	1:36,330	23°54'N,117°51'E
466	泉州港	1894/07	1/2	***	24°49'N,118°41'E
467	圍頭及深滬灣	1883/05	1/2	***	24°26'N,118°29'E
467	圍頭及深滬灣	1935/02	全	1:73,000	24°09.0'N,118°19.5'E/24°46.5'N,118°46.5'E
468	フエン灣及ク・モン港	1902/11	1/2	***	13°22'N,109°15'E
469	香港至兄弟嶼	1902/03	全	***	22°00'N,114°00'E/23°45'N,117°44'E
469	大星簪岩至兄弟嶼	1936/08	全	***	21°50'N,114°45'E/23°47'N,117°55'E
470	大潭灣	1895/02	1/2	1:12,200	22°10.5'N,114°12.3'E/23°14.9'N,114°15.7'E
470	トロン島及カムプト附近	1902/10	全	1:151,000	09°30.0'N,103°42.0'E/10°44.5'N,104°32.5'E
470	大潭灣	1938/06	1/2	1:12,200	22°10.5'N,114°12.3'E/23°14.9'N,114°15.7'E
471	象山浦至甬江	1896/06	全	1:88,160	29°48'N,122°17'E
471	象山浦至甬江	1935/06	全	1:88,160	29°31'N,121°42'E/30°07'N,122°36'E
472	象山浦	1895/12	1/2	1:96,970	29°24.5'N,121°24.0'E/29°48.0'N,122°00.5'E
472	暹羅海灣 第3 リアント岬至クト島	1901/10	全	1:292,000	11°20'N,109°55'E/12°58'N,103°28'E
473	三門灣及石浦港	1895/10	1/2	***	28°53.5'N,121°29.5'E/29°15.6'N,122°06.0'E
473	三門灣及石浦港	1931/10	全	1:60,000	28°54.5'N,121°30.5'E/29°15.6'N,122°06.0'E
473	三門灣及石浦港	1934/11	全	1:60,000	28°53.5'N,121°29.5'E/29°15.6'N,122°06.0'E
474	コーシチヤン港	1901/10	1/2	1:13,442	13°10.0'N,100°47.1'E
474	南澳島	1909/07	1/2	***	23°11.0'N,116°46.0'E/23°36.0'N,117°21.5'E
474	南澳島附近	1936/02	全	1:100,000	23°07.0'N,116°44.8'E/23°41.5'N,117°41.5'E
475	汕頭港	1896/08	全	1:23,200	23°21'N,116°40'E
475	ラコン泊地至タネ角	1901/09	全	***	08°27'N,98°52'E/09°42'N,100°40'E
475	汕頭港	1935/09	全	1:23,200	23°14'N,116°48'E
475	汕頭港附近	1937/09	全	1:22,000	23°14.1'N,116°38.0'E/23°22.2'N,116°50.5'E
476	カバス島至ラコン泊地	1902/06	全	***	05°12'N,100°40'E/08°28'N,104°38'E
476	台州列島及附近	1932/12	全	1:45,000	28°20.7'N,121°43.7'E/28°37.0'N,121°59.5'E
476	台州列島及附近	1934/09	全	1:45,000	28°20.7'N,121°43.7'E/28°37.0'N,121°59.5'E
477	沙埕港	1895/04	1/2	***	27°09'N,120°24'E
477	魚山列島至韭山列島	1934/04	1/2	1:100,000	28°50'N,121°30'E/29°26'N,122°28'E
478	クアタン河口	1902/08	1/2	1:18,120	03°32.5'N,103°27.3'E
478	台州灣及椒江	1935/02	全	1:40,000	28°30'N,121°16'E/28°44'N,121°40'E
480	リオ海峽	1902/12	全	***	00°15.0'N,104°00.0'E/01°14.0'N,104°37.5'E
481	新嘉坡至チオマン島	1902/03	1/2	***	01°18.5'N,103°27.0'E/02°59.0'N,104°41.0'E
481-A	上海港第1	1934/07	全	1:10,000	31°17.0'N,121°29.3'E/31°24.9'N,121°33.5'E

所蔵目録 2 「旧版海図」(一般)

海図番号	資料名	刊行年	図積	縮尺	緯度経度
481-A	上海港第1	1935/03	全	1:10,000	31°17.0'N,121°29.3'E/31°24.9'N,121°33.5'E
481-B	上海港第2	1935/02	全	1:10,000	31°14.7'N,121°29.9'E/31°20.0'N,121°34.0'E
481-C	上海港第3	1935/03	全	1:10,000	31°08.6'N,121°26.7'E/31°15.8'N,121°30.9'E
482	新嘉坡海峡	1902/07	大	***	00°54'N,103°21'E/01°32'N,104°37'E
482	新嘉坡海峡	1915/08	大全	1:75,000	00°53.8'N,103°21.0'E/01°32.0'N,104°37.0'E
482	崇明島南側	1933/10	全	1:72,756	31°22'N,120°58'E/31°47'N,121°40'E
482	崇明島南側	1935/05	全	1:75,000	31°22'N,120°55'E/31°48'N,121°40'E
482	崇明島南側	1937/06	全	1:75,000	31°22'N,120°55'E/31°48'N,121°40'E
483	ツリアン・スギ及チヨムボル諸海	1902/03	1/2	***	00°29.0'N,103°27.0'E/00°57.0'N,104°05.5'E
483	ツリアン・スギ及チヨムボル諸海	1902/03	1/2	***	00°29'N,103°27'E/00°56'N,104°05'E
483	狼山灣及附近	1933/06	全	1:75,000	32°39.0'N,120°31.0'E/32°04.5'N,121°14.0'E
483	通州水道及附近	1935/05	全	1:75,000	31°39.0'N,120°31.0'E/32°04.5'N,121°14.0'E
483	通州水道及附近	1937/06	全	1:75,000	31°39.0'N,120°31.0'E/32°04.5'N,121°14.0'E
484	ペラク河附近	1902/05	1/2	1:71,765	04°00'N,100°42'E
484	江陰附近	1933/08	全	1:75,000	31°46.5'N,119°59.0'E/32°12.0'N,120°42.0'E
484	江陰附近	1935/03	全	1:75,000	31°46.5'N,119°59.0'E/32°12.0'N,120°42.0'E
484	江陰附近	1937/05	全	1:75,000	31°46.5'N,119°59.0'E/32°12.0'N,120°42.0'E
485	デンデン諸島及水道	1903/02	全	1:24,180	04°13'N,100°34'E
485	呉淞錨地	1934/07	1/2	1:25,000	31°22.0'N,121°26.6'E/31°28.0'N,121°37.4'E
485	呉淞錨地	1935/03	1/2	1:25,000	31°22.0'N,121°26.6'E/31°28.0'N,121°37.4'E
485	呉淞錨地	1937/07	1/2	1:25,000	31°22.0'N,121°26.6'E/31°28.0'N,121°37.4'E
486	ペナン港	1903/03	全	1:50,387	05°24.5'N,100°20.7'E
486	長塗港及附近	1934/10	1/2	1:72,700	30°15'N,122°15'E
487	ペララ島至ラチヤド岬	1901/05	全	***	02°10'N,99°21'E/03°51'N,101°53'E
487	九江及附近	1914/11	全	1:12,122	29°56.4'N,121°32.4'E/30°21.7'N,121°53.6'E
487	杭州灣南東部	1931/05	全	1:50,000	29°56.0'N,121°32.4'E/30°21.7'N,121°54.5'E
487	杭州灣南東部	1934/09	全	1:50,000	29°56.0'N,121°32.4'E/30°21.7'N,121°54.5'E
488	ブタン群島至ペララ島	1902/05	大全	***	03°44'N,98°52'E/06°40'N,100°52'E
488	南京港及附近	1923/06	全	1:9,600	32°04.0'N,118°43.0'E/32°07.7'N,118°46.5'E
488	南京港	1937/10	全	1:9,600	32°03.5'N,118°41.9'E/32°08.4'N,118°45.7'E
489	クラン河口	1900/11	1/2	1:7,480	03°00.1'N,101°23.4'E
489	揚子江口	1907/01	全	***	30°02'N,121°27'E/31°31'N,122°17'E
489	揚子江口	1907/05	全	***	30°02'N,121°27'E/31°31'N,122°17'E
489	揚子江口	1915/05	全	***	31°02.0'N,121°27.0'E/31°32.0'N,122°17.5'E
489	杭州灣及附近	1922/02	全	1:120,436	30°16.0'N,120°55.0'E/30°56.5'N,122°10.0'E
489	杭州灣及附近	1935/08	全	1:120,550	30°15.5'N,120°55.0'E/30°56.5'N,122°10.0'E
489	杭州灣及附近	1935/08	全	1:120,550	30°16.0'N,120°55.0'E/30°57.0'N,122°11.5'E
490	揚子江南方附近	1897/03	全	1:146,300	30°03.0'N,121°41.5'E/30°53.0'N,123°10.0'E
490	揚子江南方附近	1931/11	全	1:146,300	30°03.0'N,121°41.5'E/30°53.0'N,123°10.0'E
490	揚子江南方附近	1935/05	全	1:146,300	30°03.0'N,121°41.5'E/30°53.0'N,123°10.0'E
491	揚子江口附近	1899/04	全	***	30°44'N,121°26'E/31°34'N,122°55'E
491	揚子江口附近	1918/12	全	***	30°48.5'N,121°27.0'E/31°34.0'N,122°42.0'E
491	揚子江口附近	1921/09	全	1:119,300	30°48.5'N,121°27.0'E/31°34.0'N,122°42.0'E
491	揚子江口附近	1925/09	全	1:119,600	30°48.5'N,121°26.0'E/31°34.0'N,122°42.0'E
491	揚子江口附近	1928/10	全	1:119,600	30°48.5'N,121°26.0'E/31°34.0'N,122°42.0'E
491	揚子江口附近	1931/03	全	1:119,600	30°48.5'N,121°26.0'E/31°34.0'N,122°42.0'E
491	揚子江口附近	1934/02	全	1:119,600	30°48.5'N,121°26.0'E/31°34.0'N,122°42.0'E
491	揚子江附近	1940/02	全	1:119,600	30°48.5'N,121°26.0'E/31°34.0'N,122°42.0'E
491	揚子江附近	1944/06	全	1:120,000	30°48.5'N,121°27.0'E/31°34.0'N,122°42.0'E
492	揚子江口南方近海諸分圖	1914/06	全	1:12,310	30°33.3'N,122°14.7'E/30°47.9'N,122°35.5'E
492	八格列島/アラクリチー錨地	1934/09	1/2	1:72,700	30°32.8'N,122°14.7'E/30°47.8'N,122°35.6'E
493	揚子江上海至南京	1900/09	全	***	31°13.2'N,118°39.0'E/32°21.0'N,121°34.0'E
493	揚子江上海至南京	1932/09	全	1:155,000	31°12'N,118°42'E/32°25'N,121°34'E
494	揚子江南京至東流	1900/08	全	***	31°11.9'N,118°07.6'E
494	揚子江南京至東流	1915/02	全	***	30°02.0'N,116°47.0'E/32°09.0'N,118°50.0'E
494	揚子江東流至漢口	1915/02	全	1:151,000	31°30'N,118°30'E
495	揚子江東流至漢口	1901/03	全	1:151,000	29°37.6'N,114°16.0'E/30°45.0'N,116°55.4'E
495	揚子江東流至漢口	1932/09	全	1:155,000	29°37.6'N,114°16.0'E/30°45.0'N,116°55.4'E
496	揚子江漢口至コンプトン直路	1900/12	全	***	29°19.0'N,112°11.0'E/30°38.5'N,114°18.0'E
496	揚子江漢口至コンプトン直路	1935/09	全	1:155,000	29°24'N,112°12'E/30°38'N,114°21'E
497	揚子江コンプトン直路至奉節(夔)	1902/04	全	***	30°00'N,112°00'E

所蔵目録 2 「旧版海図」(一般)

海図番号	資料名	刊行年	図積	縮尺	緯度経度
497	揚子江コンプトン直路至夔州府	1919/09	全	***	30°14.0'N,109°27.0'E/31°05.7'N,112°26.5'E
497	揚子江上流岳州府至夔州府	1936/09	全	1:155,000	29°42'N,109°27'E/31°06'N,112°38'E
498	揚子江諸分図	1909/06	全	1:36,379	32°04'N,120°37'E
498	揚子江諸分図	1910/07	全	—	32°04'N,120°37'E
498	漢水漢口至安陸府	1914/09	1/2	***	30°34'N,114°17'E
499	ラチャド岬至ウンダン島	1901/02	1/4	***	02°11.6'N,102°15.0'E
499	漢口	1904/07	全	1:12,940	30°34'N,114°20'E
499	漢口	1925/01	全	1:12,000	30°34'N,114°17'E
499	漢口港	1937/12	全	1:12,000	30°34'N,114°17'E
500	揚子江諸分圖第一	1910/07	全	1:9,093	30°33'N,114°37'E
500	上海港附近	1936/03	全	1:35,000	31°08.7'N,121°23.0'E/31°27.0'N,121°37.0'E
501	揚子江諸分圖第二	1903/05	1/2	1:12,100	29°26'N,113°11'E
501	城陵直路、磨盤石	1927/09	1/2	1:12,100	29°26'N,113°08'E
502	揚子江諸分圖第三	1909/07	1/2	***	30°44.4'N,111°18.6'E
502	揚子江諸分圖第三	1918/11	1/2	1:12,100	30°25'N,111°27'E
503	揚子江諸分圖第四	1904/06	全	1:12,100	32°14.2'N,119°29.2'E
503	揚子江諸分圖第四	1907/10	全	1:12,310	32°12'N,119°26'E
504	揚子江諸分圖第五	1909/07	1/2	***	31°21.1'N,118°22.8'E
504	揚子江諸分圖第五	1909/07	1/2	1:15,800	31°21'N,118°22'E
504	揚子江諸分圖第五	1920/03	1/2	1:15,800	31°21'N,118°22'E
505	鄱陽湖	1915/01	全	***	28°20'N,115°17'E/29°48'N,117°09'E
506	湘江第一	1904/06	全	1:36,359	29°33'N,113°04'E
506	湘江第一	1908/10	全	1:36,359	29°33'N,113°04'E
506	湘江第一	1923/03	全	1:36,359	29°33'N,113°04'E
506-A	湘江第1	1935/10	全	1:36,360	29°20'N,113°04'E
506-B	湘江第2	1935/06	全	1:36,360	29°00'N,112°59'E
507	湘江第二	1904/06	全	1:36,359	28°20'N,112°37'E
507	湘江第二	1923/03	全	1:36,359	28°20'N,112°37'E
507-A	湘江第4	1935/09	全	1:36,360	27°53'N,112°56'E
507-B	湘江第3	1935/10	全	1:36,360	28°12'N,112°58'E
508	モツオ島至ツルノ角	1903/05	1/2	***	01°10'N,121°40'E
508	沅江第一	1904/07	全	1:36,360	28°37'N,112°18'E
508	沅江第1	1935/10	全	1:36,360	28°51'N,112°23'E
509	コ克蘭上陸所	1900/10	1/8	1:18,200	36°50.5'N,121°45.8'E
509	沅江第二	1904/07	全	1:36,360	28°37'N,112°18'E
509	沅江第2	1935/09	全	1:36,360	28°57'N,112°18'E
510	湘江諸分圖	1904/07	1/2	1:7,274	28°52'N,112°44'E
510	湘江諸分圖	1936/05	全	1:20,000	28°12'N,112°58'E
511	洞庭湖及湘江	1906/06	全	***	26°45'N,111°24'E/29°57'N,113°48'E
511	洞庭湖及湘江	1919/06	全	***	26°45'N,111°24'E/29°57'N,113°48'E
511	洞庭湖及湘江	1923/03	全	1:358,400	26°47'N,111°25'E/29°52'N,113°45'E
511	洞庭湖及湘江	1936/10	全	1:358,400	26°45'N,111°24'E/29°56'N,113°48'E
512	沅江(常德水路)第3	1906/06	全	1:36,365	29°04'N,112°02'E
512	沅江第三	1906/06	全	1:36,365	29°04'N,112°02'E
512	沅江第3	1935/09	全	1:36,360	28°57'N,112°18'E
513	マラムパヤ浦	1903/05	全	1:48,380	10°52.2'N,119°22.9'E
513	サンデー島至南嘴	1906/06	全	1:36,360	29°10'N,112°20'E
513	天生洲至南嘴	1935/08	全	1:36,360	29°04'N,112°18'E
514	岳州至南嘴	1906/06	全	1:72,729	
514	岳州至南嘴	1912/02	全	1:72,729	29°33'N,113°04'E
514	岳陽至南嘴	1936/08	全	1:72,730	29°20'N,113°03'E
515	宜昌至重慶第二十二	1925/10	1/2	***	30°54'N,110°52'E
515	資江	1935/10	全	1:36,360	28°37'N,112°21'E
515-A	上揚子江宜昌至重慶第一	1918/12	1/2	1:36,369	29°29.7'N,106°31.0'E/31°03.5'N,111°18.5'E
515-B	上揚子江宜昌至重慶第二	1918/12	1/2	1:36,369	30°54'N,110°52'E
515-C	上揚子江宜昌至重慶第三	1918/12	1/2	1:36,369	31°00'N,110°40'E
515-D	上揚子江宜昌至重慶第四	1918/12	1/2	1:36,369	31°03'N,110°18'E
515-E	上揚子江宜昌至重慶第五	1918/12	1/2	1:36,369	31°00'N,109°50'E
515-F	上揚子江宜昌至重慶第六	1919/02	1/2	1:36,369	31°00'N,109°22'E
515-G	上揚子江宜昌至重慶第七	1919/02	1/2	1:36,369	30°57'N,108°54'E
515-H	上揚子江宜昌至重慶第八	1919/03	1/2	1:36,369	30°52'N,108°32'E

所蔵目録 2 「旧版海図」(一般)

海図番号	資料名	刊行年	図積	縮尺	緯度経度
515-I	上揚子江宜昌至重慶第九	1919/04	1/2	1:36,369	30°42'N,108°21'E
515-J	上揚子江宜昌至重慶第十	1919/03	1/2	1:36,369	30°24'N,108°10'E
515-K	上揚子江宜昌至重慶第十一	1919/03	1/2	1:36,369	30°08'N,107°57'E
515-L	上揚子江宜昌至重慶第十二	1919/03	1/2	1:36,369	29°54'N,107°44'E
515-M	上揚子江宜昌至重慶第十三	1919/03	1/2	1:36,369	29°52'N,107°30'E
515-N	上揚子江宜昌至重慶第十四	1919/03	1/2	1:36,369	29°44'N,107°16'E
515-O	上揚子江宜昌至重慶第十五	1919/03	1/2	1:36,369	29°46'N,107°03'E
515-P	上揚子江宜昌至重慶第十六	1919/04	1/2	1:36,369	29°40'N,106°50'E
515-Q	上揚子江宜昌至重慶第十七	1919/04	1/2	1:36,369	29°34'N,106°38'E
516	嘉陵江一名重慶小河	1918/12	1/2	1:146,610	29°32.5'N,105°57.0'E/31°38.0'N,106°36.0'E
517	ウルガン灣一名バノグ	1902/07	1/2	1:29,000	10°06'N,118°46'E
517	パラワン島西岸諸港泊地	1922/08	全	***	10°06'N,118°46'E
518	セント・ポールス灣至エマーゼン	1903/03	全	1:72,500	10°29'N,119°05'E
519	上揚子江重慶至屏山縣第一	1919/01	1/2	1:50,000	29°32'N,106°31'E
519-B	上揚子江重慶至屏山縣第二	1919/01	1/2	1:50,000	29°18'N,106°06'E
519-C	上揚子江重慶至屏山縣第三	1919/01	1/2	1:50,000	29°07'N,105°46'E
519-D	上揚子江重慶至屏山縣第四	1919/01	1/2	1:50,000	38°49'N,104°56'E
519-E	上揚子江重慶至屏山縣第五	1919/01	1/2	1:50,000	28°47'N,104°32'E
519-F	上揚子江重慶至屏山縣第六	1919/01	1/2	1:50,000	28°25'N,104°02'E
519-G	上揚子江重慶至屏山縣第七	1919/01	1/2	1:50,000	28°41'N,104°02'E
520-A	岷江叙州至成都府第一	1919/02	1/2	1:50,000	28°47'N,104°38'E
520-B	岷江叙州至成都府第二	1919/02	1/2	1:50,000	29°02'N,104°02'E
520-C	岷江叙州至成都府第三	1919/02	1/2	1:50,000	29°33'N,103°42'E
520-D	岷江叙州至成都府第四	1919/02	1/2	1:50,000	30°31'N,103°50'E
521	スピク港及シラングイン港	1903/04	1/2	***	14°46'N,120°13'E
522	電白港至澳門	1912/03	全	1:300,000	20°31'N,111°02'E/22°15'N,113°56'E
522	電白港至マカオ港	1936/08	全	1:300,000	20°20'N,111°00'E/22°20'N,114°10'E
522	香港至海口港	1945/01	全	1:500,000	19°30'N,110°00'E/22°30'N,114°25'E
523	菲律賓諸島諸港 第3	1903/04	全	***	11°46.1'N,124°52.5'E
523	重慶港	1919/03	全	1:7,180	29°33'N,106°34'E
525	セレベス海東部	1903/08	全	1:730,000	00°50'N,123°30'E/07°20'N,127°50'E
525-A	支那海北部西區	1904/12	全	***	11°20'N,105°50'E/24°00'N,114°30'E
525-A	支那海北部西區	1927/01	全	***	11°20'N,105°50'E/24°00'N,114°30'E
525-B	支那海北部東區	1908/03	全	***	11°20'N,113°20'E/24°00'N,122°00'E
526	廣州灣附近	1904/12	全	1:40,360	20°54'N,110°35'E
526	廣州灣附近	1931/01	全	1:40,360	20°44.6'N,110°25.7'E/21°06.2'N,110°40.9'E
526	廣州灣附近	1933/02	全	1:50,000	20°45.0'N,110°29.0'E/21°11.0'N,110°47.7'E
527	菲律賓諸島諸港 第4	1903/05	1/2	***	12°53.3'N,123°53.3'E
527	マツシエー河	1906/03	全	1:40,360	21°11'N,110°23'E
527	廣州灣	1932/11	全	1:25,000	21°03.3'N,110°20.0'E/21°12.2'N,110°33.9'E
528	電白港	1914/10	1/2	***	21°24'N,111°15'E
528	電白港	1938/04	1/2	1:28,000	21°26'N,111°14'E
529	支那海南部西區	1914/04	全	***	01°00'S,103°00'E/12°30'N,111°50'E
529-A	支那海南部東區	1904/10	全	1:1,550,000	01°00'S,111°00'E/12°30'N,119°50'E
529-A	支那海南部東區	1925/04	全	1:	01°00'S,111°00'E/12°30'N,119°50'E
529-A	支那海南部東區	1925/12	全	1:1,550,000	01°00'S,111°00'E/12°30'N,119°50'E
529-B	支那海南部西區	1904/10	全	***	01°00'S,103°00'E/12°30'N,111°50'E
530	プラタス礁及プラタス島	1883/06	1/2	1:72,000	20°31'N,116°32'E/20°49'N,116°59'E
530	東沙島	1935/11	1/2	1:72,000	20°31'N,116°32'E/20°49'N,116°59'E
531	プジャガ灣	1902/12	1/2	1:42,800	06°56.1'N,126°14.1'E
531	シブコ灣北岸	1904/02	大全	***	04°00'N,118°06'E/04°33'N,119°08'E
531	シブコ灣北東部	1937/09	全	1:97,000	04°00'N,118°14'E/04°33'N,119°05'E
532	デント港	1904/11	1/4	1:24,185	05°15.9'N,119°15.1'E
532	デント港タワオ泊地	1912/12	1/2	1:24,190	04°12.7'N,117°52.2'E/05°19.0'N,119°19.2'E
532	デント港タワオ泊地	1938/04	1/2	1:24,190	04°12.7'N,117°52.2'E/05°19.0'N,119°19.2'E
533	ボンガオ錨地	1904/11	1/2	1:72,557	05°00.6'N,119°44.8'E
533	ボンガオ錨地及附近	1919/03	1/2	***	04°46.0'N,119°42.0'E/05°19.0'N,120°06.5'E
534	サン・ペドロ灣至リブカン諸島	1903/11	全	***	11°06'N,124°33'E/11°57'N,125°07'E
534	ボルネオ東岸諸灣及諸錨地	1904/12	1/2	***	01°07'N,118°51'E
534	ボルネオ東岸諸灣及諸錨地	1919/05	1/2	***	00°45'N,118°01'E
534	ボルネオ東岸諸灣及諸錨地	1925/09	全	1:200,970	01°28'N,118°32'E

所蔵目録 2 「旧版海図」(一般)

海図番号	資料名	刊行年	図積	縮尺	緯度経度
534	ボルネオ東岸諸灣及諸錨地	1938/02	全	1:100,000	00°41'N,117°40'E/01°21'N,118°12'E
535	カガヤンスル及附近諸島	1904/11	1/2	1:72,500	07°00'N,118°26'E
536	セブ港	1903/10	全	1:24,190	10°17.6'N,123°54.2'E
536	シマタハン河及セルドン河	1913/01	全	1:24,380	04°11.5'N,117°29.7'E/04°20.0'N,117°42.3'E
536	セルドン河及シマタハン河	1938/09	全	1:24,380	04°11.5'N,117°26.3'E/04°20.0'N,117°42.3'E
537	パナン至モツオ島	1903/07	全	***	00°40'N,129°39'E/01°08'N,124°05'E
538	サンダカン港	1904/12	1/2	1:86,600	05°50.4'N,118°07.2'E
538	サンダカン港	1913/11	全	1:16,110	05°46.7'N,118°02.3'E/05°52.3'N,118°10.9'E
538	サンダカン港	1937/05	全	1:16,110	05°46.7'N,118°02.5'E/05°52.3'N,118°11.0'E
539	チラムタ港至ツラデンギ角	1903/07	全	***	00°06'N,121°04'E/00°59'N,122°23'E
540	シラム港	1904/11	全	1:17,330	04°57'N,118°12'E
540	シラム港	1938/07	全	1:17,330	04°53.7'N,118°09.6'E/04°59.9'N,118°19.0'E
541	ガヤ灣至サンダカン港	1904/12	全	1:290,240	05°38'N,116°00'E/07°18'N,118°32'E
541	ガヤ灣至サンダカン港	1925/04	全	1:290,240	05°38'N,116°00'E/07°18'N,118°32'E
541	ガヤ灣至サンダカン港	1938/02	全	1:290,240	05°38'N,116°00'E/07°18'N,118°32'E
542	タガナク島至タウイタウイ島	1904/12	全	***	04°57'N,118°07'E/06°06'N,120°01'E
542	サンダカン港至タウイタウイ島	1933/01	全	1:235,000	04°50'N,117°55'E/06°10'N,120°02'E
543	ジェッセルトン港	1906/08	1/2	1:8,090	05°59'N,116°04'E
543	ジェッセルトン港	1919/09	1/2	1:8,090	05°59'N,116°04'E
543	アビ港	1937/08	1/2	1:8,090	05°58.5'N,116°03.4'E/06°01.2'N,116°05.5'E
544	セサジャブ河及ブルンガン河	1922/03	全	1:145,108	02°45'N,117°11'E/03°50'N,118°02'E
544	セサジャブ河及ブルンガン河	1925/04	全	1:145,100	02°45'N,117°11'E/03°50'N,118°02'E
544	ブルンガン河及セサヤブ河	1937/12	全	1:145,000	02°45'N,117°11'E/04°00'N,118°02'E
545	ベラウ河	1921/03	全	1:39,600	02°10'N,117°29'E
545	ベラウ河	1926/11	全	1:40,000	02°10'N,117°29'E
546	ベラウ河口附近	1922/09	1/2	1:123,700	01°46'N,117°41'E/02°16'N,118°23'E
546	ベラウ河口附近	1926/08	1/2	1:123,700	01°46'N,117°41'E/02°16'N,118°23'E
546	ベラウ河諸分圖	1933/10	全	1:123,700	01°46'N,117°44'E/02°16'N,118°28'E
547	セピカト角至マンカリハット角	1922/09	全	1:243,300	00°58'N,117°43'E/02°58'N,119°06'E
547	セピカト角至マンカリハット角	1927/02	全	1:243,300	00°58'N,117°43'E/02°58'N,119°06'E
548	マンカリハット角至サンタン角	1917/06	全	***	00°07'S,117°15'E/01°15'N,119°19'E
548	サンタン角至マンカリハット角	1937/09	全	1:250,000	00°10'S,117°20'E/01°15'N,119°30'E
549	バシラン海峡	1904/07	全	***	06°36'N,121°46'E/07°01'N,122°24'E
551	バラムバンガン島及バラバック島	1904/12	全	1:40,000	07°15.3'N,116°57.5'E/08°07.3'N,117°06.0'E
551	バラムバンガン島及バラバック島	1922/06	全	1:40,000	07°15.3'N,116°57.5'E/08°07.3'N,117°06.0'E
552	タムベラン群島	1903/05	全	***	00°35'N,107°12'E/01°15'N,107°38'E
553	ミットフォード港	1901/10	1/2	1:12,510	07°08.7'N,117°06.5'E
553	ミットフォード港	1906/09	1/2	1:14,512	07°08'N,117°06'E
554	バラバック海峡	1902/11	全	1:150,000	06°57.5'N,116°42.0'E/08°14.5'N,117°32.4'E
554	バラバック海峡	1923/04	全	1:150,000	06°57.5'N,116°42.0'E/08°14.5'N,117°32.4'E
554	バラバック海峡	1937/11	全	1:150,000	06°56'N,116°41'E/08°15'N,117°34'E
555	スル叢島及ボルネオ北東岸	1904/06	全	1:730,000	03°07'N,117°25'E/07°18'N,123°55'E
556	サムバー角至ベラス・バサー角	1913/09	大全	***	03°50'S,109°10'E/01°45'S,110°19'E
556	サムバー角至ベラス・バサー角	1927/11	大全	1:200,000	03°50'S,109°10'E/01°45'S,110°19'E
556	サムバー角至ベラス・バサー角	1938/11	全	1:250,000	03°55'S,108°50'E/01°45'S,110°21'E
557	シブコ湾北湾	1904/02	大	***	04°00.0'N,118°06.0'E/04°33.5'N,119°08.0'E
558	ランカヤン至サンダカン港	1904/07	全	***	05°39.0'N,117°50.0'E/06°33.5'N,118°23.5'E
558	ランカヤン至サンダカン港	1937/11	全	1:97,000	05°43.0'N,117°50.0'E/06°33.5'N,118°23.5'E
559	ダーベル灣	1904/05	大全	***	04°30.0'N,118°04.0'E/05°03.5'N,119°05.0'E
559	ダーベル灣	1915/12	大全	***	04°30.0'N,118°04.0'E/05°03.5'N,119°05.0'E
559-A	ダーヴェル灣西部	1937/11	全	1:97,000	04°29.0'N,118°04.0'E/05°03.5'N,118°53.0'E
559-B	ダーヴェル灣東部	1937/12	全	1:97,000	04°30'N,118°42'E/05°05'N,119°32'E
559-B	ダーヴェル灣東部	1940/04	全	1:97,000	04°30'N,118°42'E/05°05'N,119°32'E
560	マルツ灣	1910/03	全	1:72,600	06°29.0'N,116°44.0'E/07°06.5'N,117°08.5'E
560	マルツ灣	1935/06	大全	1:72,600	06°29.0'N,116°44.0'E/07°06.5'N,117°08.5'E
561	マラワレ島至ランカヤン	1904/05	全	***	06°30.0'N,117°12.0'E/07°03.5'N,118°03.0'E
561	マラワレ水道至マルチェサ灣附近	1922/12	全	1:97,000	06°30.0'N,117°12.0'E/07°03.5'N,118°03.0'E
561	マラワレ水道至ランカヤン	1937/06	全	1:97,000	06°30.0'N,117°12.0'E/07°03.5'N,118°02.5'E
562	婆羅第三	1901/01	1/2	***	01°15'N,110°29'E/02°53'N,111°29'E
562	アビ角至シリク角	1938/02	全	1:350,000	01°15'N,108°42'E/03°15'N,111°42'E
563	婆羅第三サラワク河至シリク岬	1901/01	1/2	***	02°39'N,111°14'E/03°52'N,112°53'E

所蔵目録 2 「旧版海図」(一般)

海図番号	資料名	刊行年	図積	縮尺	緯度経度
563	婆羅第四サラワク河至シリク岬	1927/05	1/2	1:293,000	02°39'N,111°15'E/03°52'N,112°53'E
563	シルク角至バラム角	1937/11	全	1:350,000	02°40'N,111°02'E/04°42'N,114°02'E
564	クダト港	1901/10	1/4	1:24,430	06°53'N,116°51'E
564	ボルネオ諸分圖	1909/09	全	1:24,188	06°51.0'N,116°46.2'E/06°54.9'N,116°52.9'E
565	羅波第五	1901/01	1/2	***	03°04'N,112°47'E/04°42'N,114°02'E
565	タタウ角至バラム角	1931/10	1/2	1:292,500	03°04'N,112°48'E/04°42'N,114°02'E
565	タタウ角至バラム角	1936/01	1/2	1:292,500	03°04'N,112°48'E/04°42'N,114°02'E
566	アムボン灣	1901/10	1/2	***	06°18.6'N,116°18.8'E
566	アムボン灣及ウスカン灣	1913/04	全	1:18,200	06°16.0'N,116°14.8'E/06°25.4'N,116°21.1'E
566	アンボン灣及ウスカン灣	1937/07	全	1:18,200	06°16.0'N,116°14.8'E/06°25.4'N,116°21.1'E
567	婆羅北西岸第8	1901/11	全	***	06°17'N,115°30'E/07°05'N,116°46'E
567	アムボン灣至サムパンマンギオ	1901/11	全	—	06°17'N,115°29'E/07°05'N,116°46'E
567	アムボン灣至サムパンマンギオ	1914/04	全	***	06°16.5'N,115°30.0'E/07°07.0'N,116°46.8'E
567	アンボン灣至サムパンマンギオ角	1937/11	全	1:200,000	06°10'N,115°04'E/07°20'N,116°47'E
568	ダムビル角至ガヤ頭包有ガヤ島	1908/08	全	1:29,023	05°53.8'N,115°58.4'E/06°06.8'N,116°06.6'E
568	ダムビル角至ガヤ頭包有ガヤ島	1937/11	全	1:29,023	05°52.8'N,115°58.5'E/06°07.7'N,116°08.7'E
569	婆羅北西岸第七	1901/10	全	***	05°31'N,115°10'E/06°20'N,116°24'E
569	ノン角至アムボン灣	1911/02	大全	1:200,000	05°30'N,114°48'E/06°20'N,116°24'E
569	ノン角至アムボン灣	1926/06	大全	1:146,470	05°30'N,114°48'E/06°20'N,116°24'E
569	ラブアン至アンボン灣	1937/10	全	1:200,000	05°15'N,114°40'E/06°25'N,116°24'E
570	ブルニ河	1901/10	1/2	***	04°52.7'N,114°55.3'E
570	ブルニ灣及附近	1916/10	全	***	04°46.0'N,114°59.5'E/05°38.0'N,115°38.0'E
570	ブルネイ灣及附近	1937/07	全	1:100,000	04°46.0'N,114°59.0'E/05°38.5'N,115°38.0'E
571	ムアラ港及ブルニ河附近	1903/11	全	1:31,140	05°01'N,115°04'E
571	ムアラ港及ブルネイ河附近	1932/02	全	1:31,140	05°01'N,115°04'E
571	ムアラ港及ブルネイ河附近	1937/10	全	1:31,140	05°01'N,115°04'E
572	ビクトリア港	1901/07	1/2	1:12,160	05°16.6'N,115°15.2'E
572	ビクトリア港	1901/10	1/2	1:12,160	05°16.6'N,115°15.3'E
572	ビクトリア港	1914/05	1/2	1:12,500	05°16'N,115°14'E
572	ヴィクトリア港	1937/09	1/2	1:12,500	05°13.8'N,115°13.8'E
573	ラブアン島	1901/10	1/2	***	05°12.1'N,115°08.8'E
573	ラブアン島	1907/06	1/2	***	05°16.5'N,115°15.2'E
573	ミリ錨地	1926/05	全	1:18,140	04°21.3'N,113°54.8'E/04°30.9'N,114°01.1'E
573	ミリ錨地	1933/12	全	1:18,140	04°21.3'N,113°54.5'E/04°30.9'N,114°00.7'E
574	ボルネオ第六バラム角至ノン角	1901/10	全	***	04°33'N,113°46'E/06°11'N,115°37'E
574	バラム角至ノン角	1927/03	大全	1:200,000	04°31'N,113°36'E/05°40'N,115°38'E
574	バラム角至ノン角	1935/11	大全	1:200,000	04°31'N,113°36'E/05°40'N,115°38'E
574	バラム角至ラブアン	1937/11	全	1:200,000	04°31'N,113°45'E/05°40'N,114°30'E
575	サラワク河	1901/12	全	1:72,190	01°29'N,110°08'E/01°54'N,110°45'E
576	ボルネオ第二アピ角至サラワク	1902/12	1/2	1:267,500	01°20'N,109°20'E/02°26'N,110°49'E
576	サラワク河	1939/10	全	1:25,000	01°32.5'N,110°19.9'E/01°46.0'N,110°34.0'E
577	ナツ諸島諸分圖	1910/05	全	1:1,074,900	04°32.0'N,107°51.0'E/04°48.5'N,108°05.5'E
577	ナツナ諸島諸分圖	1938/06	全	1:107,500	04°31.0'N,107°51.0'E/04°49.0'N,108°05.5'E
578	婆羅北西岸第1	1902/12	1/2	***	01°34'N,108°27'E/03°09'N,109°40'E
578	バユング角至ダツ角	1910/02	全	***	01°28'N,108°31'E/03°12'N,109°39'E
578	ピラ角至ダツ角及南ナツナ諸島	1938/07	全	1:250,000	01°05'N,108°20'E/03°15'N,109°45'E
579	ナツナ列島	1902/12	1/2	***	02°55'N,107°20'E/04°55'N,108°50'E
579	北ナツナ諸島	1910/04	大全	***	02°55'N,107°26'E/04°55'N,108°34'E
579	グロート・ナツナ諸島及附近	1938/07	全	1:250,000	02°50'N,107°18'E/05°00'N,108°40'E
580	アナムバ列島北東群島	1901/12	全	1:72,650	03°06'N,106°17'E
580	アナンバス列島(北東群島)	1938/02	全	1:72,650	02°49.0'N,106°07.5'E/03°28.0'N,106°33.0'E
581	アナムバ列島	1902/01	全	***	02°14'N,105°33'E/03°44'N,106°32'E
581	アナムバ列島	1927/01	全	1:171,930	02°14'N,105°33'E/03°44'N,106°32'E
581	アナンバス列島	1938/02	全	1:171,930	02°14'N,105°33'E/03°44'N,106°32'E
582	シブコ灣北西部	1904/06	全	***	03°56'N,117°18'E/04°29'N,118°09'E
582	シブコ灣北西部	1915/07	全	***	03°56'N,117°19'E/04°29'N,118°16'E
582	シブコ灣北西部	1937/09	全	1:97,000	03°56'N,117°30'E/04°29'N,118°20'E
583	ポンチアナク至バユング角	1909/10	全	***	00°09'S,108°14'E/01°35'N,109°21'E
583	ポンチアナク至バユング角	1938/03	全	1:250,000	00°26'S,107°58'E/01°43'N,109°22'E
584	ジャバ諸分圖	1903/03	1/4	***	06°43.0'S,108°34.2'E
584	マサ・チガ島至ポンチアナク	1910/04	全	***	01°00.0'S,108°16.5'E/00°08.5'N,110°00.0'E

所蔵目録 2 「旧版海図」(一般)

海図番号	資料名	刊行年	図積	縮尺	緯度経度
584	パネバンガン至ポンチアナク	1938/03	全	1:250,000	01°15'S,107°52'E/00°10'N,110°00'E
585	ベラス・バサー角マサ・チガ島	1912/08	全	***	02°00.5'S,108°27.5'E/00°51.0'S,110°11.0'E
586	バンカ海峡至しんがぼー	1903/07	全	***	02°29'S,103°28'E/01°40'N,106°11'E
586	バンカ海峡至しんがぼー	1931/04	全	1:480,000	02°29'S,103°28'E/01°40'N,106°10'E
586	バンカ海峡至シンガポール	1942/08	全	1:500,000	02°40'S,103°20'E/01°40'N,106°15'E
587	バンカ海峡	1905/08	全	***	02°58'S,104°35'E/01°57'S,106°06'E
587	バンカ海峡	1927/09	全	1:175,000	02°58'S,104°35'E/01°57'S,106°06'E
587	バンカ海峡	1939/03	全	1:175,000	03°00.1'S,104°33.0'E/01°57.0'S,106°06.0'E
588	カリマタ海峡	1903/06	全	***	04°53'S,107°30'E/00°35'S,110°20'E
588	カリマタ海峡	1939/08	全	1:500,000	04°51'S,107°30'E/00°33'S,110°25'E
589	バンカ及ガスパル海峡	1901/09	全	***	05°14'S,104°54'E/00°37'S,107°47'E
589	バンカ海峡及ガスパル海峡	1937/07	全	1:511,000	05°14'S,104°54'E/00°37'S,107°47'E
590	バンカ海峡附近	1903/05	全	***	03°34'S,104°51'E/01°04'S,106°30'E
591	バンカ海峡南口	1902/10	全	1:107,500	03°00'S,106°27'E
591	バンカ海峡南口	1908/07	全	1:107,500	03°00'S,106°27'E
592	ガスパル海峡	1904/12	全	***	03°46'S,106°31'E/02°00'S,107°40'E
592	ガスパル海峡	1908/06	全	***	03°46'S,106°31'E/02°00'S,107°40'E
592	ガスパル海峡	1926/02	全	***	03°46'S,106°31'E/02°00'S,107°40'E
592	ガスパル海峡	1940/10	全	1:200,000	03°46'S,106°31'E/02°00'S,107°40'E
593	サンダ海峡及附近	1904/12	全	***	06°54'S,104°25'E/05°07'S,107°08'E
593	サンダ海峡及附近	1925/09	全	1:308,700	06°54'S,104°26'E/05°07'S,107°08'E
593	サンダ海峡及附近	1928/03	全	1:311,000	06°54'S,104°26'E/05°07'S,107°08'E
594	テロク・ベツン	1901/10	1/4	1:26,870	05°28.8'S,105°16.3'E
595	タンジョン・パンダン附近	1907/06	1/2	***	02°50.0'S,107°25.8'E/02°30.5'S,107°39.8'E
595	タンジョン・パンダン附近	1943/11	1/2	1:55,700	02°50.0'S,107°25.5'E/02°30.5'S,107°39.7'E
596	蘇麻答臘西岸諸分圖	1901/06	1/2	***	01°35'S,99°13'E
596	ニヤムック島至ベンクレン	1928/10	全	1:500,000	04°03'S,98°20'E/01°11'S,102°40'E
597	シマルル島諸錨地第1	1931/05	全	***	02°27.0'N,96°19.7'E/02°33.5'N,96°26.7'E
598	コニンジン灣及パダン泊地	1901/06	1/2	***	00°58'S,100°20'E
598	シマルル島諸錨地第2	1931/04	全	1:50,000	02°46.8'N,95°42.5'E/02°54.0'N,96°01.3'E
599	マサン角至インドラブラ角	1901/09	全	***	02°15.0'S,99°34.0'E/00°03.5'N,101°00.0'E
599	カチアガン角至タンジュン角	1926/06	全	1:251,800	02°15.0'S,99°34.0'E/00°03.5'S,101°00.0'E
600	蘇麻答臘西岸諸錨地	1901/05	1/2	***	01°44'N,98°46'E
600	スマトラ西岸諸錨地第1	1931/03	全	1:100,000	01°29.0'N,98°17.0'E/01°51.5'N,98°51.5'E
601	スマトラ諸分圖	1902/10	1/2	***	02°25'N,96°31'E
601	スマトラ北西岸諸分圖	1908/12	全	1:30,065	05°31.0'N,95°02.5'E/05°41.0'N,95°14.9'E
601	スマトラ北西部諸水道	1931/10	全	1:100,000	05°14'N,94°56'E/06°06'N,95°30'E
602	スマトラ西岸第一	1903/02	全	***	02°05.0'S,94°59.5'E/06°45.0'N,100°40.0'E
602	スマトラ西岸第一	1925/04	全	***	02°05.0'S,94°59.5'E/06°45.0'N,100°40.0'E
602	スマトラ北岸及西岸	1938/06	全	1:150,000	06°30'S,94°45'E/06°30'N,103°20'E
603	蘇麻答臘西岸諸錨地分圖	1902/04	1/2	***	05°14.0'N,95°16.3'E
603	スマトラ西岸第二	1907/09	全	1:1,020,000	06°55'S,96°45'E/01°15'S,105°30'E
603	スマトラ西岸第二	1925/04	全	1:1,020,000	06°55'S,96°45'E/01°15'S,105°30'E
603	ベンクルン至サンダ海峡	1928/09	全	1:500,000	06°35'S,100°50'E/03°45'S,105°10'E
604	スマトラ西岸錨地諸分圖	1902/04	1/2	1:50,380	05°28'N,95°15'E
604	ニアス島諸錨地	1931/04	全	1:50,000	01°23.5'N,97°07.5'E/01°28.9'N,97°17.5'E
605	ベラワン河及デリ河	1928/10	1/2	1:40,000	03°45.5'N,98°35.5'E/03°56'N,98°49.3'E
606	スマトラ西岸諸錨地第二	1907/01	1/2	1:39,870	04°37'N,95°34'E
606	スマトラ西岸諸錨地第2	1931/04	全	1:30,100	04°35.5'S,95°30.3'E/04°40.2'N,95°37.6'E
607	スマトラ諸分圖	1902/10	1/2	***	02°15'N,95°22'E/03°11'N,96°35'E
608	スマトラ南岸諸分圖	1907/10	1/2	1:25,300	05°54.8'S,105°42.8'E/05°49.5'S,105°49.1'E
608	スマトラ南岸諸分圖	1925/02	1/2	1:36,280	05°54.8'S,105°42.8'E/05°49.5'S,105°49.1'E
608	スマトラ南岸諸分圖	1927/07	1/2	1:25,300	05°54.8'S,105°42.8'E/05°49.5'S,105°49.1'E
609	東叢島西部西區	1904/12	全	***	12°00'S,103°15'E/01°30'N,112°10'E
609	東印度諸島西部西區	1942/06	全	1:1,560,000	12°00'S,103°15'E/01°30'N,112°10'E
610	ジャバ沿岸諸分圖	1913/07	1/2	1:51,920	05°51'S,112°39'E
611	バタバア泊地	1903/06	全	***	06°10.0'S,106°25.5'E/05°45.0'S,107°02.2'E
611	バタバア泊地	1916/01	全	***	06°10.0'S,106°25.5'E/05°45.0'S,107°02.2'E
612	ジャバ北岸諸分圖	1913/12	全	1:25,200	06°53'S,112°04'E
613	ジャバ島西部	1903/12	大	***	08°30'S,104°57'E/05°35'S,111°12'E
613	ジャバ南岸諸分圖	1913/05	1/2	***	06°59'S,106°33'E

所蔵目録 2 「旧版海図」(一般)

海図番号	資料名	刊行年	図積	縮尺	緯度経度
613	パニヤック諸島	1931/02	全	1:100,000	01°55.5'N,97°02.0'E/02°30.0'N,97°54.0'E
614	ジャバ島西部	1903/12	大全	***	08°30'S,104°57'E/05°35'S,111°12'E
614	ジャバ南岸諸分圖	1904/04	1/4	***	06°59'S,106°33'E
614	瓜哇島西部	1925/04	大全	1:511,000	8°30'S,104°57'E/05°30'S,111°12'E
614	ジャヴァ西部	1942/03	全	1:500,000	08°00'S,104°25'E/05°08'S,108°46'E
615	ジロロ島諸錨地(ハルマヘイラ)	1904/11	1/2	***	00°05'N,127°54'E
615	ジロロ島諸錨地(ハルマヘイラ)	1906/10	1/2	***	00°05'N,127°54'E
615	ラジャ角至イリル島	1931/02	全	1:500,000	01°03'N,94°50'E/03°55'N,99°10'E
615	ラジャ角至イリル	1943/02	全	1:500,000	01°03'N,94°50'E/03°55'N,99°10'E
616	イリル島至ニヤムック島	1931/03	全	1:500,000	01°30'S,96°30'E/01°22'N,100°50'E
616	イリル至ニヤムク	1943/06	全	1:500,000	01°30'S,96°30'E/01°22'N,100°50'E
617	東叢島西部東區	1913/07	全	***	12°00'S,112°10'E/01°30'N,121°05'E
617	東叢島西部東區	1924/10	全	***	12°00'S,112°10'E/01°30'N,121°05'E
617	東叢島西部東區	1931/03	全	1:1,550,000	12°00'S,112°10'E/01°30'N,121°05'E
618	アチエー頭至ダイヤモンド角	1900/11	全	***	04°46'N,94°45'E/06°20'N,97°45'E
618	アチエー頭至ダイヤモンド角	1927/09	全	1:500,000	04°46'N,94°45'E/06°20'N,97°45'E
618	ピューリユーラ角至ラチャ角	1932/02	全	1:500,000	03°35'N,93°50'E/06°28'N,98°10'E
618	ピューリユーラ角至ラチャ角	1939/06	全	1:500,000	03°35'N,93°50'E/06°28'N,98°10'E
619	ダイヤモンド角至ベララ島	1900/03	1/2	***	03°05'N,97°27'E/05°50'N,99°28'E
619	ダイヤモンド角至ベララ島	1926/09	1/2	1:480,000	03°05'N,97°27'E/05°50'N,99°28'E
619	ダイヤモンド角至アルア諸島	1943/02	全	1:500,000	03°35'N,97°20'E/05°38'N,101°40'E
620	麻刺加海峡	1904/11	全	***	00°38'N,97°22'E/05°44'N,105°05'E
620	麻刺加海峡	1925/04	全	1:885,000	00°38'N,97°22'E/05°44'N,105°05'E
620	マラッカ海峡	1944/05	全	1:885,000	00°38'N,97°22'E/05°44'N,105°05'E
621	麻刺加海峡諸錨地	1911/09	1/2	1:72,800	01°58.0'N,102°32.5'E/02°13.0'N,102°44.0'E
621	麻刺加海峡諸分圖	1932/03	全	1:50,000	02°07.5'N,102°07.7'E/02°16.0'N,102°17.5'E
621	マラッカ海峡諸分圖	1936/09	全	1:50,000	02°02.4'N,102°08.8'E/02°14.3'N,102°20.5'E
621	マラッカ海峡諸分圖	1942/05	全	1:50,000	02°02.4'N,102°08.8'E/02°14.3'N,102°20.5'E
622	ラチャド角至新加坡	1901/03	全	***	01°08'N,101°02'E/02°48'N,103°54'E
622	ラチャド岬至しんがぼーる	1925/04	大全	1:292,500	01°08'N,101°02'E/02°54'N,103°54'E
622	ラチャド岬至新嘉坡	1931/07	全	1:292,500	01°08'N,101°02'E/02°48'N,103°54'E
622	ラチャド岬至新嘉坡	1934/10	大全	1:292,500	01°08'N,101°02'E/02°54'N,103°54'E
622	ラチャド岬至シンガポール海峡西	1940/01	全	1:300,000	01°08'N,101°02'E/02°54'N,103°54'E
623	ピラミッド浅灘至ベサル島	1904/12	1/2	***	02°02.0'N,101°29.7'E/02°38.8'N,102°20.6'E
623	チオマン島至リオ一群島	1944/12	全	1:300,000	00°20'N,103°05'E/03°00'N,104°55'E
624	新嘉坡近海	1907/04	全	***	01°00'N,103°17'E/05°14'N,106°06'E
624	新嘉坡海峡	1915/08	全	***	00°54'N,103°22'E/01°32'N,104°37'E
624	新嘉坡海峡	1925/04	大全	***	00°54'N,103°21'E/01°32'N,104°37'E
624	シンガポール海峡	1937/09	全	1:125,000	00°53'N,103°30'E/01°36'N,104°36'E
624	シンガポール海峡	1940/04	全	1:150,000	00°48'N,103°21'E/01°42'N,104°40'E
625	新嘉坡泊地	1900/08	全	1:12,580	01°17.2'N,103°51.3'E
625	新嘉坡泊地	1917/02	全	1:12,710	01°11.8'N,103°49.0'E/01°18.5'N,103°54.3'E
625	新嘉坡泊地	1925/04	全	1:127,100	01°11.8'N,103°49.0'E/01°18.5'N,103°54.3'E
625	新嘉坡泊地	1926/12	全	1:127,030	01°11.0'N,102°58.0'E/01°18.5'N,103°54.2'E
625	シンガポール泊地	1938/06	全	1:12,730	01°11.8'N,103°48.0'E/01°18.5'N,103°54.2'E
626	ケッペル港	1899/10	全	1:6,055	01°16.3'N,103°49.3'E
626	ケッペル港	1925/09	全	1:6,055	01°14.3'N,103°48.1'E/01°16.4'N,103°51.2'E
626	ケッペル港	1938/04	全	1:6,055	01°14.3'N,103°48.1'E/01°16.4'N,103°51.2'E
626	ケッペル港	1940/04	全	1:6,055	01°14.3'N,103°48.1'E/01°16.4'N,103°51.2'E
627	新嘉坡本海峡	1900/11	1/2	1:73,000	01°17'N,103°51'E
627	リオ海峡	1902/12	全	***	00°15'N,104°00'E/01°13'N,104°37'E
627	リオ海峡	1936/03	全	1:109,500	00°15'N,104°00'E/01°13'N,104°37'E
627	リオ海峡	1939/02	全	1:100,000	00°20'N,104°00'E/01°13'N,104°43'E
628	ヅリアン・スギ及チヨムボル諸海	1892/03	1/2	***	00°29'N,103°27'E/00°57'N,104°05'E
628	ヅリアン海峡及附近	1939/11	全	1:100,000	00°27'N,103°28'E/01°18'N,104°03'E
629	スマトラ	1905/01	全	***	104°30'N,00°15'W
629	スマトラ	1919/10	全	***	01°09'S,103°15'E/00°32'N,105°47'E
629	ベルハラ海峡及附近諸海峡	1935/10	全	1:290,000	01°09'S,103°15'E/00°32'N,105°47'E
629	ベルハラ海峡及附近諸海峡	1939/03	全	1:290,000	01°09'S,103°15'E/00°32'N,105°47'E
630	しんがぼーる至チオマント	1902/03	1/2	***	02°00'N,104°00'E
630	ホースバークとうだい至ジャン	1928/04	全	1:100,000	01°20'N,104°01'E/01°55'N,104°44'E

所蔵目録 2 「旧版海図」(一般)

海図番号	資料名	刊行年	図積	縮尺	緯度経度
630	シンガポール海峡東口附近	1939/06	全	1:100,000	01°04'N,104°04'E/01°56'N,104°40'E
631	スマトラ東岸諸分圖	1907/04	1/2	***	04°33'N,98°02'E
631	スマトラ東岸諸分圖	1932/09	1/2	1:40,086	04°33'N,98°02'E
631	ランサ灣	1936/05	1/2	1:50,000	04°27'N,97°56'E/04°44'N,98°08'E
632	アル灣	1907/05	1/2	1:60,300	04°11.1'N,98°13.8'E
632	アル灣	1925/04	1/2	1:60,300	04°01'N,98°07'E/04°21'N,98°23'E
632	アル灣	1928/12	1/2	1:60,300	04°01'N,98°08'E/04°22'N,98°23'E
633	クラン海峡北口附近	1911/12	1/2	***	03°10'N,100°58'E/03°25'N,101°19'E
633	クラン海峡北口附近	1927/03	1/2	***	03°10'N,100°58'E/03°25'N,101°19'E
633	クラン海峡北口附近	1938/11	1/2	1:62,790	03°10'N,100°58'E/03°25'N,101°19'E
634	スウェッテンナム港	1900/11	全	1:7,480	02°59.9'N,101°23.6'E
634	スウェッテンナム港	1910/07	全	1:7,480	02°59.0'N,101°20.5'E/03°01.7'N,101°24.0'E
634	スウェッテンナム港	1936/10	全	1:7,480	02°59.0'N,101°20.5'E/03°01.7'N,101°24.0'E
634	スウェッテンナム港	1942/06	全	1:7,480	02°59.0'N,101°20.5'E/03°01.7'N,101°24.0'E
635	クラン海峡及附近	1905/06	全	***	02°50'N,101°10'E/03°15'N,101°26'E
635	クラン海峡及附近	1911/04	全	***	02°50'N,101°09'E/03°16'N,101°26'E
635	クラン海峡及附近	1925/11	全	1:50,740	02°50'N,101°09'E/03°16'N,101°26'E
635	クラン海峡及附近	1937/03	全	1:50,740	02°50'N,101°09'E/03°16'N,101°26'E
635	クラン海峡及附近	1942/10	全	1:50,740	02°50'N,101°09'E/03°16'N,101°26'E
636	ベララ島至ラチャド岬	1901/05	全	***	03°10'N,99°21'E/03°51'N,101°53'E
636	ベララ島至ラチャド岬	1914/10	大全	1:297,300	02°10'N,99°21'E/04°05'N,101°53'E
636	ベララ島至ラチャド岬	1925/04	大全	1:297,300	02°10'N,99°21'E/04°05'N,101°53'E
636	ベララ島至ラチャド岬	1929/11	大全	1:297,300	02°10'N,99°21'E/04°05'N,101°53'E
636	ベララ島至ラチャド岬	1932/05	大全	1:297,300	02°10'N,99°21'E/04°05'N,101°53'E
636	ジャラク島至ラチャド岬	1942/05	全	1:300,000	01°50'N,100°03'E/04°25'N,101°53'E
637	彼南港及附近	1910/09	全	1:50,455	05°09.5'N,100°09.5'E/05°35.5'N,100°26.5'E
637	彼南港及附近	1931/04	全	1:50,455	05°09.5'N,100°09.5'E/05°35.5'N,100°26.5'E
637	ペナン港及附近	1942/06	全	1:50,455	05°09.5'N,100°09.5'E/05°35.5'N,100°26.5'E
638	ブタン群島至ベララ島	1902/05	大全	***	03°45'N,98°52'E/06°40'N,100°52'E
638	ブタン群島至ジャラク島	1941/03	全	1:300,000	03°55'N,99°00'E/06°35'N,100°50'E
639	ペラク河附近	1902/05	1/2	1:71,765	04°00'N,100°42'E
639	ペラク河附近	1933/04	1/2	1:72,730	04°04'N,100°44'E
639	ペラク河及附近	1935/09	全	1:50,000	03°55.5'N,100°29.0'E/04°13.0'N,100°55.5'E
639	ペラク河及附近	1943/03	全	1:50,000	03°55.5'N,100°29.0'E/04°13.0'N,100°55.5'E
640	デンチン諸島及水道	1903/02	全	1:24,180	04°13'N,100°34'E
640	デンチン諸島及水道	1935/07	全	1:25,000	04°06.8'N,100°30.0'E/04°20.0'N,100°38.7'E
640	デンチングス河及附近	1942/09	全	1:25,000	04°06.8'N,100°30.0'E/04°20.0'N,100°38.7'E
641	ジョホール海峡及ジョホール河附	1927/10	大全	1:25,000	01°17.0'N,103°58.8'E/01°37.0'N,104°07.5'E
641	ジョホール海峡及ジョホール河附	1932/10	大全	1:25,000	01°17.0'N,103°58.8'E/01°37.0'N,104°07.5'E
641-A	ジョホール海峡東口附近	1939/03	全	1:25,000	01°18.2'N,103°58.7'E/01°27.4'N,104°07.5'E
641-B	ジョホール河	1939/03	全	1:25,000	01°23.6'N,103°58.8'E/01°36.5'N,104°07.5'E
642	彼南港	1910/03	1/2	1:24,320	05°20.0'N,100°17.9'E/05°28.5'N,100°24.0'E
642	彼南港	1931/04	1/2	1:24,270	05°20.0'N,100°17.9'E/05°28.5'N,100°24.0'E
642	ペナン港	1933/03	1/2	1:24,270	05°20.0'N,100°17.9'E/05°28.5'N,100°24.0'E
642	ペナン港	1942/05	1/2	1:24,270	05°20.0'N,100°17.9'E/05°28.5'N,100°24.0'E
643	ジョホール海峡東部	1927/07	大全	1:25,000	01°22.4'N,103°43.5'E/01°31.1'N,104°00.6'E
643	ジョホール海峡東部	1932/10	大全	1:25,000	01°22.4'N,103°43.5'E/01°31.1'N,104°00.6'E
643	ジョホール海峡東部	1939/09	全	1:25,000	01°22.4'N,103°43.5'E/01°31.1'N,103°56.5'E
644	ジョホール海峡西部	1927/09	大全	1:25,000	01°14.3'N,103°36.1'E/01°30.0'N,103°44.8'E
644	ジョホール海峡西部	1939/08	全	1:25,000	01°15.8'N,103°36.1'E/01°29.0'N,103°44.8'E
645	呂宋島北部	1905/08	大	***	14°56'N,119°00'E/22°00'N,123°13'E
645	呂宋島北部	1906/08	大全	***	14°55'N,119°00'E/22°00'N,123°14'E
645	呂宋島北部	1922/04	大全	1:707,000	14°55'N,119°00'E/22°00'N,123°12'E
645	ルゾン北部	1935/02	大全	1:750,000	15°23'N,119°00'E/22°00'N,123°20'E
646	バタン列島	1893/09	1/2	1:181,600	20°11'N,121°32'E/21°10'N,122°17'E
646	バタン列島	1931/01	全	1:100,000	20°16'N,121°36'E/21°09'N,122°12'E
647	馬尼刺灣	1900/02	全	***	14°10'N,120°09'E/14°53'N,121°11'E
647	馬尼刺灣	1920/03	全	***	14°10'N,119°58'E/14°57'N,121°11'E
647	馬尼刺灣	1925/04	全	1:125,000	14°12'N,119°54'E/14°56'N,121°01'E
647	マニラ灣及附近	1935/01	全	1:150,000	14°03'N,119°45'E/14°56'N,121°05'E
648	馬尼刺及カビテ錨地	1906/06	1/2	1:29,500	14°27.3'N,120°52.7'E/14°38.0'N,121°00.7'E

所蔵目録 2 「旧版海図」(一般)

海図番号	資料名	刊行年	図積	縮尺	緯度経度
648	馬尼刺及カビテ港	1922/10	全	1:29,800	14°27.4'N,120°52.9'E/14°38.0'N,121°00.7'E
648	馬尼刺及カビテ港	1926/06	全	1:29,700	14°27.4'N,120°52.9'E/14°38.0'N,121°00.7'E
648	マニラ港及カヴィテ港	1934/05	全	1:29,700	14°27.4'N,120°52.9'E/14°38.0'N,121°00.7'E
648	マニラ港及カヴィテ港	1936/08	全	1:29,700	14°27.4'N,120°52.9'E/14°38.0'N,121°00.7'E
648	マニラ港及カヴィテ港	1941/04	全	1:29,700	14°27.4'N,120°52.9'E/14°38.0'N,121°00.7'E
649	サンタ・クルーズ港	1906/08	1/2	1:29,900	15°45.7'N,119°54.1'E
649	サンタ・クルーズ港	1910/10	1/2	1:29,900	15°45'N,119°54'E
650	呂宋島南東岸諸分圖	1905/11	1/2	1:30,000	12°35'N,124°05'E
650	呂宋島南東岸諸港泊地	1919/10	1/2	1:29,603	12°28.6'N,124°03.3'E/12°36.0'N,124°08.8'E
651	呂宋島西岸諸錨地	1904/12	1/2	1:14,950	16°37'N,120°16'E
652	呂宋島至マスバテ島	1904/12	全	***	12°10'N,123°02'E/12°44'N,123°55'E
653	呂宋島西岸諸分圖	1908/03	1/2	1:19,786	17°20'N,120°26'E
653	ルソン西岸諸分圖	1936/02	全	1:20,000	17°43.0'N,120°21.9'E/17°49.8'N,120°26.2'E
654	スピク港	1903/04	1/2	***	14°46'N,120°13'E
654	サンタ・クルーズ港/スピク灣及シ	1937/02	全	1:30,000	15°42.7'N,119°44.6'E/15°50.4'N,119°55.5'E
655	菲律濱諸島諸港第一	1907/12	1/2	1:33,750	11°56.0'N,120°04.5'E/12°02.5'N,120°13.5'E
655	カピズ至カリボ	1921/06	全	1:49,920	11°29'N,122°20'E/11°46'N,122°46'E
655	パナイ北岸	1937/07	全	1:150,000	11°15'N,121°52'E/12°06'N,123°11'E
656	菲律濱諸島諸港第二	1899/09	1/2	1:24,200	13°43'N,120°16'E
656	菲律濱諸島諸港第二	1921/05	全	1:10,000	12°33.7'N,122°13.1'E/12°37.1'N,122°16.6'E
656	フィリッピン諸島諸分圖第2	1940/02	全	1:9,910	12°33.7'N,122°13.1'E/12°37.1'N,122°16.6'E
657	菲律濱諸島諸港第三	1910/10	全	1:22,060	11°43.9'N,125°47.3'E/11°49.3'N,125°53.2'E
658	菲律濱諸島諸港第四	1903/05	1/2	1:71,650	12°32.4'N,124°55.0'E/12°43.0'N,125°09.8'E
658	菲律濱諸島諸港第四	1920/10	全	1:29,800	13°32'N,122°36'E
658	菲律濱諸島諸港第4	1926/10	全	1:30,000	13°32'N,122°36'E
658	プーリアス附近諸分圖	1939/07	全	1:30,000	13°32'N,122°36'E
659	菲律濱諸島諸港第五	1904/12	全	1:102,000	11°01'N,125°43'E
659	マスバテ諸港泊地	1920/09	全	1:31,153	12°24.3'N,123°18.7'E/12°33.8'N,123°25.0'E
659	マスバテ諸港	1938/09	全	1:31,153	12°29'N,123°22'E
660	イロイロ海峡	1908/10	全	***	10°31.9'N,122°24.9'E/10°49.3'N,122°51.5'E
660	イロイロ海峡	1922/03	全	***	10°31.9'N,122°24.9'E/10°49.3'N,122°51.5'E
660	イロイロ海峡	1932/06	全	1:50,000	10°31.9'N,122°25.0'E/10°49.5'N,122°51.8'E
661	菲律濱諸島諸港第七	1904/12	1/2	***	13°31.6'N,120°59.4'E
661	菲律濱諸島諸港第七	1917/08	1/2	1:17,700	13°28.1'N,120°55.3'E/13°32.4'N,120°59.8'E
661	ガレラ港及ヴァラデロ灣	1921/11	全	1:11,440	13°28.8'N,120°55.1'E/13°32.7'N,121°01.1'E
661	ガレラ港及ヴァラデロ灣	1939/09	1/2	1:16,000	13°31'N,120°58'E
662	菲律濱諸島諸港第八	1904/03	1/2	1:89,000	07°18.1'N,122°04.1'E
662	バシラン海峡	1904/07	全	***	06°36.0'N,121°55.7'E/07°01.2'N,122°23.7'E
662	バシラン海峡	1927/02	全	1:117,000	06°23.0'N,121°36.0'E/07°02.0'N,122°26.0'E
662	バシラン海峡	1936/08	全	1:117,000	06°23.0'N,121°36.0'E/07°02.0'N,122°26.0'E
663	菲律濱諸島諸錨地第一	1904/12	1/4	***	11°49.4'N,124°40.9'E
663	サマル北岸諸泊地	1920/10	全	1:40,040	12°00.1'N,124°55.0'E/12°43.9'N,125°11.6'E
663	ラオアング灣及パラパグ港	1939/12	1/8	1:40,040	12°26.5'N,124°54.3'E/12°43.4'N,125°11.5'E
664	菲律濱諸島諸錨地第二	1904/11	1/2	1:72,610	15°58.5'N,121°57.5'E/16°16.4'N,122°09.5'E
665	セブ港及附近	1904/12	全	1:30,000	10°13.3'N,123°48.9'E/10°24.0'N,124°02.9'E
665	セブ港及附近	1925/04	全	1:30,000	10°13.4'N,123°48.8'E/10°24.2'N,124°02.6'E
665	セブ港及附近	1927/10	全	1:30,000	10°13.3'N,123°48.9'E/10°24.0'N,124°02.9'E
665	セブ港及附近	1936/10	全	1:30,000	10°13.3'N,123°48.9'E/10°24.0'N,124°02.9'E
666	ダナオ河及附近	1906/10	1/2	1:15,440	
666	ダナオ河及附近	1911/03	1/2	1:15,440	10°47.7'N,123°29.7'E/10°51.6'N,123°35.3'E
666	エスカランテ港及附近	1921/06	全	1:23,040	10°47.5'N,123°28.0'E/10°59.6'N,123°36.0'E
667	ニューギニー北西部附近諸島諸	1904/12	1/2	***	00°49.5'S,130°54.2'E
667	ルセナ錨地パグピラオ灣	1908/12	1/2	***	13°48.0'N,121°33.0'E/14°01.0'N,121°52.0'E
668	ボルネオ及ニューギニー間諸分	1904/12	1/2	***	03°33.5'N,125°28.0'E
668	ミサミス港	1917/07	全	***	08°08.4'N,123°50.3'E
668	ミサミス港	1919/04	全	***	07°54.6'N,123°36.2'E/08°15.0'N,124°07.8'E
668	ミサミス港	1939/09	全	1:60,000	07°54.8'N,123°37.7'E/08°15.3'N,124°09.7'E
669	菲律濱諸島及近海 モルツカ航門	1904/09	全	***	01°20'N,119°30'E/14°45'N,128°20'E
669	菲律濱諸島及近海	1911/09	全	1:1,544,700	01°20'N,119°30'E/14°45'N,128°20'E
669	菲律濱諸島南部	1930/10	全	1:1,544,700	01°20'N,119°30'E/14°45'N,128°20'E
670	セミララ・イリン及アムボロン島附	1904/12	全	***	11°57'N,120°58'E/12°21'N,121°37'E

所蔵目録 2 「旧版海図」(一般)

海図番号	資料名	刊行年	図積	縮尺	緯度経度
670	セミララ、イリン及アムボロン島	1915/12	全	1:73,000	11°57.0'N,120°58.9'E/12°21.3'N,121°38.0'E
670	ミンドロ南部附近	1937/06	全	1:73,000	11°57'N,120°59'E/12°23'N,121°38'E
671	ニン灣及マングオン港	1904/12	1/2	***	12°10.1'N,123°12.8'E
671	タラウド諸島及諸泊地	1923/01	1/2	1:500,000	04°23'N,126°43'E
671	タラウド諸島	1937/02	1/2	1:200,000	03°37'N,126°30'E/04°50'N,127°18'E
672	ミンダナオ及セレベス間諸錨地	1904/12	1/2	***	02°06'N,125°23'E
672	サンギ諸島及諸泊地	1922/09	全	1:200,000	03°42'N,125°27'E
672	サンギ諸島(南部)/(北部)	1939/11	全	1:200,000	03°20'N,125°40'E
673	セント・ベルナルチノ海峡及ミント	1904/12	全	1:730,000	11°12'N,119°20'E/15°06'N,125°44'E
673	サンベルナルチノ海峡及ミンドロ	1909/04	全	1:730,000	11°10'N,119°20'E/15°05'N,125°45'E
673	サンベルナルチノ海峡及ミンドロ	1921/12	全	1:724,870	11°10'N,119°20'E/15°05'N,125°45'E
673	サンベルナルチノ海峡及ミンドロ	1926/07	全	1:724,870	11°10'N,119°20'E/15°05'N,125°45'E
673	ルゾン南部及附近	1938/06	全	1:750,000	11°00'N,119°10'E/14°16'N,125°45'E
674	セレベス海東部	1904/11	全	1:730,000	00°50'N,123°43'E/07°18'N,127°48'E
674	セレベス海東部	1910/03	全	1:780,000	00°50'N,123°43'E/07°19'N,127°48'E
674	セレベス海東部	1922/05	全	1:743,000	00°50'N,123°43'E/07°19'N,127°48'E
674	セレベス海東部	1934/09	全	1:750,000	00°50'N,123°50'E/07°20'N,128°25'E
674	セレベス海東部	1940/03	全	1:750,000	00°50'N,123°50'E/07°20'N,128°25'E
675	セレベス島北部諸分図	1904/12	1/2	***	01°22'N,125°05'E
675	セレベス島北部略測諸分図	1908/05	1/2	***	01°22'N,125°05'E
675	セレベス北部諸港泊地	1918/04	1/2	***	01°11.5'N,124°34.5'E
675	セレベス北部諸港分圖	1938/10	1/2	***	01°11.5'N,124°34.5'E
676	セレベス東部諸分図	1904/12	1/2	***	01°17'S,121°10'E
676	ボルネオ及ニューギニー間諸分	1908/04	1/2	***	01°47.4'N,125°02.7'E
676	セレベス北東部	1922/05	全	1:202,000	00°48'N,123°41'E/01°56'N,125°25'E
676	セレベス北東部	1937/07	全	1:200,000	00°48'N,123°42'E/02°00'N,125°27'E
677	セレベス東岸諸錨地	1904/12	1/2	***	00°30.1'N,122°31.5'E
677	セレベス東岸諸錨地	1907/11	1/2	***	00°30.1'N,122°31.5'E
677	セレベス東岸諸港泊地第一	1917/12	1/2	1:100,306	00°28.7'N,121°29.1'E
678	スルー名ミンドロ海東部	1904/07	全	***	07°10'N,119°55'E/11°13'N,126°20'E
678	スルー名ミンドロ海東部	1913/07	全	***	07°15'N,119°55'E/11°13'N,126°20'E
678	スルー名ミンドロ海東部	1922/02	全	1:735,200	07°14'N,119°55'E/11°14'N,126°30'E
678	スルー海東部	1926/05	全	1:735,200	07°14'N,119°55'E/11°14'N,126°30'E
678	スルー名ミンドロ海東部	1937/09	全	1:750,000	06°40'N,119°55'E/11°15'N,126°40'E
679	ミンダナオ北岸諸分図	1904/12	全	1:58,000	08°08.4'N,123°50.3'E
679	東叢島東部西區	1913/07	全	1:1,550,000	12°00'S,120°00'E/01°30'N,129°00'E
679	東叢島東部西區	1925/04	全	1:1,550,000	12°00'S,128°50'E/01°30'N,129°00'E
679	東叢島東部西區	1926/01	全	1:1,550,000	12°00'S,120°00'E/01°30'N,129°00'E
679	東叢島東部西區	1928/05	全	1:1,550,000	12°00'S,120°00'E/01°30'N,129°00'E
679	東叢島東部西區	1935/03	全	1:1,550,000	12°00'S,120°00'E/01°30'N,129°00'E
680	東叢島東部東區	1913/08	全	1:1,500,000	12°00'S,128°55'E/01°30'N,137°55'E
680	東叢島東部東區	1922/11	全	1:1,500,000	12°00'S,128°55'E/01°30'N,137°55'E
680	東叢島東部東區	1925/04	全	1:1,550,000	12°00'S,128°50'E/01°30'N,137°55'E
680	東叢島東部東區	1931/03	全	1:1,550,000	12°00'S,128°50'E/01°30'N,137°55'E
680	東叢島東部東區	1934/02	全	1:1,550,000	12°00'S,128°50'E/01°30'N,137°55'E
681	サン、ペドロ灣至リブカン諸島	1903/11	全	1:100,000	11°06.0'N,124°32.8'E/11°57.5'N,125°07.2'E
681	サン、ペドロ灣至リブカン諸島	1919/08	全	1:100,000	11°06.0'N,124°32.8'E/11°57.5'N,125°07.0'E
681	リブカン諸島至サン、ペドロ灣	1937/07	全	1:100,000	11°06.0'N,124°32.8'E/11°57.3'N,125°07.0'E
682	モツオ島至ルツノ角	1903/05	1/2	***	01°00'N,122°20'E
683	プジャガ灣	1902/12	1/2	1:42,800	06°56.1'N,126°14.1'E
683	パナン至モツオ島	1903/07	全	***	01°40.0'N,122°39.5'E/01°08.6'N,123°23.0'E
684	ルツノ角至ドンド角	1904/11	全	1:122,000	00°44.9'N,120°16.6'E/01°27.3'N,121°21.0'E
684	ルツノ角至ドンド角	1936/09	全	1:122,000	00°45.0'N,120°16.0'E/01°27.3'N,121°21.0'E
685	チラムタ港至ツラデンギ角	1903/07	全	1:150,000	00°06.0'N,121°04.0'E/00°59.0'N,122°23.5'E
685	スル叢島	1904/06	全	***	04°31'N,119°10'E/07°00'N,122°55'E
685	スルー叢島	1911/07	全	***	04°31'N,119°10'E/07°00'N,122°55'E
685	チラムタ港至ツラデンギ角	1942/02	全	1:150,000	00°06.0'N,121°04.0'E/00°59.0'N,122°23.5'E
686	スル叢島諸港	1904/12	1/2	1:37,000	06°32.8'N,121°52.7'E
686	スルー叢島諸分圖	1929/07	全	1:40,000	05°49.5'N,120°56.2'E/05°57.1'N,121°05.2'E
687	リブカン諸島至ナロ灣	1904/12	全	1:100,000	11°40.0'N,123°50.0'E/12°14.0'N,124°42.5'E
687	リブカン諸島至ナロ灣	1919/07	全	1:100,000	11°40.0'N,123°50.0'E/12°14.0'N,124°42.5'E

所蔵目録 2 「旧版海図」(一般)

海図番号	資料名	刊行年	図積	縮尺	緯度経度
687	ナロ灣至リブカン諸島	1937/07	全	1:100,000	11°40.0'N,123°50.0'E/12°14.0'N,124°42.5'E
688	ツマンギラス灣	1904/12	1/2	1:73,594	07°36.2'N,123°05.7'E
688	ツマンギラス灣	1932/07	全	1:50,000	07°19'N,122°57'E/07°45'N,123°15'E
689	マカッサル海峡北部	1904/06	全	1:740,000	01°25'S,116°36'E/03°50'N,120°50'E
689	マカッサル海峡北部	1925/04	全	1:740,000	01°25'S,116°36'E/03°50'N,120°50'E
689	マカッサル海峡北部及近海	1936/12	全	1:750,000	01°25'S,116°40'E/05°10'N,121°10'E
690	ムルシエラゴス灣	1904/11	1/2	1:29,900	08°40.1'N,123°35.5'E
691	ハルセイ港	1904/11	1/2	1:19,940	11°47.2'N,119°57.2'E
691	ハルセイ港及ディカバイト錨地	1922/11	1/2	1:20,000	11°43.0'N,119°53.2'E/11°48.2'N,120°00.4'E
692	サン・ベルナルデノ海峡及附近	1905/03	全	***	12°10'N,123°44'E/12°44'N,124°37'E
692	ボンガオ錨地及附近	1919/03	1/2	***	04°46.0'N,119°42.0'E/05°19.0'N,120°06.5'E
692	タウイタウイ島及附近	1932/05	全	1:100,000	04°47.0'N,119°43.0'E/05°23.5'N,120°36.0'E
693	バタン島至サンベルナルデノ島及	1905/05	全	1:100,000	12°42.0'N,123°30.0'E/13°16.0'N,124°23.0'E
693	アルバイ灣附近及ソルソゴン灣附	1922/04	全	1:98,285	12°41.0'N,123°30.0'E/13°16.0'N,124°23.0'E
693	アルバイ灣附近及ソルソゴン灣	1936/08	全	1:100,000	12°41.0'N,123°30.0'E/13°16.0'N,124°23.0'E
694	スアル港及カバリチアン灣附近	1906/10	全	1:15,088	16°01.5'N,120°04.0'E/16°09.5'N,120°09.5'E
694	スアル港及カバリチアン灣附近	1938/10	全	1:15,000	16°01.5'N,120°04.4'E/16°09.5'N,120°09.8'E
695	ポリナオ港及附近	1906/11	全	1:26,670	16°18.8'N,119°51.4'E/16°28.2'N,120°01.5'E
695	ポリナオ港及附近	1937/02	全	1:27,000	16°19.7'N,119°48.9'E/16°28.2'N,120°03.3'E
696	カビテ港	1899/11	1/2	1:20,279	14°28.9'N,120°54.9'E
696	スルー叢島及ボルネオ北東岸	1904/06	全	***	03°06.0'N,117°25.0'E/07°18.0'N,123°56.0'E
696	スルー叢島及ボルネオ北東岸	1925/04	全	***	03°05'N,117°25'E/07°18'N,123°56'E
696	スルー叢島及ボルネオ北東岸	1934/08	全	1:75,000	03°00'N,117°29'E/07°04'N,124°00'E
697	菲律濱諸島諸分圖第三	1907/05	1/2	1:20,000	17°47.0'N,120°24.5'E
698	セサジャブ及ブルガン河	1907/06	全	***	03°20'N,117°40'E
699	マリンツケ島諸分圖	1912/05	1/2	1:36,740	13°22.3'N,122°04.0'E/13°34.7'N,122°09.6'E
699	サンタ・クルーズ港及附近	1939/11	1/2	1:36,700	13°22.3'N,122°00.1'E/13°34.7'N,122°09.6'E
700	マシロク港 マタルビ港及パラ	1907/11	1/2	1:26,400	15°30.3'N,119°57.4'E
700	マシロク港 マタルビ港及パラ	1909/10	1/2	1:26,400	15°25.5'N,119°51.0'E/15°34.9'N,119°58.0'E
700	マシロク港及附近	1938/06	1/2	1:26,400	15°25.5'N,119°51.1'E/15°34.8'N,119°58.1'E
703	ファン・ラン灣至安南海灣	1903/06	全	1:801,320	11°30.0'N,106°00.0'E/18°30.0'N,110°44.0'E
703	ファン・ラン灣至安南海灣	1925/04	全	1:801,320	11°30.0'N,106°00.0'E/18°30.0'N,110°44.0'E
703	ファン・ラン灣至安南海灣	1934/12	全	1:801,320	11°30.0'N,106°00.0'E/18°30.0'N,110°44.0'E
704	柴棍河至カム・ラン灣	1902/12	大全	***	09°39.0'N,106°44.0'E/11°51.0'N,109°20.0'E
704	サイゴン河至パダラン岬	1933/02	全	1:250,000	09°55.0'N,106°57.0'E/11°24.0'N,109°10.6'E
705	キ・キク灣	1902/09	1/2	***	15°09.5'N,108°35.5'E/15°32.5'N,109°09.0'E
705	カムファ港	1933/11	1/2	1:10,000	20°58.9'N,107°20.4'E/21°02.6'N,107°23.0'E
706	ファン・ラン灣	1905/01	1/2	1:50,000	11°20.5'N,108°55.0'E/11°41.0'N,109°10.0'E
706	ファン・ラン灣	1938/04	1/2	1:50,000	11°21.0'N,108°56.2'E/11°38.8'N,109°09.1'E
707	チャム島	1922/04	1/2	1:47,000	15°49.9'N,108°19.4'E/16°01.4'N,108°36.0'E
707	ツーレーヌ附近諸分圖	1929/09	全	1:27,500	15°50.3'N,108°17.7'E/16°00.0'N,108°32.5'E
708	フエン灣及ク・モン港	1902/11	1/2	***	13°22.9'N,109°15.2'E
708	クシュアン, ダイー灣至キ, ノン港	1936/10	全	1:50,000	13°20.5'N,109°07.0'E/13°46.5'N,109°25.0'E
709	安南海灣	1906/10	全	1:700,000	18°00.0'N,105°30.0'E/22°00.0'N,111°56.0'E
709	安南海灣	1937/06	全	1:700,000	17°48.8'N,105°30.0'E/22°00.0'N,111°56.0'E
710	チエン, ムン至トラ, コ島	1901/01	全	1:70,000	21°03.0'N,107°23.5'E/21°28.0'N,108°04.0'E
710	チエン, ムン至トラ, コ島	1925/04	全	1:70,000	21°03.0'N,107°23.5'E/21°28.0'N,108°04.0'E
710	バッカムン至口, シュ, シャン諸島	1932/09	全	1:70,000	20°56.5'N,107°21.0'E/21°21.0'N,108°01.0'E
710	パカ, ミュン至口, シュク, サン諸	1940/02	全	1:70,000	20°56.5'N,107°21.3'E/21°22.0'N,108°01.0'E
711	クールベール港附近	1902/12	大全	1:70,000	20°35.0'N,106°58.0'E/21°07.5'N,107°38.5'E
711	クールベール港附近	1932/02	全	1:70,000	20°35.8'N,106°59.0'E/21°00.2'N,107°37.0'E
711	クールベール港附近	1937/10	全	1:70,000	20°35.8'N,106°59.0'E/21°00.2'N,107°37.0'E
712	フエ河口/キン、ホン港一名シ、ナ	1922/02	1/2	1:27,086	13°43.5'N,109°12.1'E/13°48.7'N,109°19.4'E
712	キ, ノン港	1931/01	1/2	1:25,000	13°40.2'N,109°10.9'E/13°49.2'N,109°17.2'E
713	安南沿岸諸分圖	1906/11	1/2	***	17°00.0'N,107°06.5'E
713	安南沿岸諸分圖	1938/11	1/2	1:25,000	19°54'N,105°58'E
714	ラク河至カオ, タオ諸島	1904/12	全	1:250,000	20°00.0'N,106°47.0'E/21°20.0'N,107°56.2'E
714	ラク, ジアン河至カオタオ諸島	1937/01	全	1:250,000	19°55.0'N,105°47.0'E/21°20.0'N,108°00.0'E
716	カムラン灣及ブンロ灣	1900/05	1/2	1:196,175	11°45.0'N,108°53.0'E/12°53.0'N,109°43.0'E
716	カムラン灣至ブンロ灣	1928/06	全	1:151,890	11°43.0'N,108°54.5'E/12°58.5'N,109°44.5'E
716	パダラン岬至バン, フォン灣	1933/01	全	1:250,000	10°31.0'N,108°40.0'E/12°41.0'N,110°10.0'E

所蔵目録 2 「旧版海図」(一般)

海図番号	資料名	刊行年	図積	縮尺	緯度経度
716	パダラン岬至バン, フォン灣	1934/12	全	1:250,000	10°31'N,108°40'E/12°42'N,110°10'E
717	カム, ラン灣	1918/06	全	1:32,500	11°52.8'N,109°11.9'E
717	カムラン灣	1936/09	全	1:32,500	11°42.8'N,109°05.5'E/11°59.7'N,109°17.2'E
719	柴棍河一名ドン, ナイ河	1904/12	全	***	10°09.7'N,106°41.0'E/10°48.0'N,107°07.0'E
719	西貢河一名ドン, ナイ河	1930/01	全	1:72,350	10°09.7'N,106°41.2'E/10°48.0'N,107°07.0'E
719	サイゴン河及附近	1938/04	全	1:72,350	10°09.7'N,106°41.2'E/10°48.0'N,107°07.0'E
720	マクレスフィールド堆	1899/11	1/4	***	15°20.0'N,113°35.0'E/16°25.0'N,115°15.0'E
720	マオン河口錨地至ラク, ジアン河	1943/08	全	1:250,000	18°12.0'N,105°30.0'E/20°20.0'N,107°00.0'E
721	レイ岬至ヌオン河口錨地	1943/09	全	1:250,000	17°00.0'N,105°50.0'E/18°30.0'N,108°05.0'E
723	アン, ヨ岬至オン島	1944/02	全	1:250,000	14°25'N,108°0'E/15°55'N,110°15'E
724	バン, ホン灣至アン, ヨ岬	1944/04	全	1:250,000	12°20.0'N,108°40.0'E/14°32.0'N,110°10.0'E
726	プロ, コンドル群島至サイゴン河	1932/12	全	1:250,000	08°37.0'N,105°50.0'E/09°48.0'N,107°19.0'E
726	プロ, コンドル群島至サイゴン河	1940/02	全	1:250,000	08°37.0'N,105°50.0'E/10°48.0'N,107°19.0'E
727	ハイフォン附近	1902/11	全	***	20°32.0'N,106°20.5'E/20°57.0'N,107°01.0'E
727	ハイフォン附近	1933/10	全	1:70,000	20°35.0'N,106°33.0'E/21°00.5'N,107°11.5'E
728	オビ島至プロ・コンドル群島	1932/02	全	1:250,000	07°48.0'N,104°23.0'E/09°16.0'N,106°42.0'E
729	プロ, コンドル群島	1900/03	1/2	1:50,000	08°40.9'N,106°36.2'E
729	プロ, コンドル群島	1930/05	1/2	1:50,000	08°35.0'N,106°28.5'E/08°47.0'N,106°45.3'E
731	暹羅海灣第一	1900/01	1/2	1:292,000	10°35.0'N,99°14.0'E/12°12.0'N,100°28.0'E
731	暹羅海灣第1	1936/10	全	1:240,000	10°00.0'N,99°00.0'E/12°07.0'N,100°30.0'E
731	暹羅海灣第1	1938/07	全	1:240,000	10°00.0'N,99°00.0'E/12°07.0'N,100°30.0'E
732	暹羅海灣第二	1901/01	全	***	12°00.0'N,99°41.0'E/14°00.0'N,101°02.0'E
732	暹羅海灣第2	1932/10	全	1:240,000	11°40.0'N,99°42.0'E/13°46.0'N,101°06.0'E
733	暹羅海灣第三	1901/10	全	***	11°20.0'N,100°55.0'E/12°58.0'N,103°28.0'E
733	シャム海灣第3	1934/05	全	1:240,000	11°20.0'N,100°57.0'E/12°50.0'N,103°06.0'E
734	暹羅海灣第4	1900/12	全	1:292,000	09°07.0'N,102°10.0'E/11°38.0'N,103°50.0'E
734	暹羅海灣第4	1932/08	全	1:300,000	09°05.0'N,102°08.0'E/11°44.0'N,103°52.0'E
735	暹羅海灣第五	1900/12	全	1:292,000	08°13.0'N,103°26.0'E/10°43.0'N,105°06.0'E
735	暹羅海灣第5	1934/03	全	1:300,000	08°05.0'N,103°22.0'E/10°43.0'N,105°07.0'E
736	暹羅海灣諸分圖	1902/09	1/2	1:72,960	09°18.2'N,103°26.9'E
736	暹羅海灣諸分圖	1937/04	1/2	1:74,239	09°54.7'N,102°54.3'E
737	暹羅海灣	1902/06	全	1:1,344,000	04°00.0'N,99°00.0'E/15°37.0'N,106°45.0'E
737	盤谷河	1904/12	大全	***	13°25'N,100°26'E/13°47'N,100°40'E
737	暹羅海灣	1925/04	全	1:1,344,000	04°00.0'N,99°00.0'E/15°32.0'N,106°45.0'E
737	暹羅海灣	1931/06	全	1:1,344,000	04°00.0'N,99°00.0'E/15°32.0'N,106°45.0'E
737	タイランド海灣	1939/08	全	1:1,350,000	03°00.0'N,99°00.0'E/15°00.0'N,107°10.0'E
738	盤谷河一名湄南河	1904/12	全	***	13°25.5'N,100°26.5'E/13°46.6'N,100°40.4'E
738	チョウ・フ Raya 河一名盤谷河	1932/02	全	1:25,000	13°24.0'N,100°33.5'E/13°37.0'N,100°42.4'E
738	チョウ・フ Raya 河及バンコック門洲	1939/12	全	1:25,000	13°24.0'N,100°33.5'E/13°37.0'N,100°42.4'E
739	ゴー・シチャン港	1937/04	全	1:15,000	13°05.2'N,100°46.5'E/13°13.0'N,100°51.7'E
740	ラコン泊地至タネ角	1901/09	全	1:307,000	08°27.0'N,98°52.0'E/10°42.0'N,100°40.0'E
740	ラコン泊地至タネ角	1936/10	全	1:307,000	08°00.0'N,98°52.0'E/10°41.5'N,100°45.0'E
740	ラコン泊地至タネ角	1939/06	全	1:307,000	08°00.0'N,98°52.0'E/10°41.5'N,100°45.0'E
741	カパス島至ラコン泊地	1902/06	全	1:566,900	05°12'N,99°40'E/08°28'N,104°38'E
741	カパス島至ラコン泊地	1925/04	全	1:566,900	05°12'N,101°02'E/08°27'N,104°38'E
741	カパス島至ラコン泊地	1931/04	全	1:566,900	05°13'N,99°40'E/08°27'N,104°38'E
741	カパス島至ラコン泊地	1938/12	全	1:566,900	05°05'N,99°40'E/08°32'N,104°38'E
742	盤谷港	1907/07	1/2	1:14,518	13°45.5'N,100°28.0'E
742	バンコック港	1934/03	1/2	1:14,500	13°40.7'N,100°29.2'E/13°44.5'N,100°31.7'E
743	トロン島及カムプト附近	1902/10	全	1:151,000	09°30.0'N,103°42.0'E/10°44.5'N,104°32.5'E
743	リエム灣至タマッスー	1937/07	全	1:185,000	09°38'N,103°31'E/10°41'N,105°08'E
744	馬來半島東岸諸分図	1904/12	1/2	***	03°32.5'N,103°27.3'E
744	馬來半島東岸諸分圖	1916/01	1/2	1:43,334	04°12.8'N,103°27.1'E
744	馬來半島東岸諸分圖	1938/05	1/2	1:43,334	04°12.8'N,103°27.1'E
745	プケト港	1904/05	1/4	***	07°53.2'N,98°23.7'E
745	新嘉坡近海	1907/04	全	1:493,550	01°00'N,103°17'E/05°14'N,106°05'E
745	新嘉坡近海	1925/04	全	1:493,550	01°00'N,103°17'E/05°14'N,106°05'E
745	新嘉坡近海	1930/06	全	1:493,550	01°00'N,103°17'E/05°14'N,106°05'E
745	シンガポール近海	1940/10	全	1:500,000	01°00'N,103°15'E/05°20'N,106°16'E
746	暹羅海灣諸港泊地	1909/12	1/2	1:49,710	10°30.2'N,103°35.1'E
746	サタヒブ灣及附近	1937/02	全	1:40,000	12°25.0'N,100°45.0'E/12°46.0'N,100°59.5'E

所蔵目録 2 「旧版海図」(一般)

海図番号	資料名	刊行年	図積	縮尺	緯度経度
747	新嘉坡西部附近	1928/01	全	1:25,000	01°05.8'N,103°42.8'E/01°19.1'N,103°51.5'E
748	ジャバ島西部	1903/12	大全	***	08°31.0'S,104°59.7'E/05°39.5'S,111°12.0'E
748	新嘉坡東部附近	1928/04	全	1:25,000	01°07.9'N,103°50.7'E/01°21.1'N,103°59.4'E
749	新嘉坡海峡東部	1928/04	大全	1:50,000	01°07.0'N,103°57.0'E/01°24.5'N,104°35.5'E
749	シンガポール海峡東部	1938/04	全	1:50,000	01°12.0'N,104°08.5'E/01°24.5'N,104°35.0'E
750	新嘉坡海峡西部	1931/07	大全	1:50,000	01°05.5'N,103°21.0'E/01°22.8'N,103°59.5'E
750-A	シンガポール海峡中部	1939/05	全	1:50,000	01°05.5'N,103°43.5'E/01°24.0'N,104°09.5'E
750-B	シンガポール海峡西部	1938/07	全	1:50,000	01°05.5'N,103°21.0'E/01°22.8'N,103°45.7'E
751	マラムパヤ浦	1903/05	全	1:48,380	10°52.1'N,119°22.9'E
751	マラムパヤ浦	1928/05	全	1:50,000	10°43.0'N,119°11.0'E/11°09.0'N,119°28.0'E
751	マラムパヤ浦	1934/11	全	1:50,000	10°43.0'N,119°11.0'E/11°09.0'N,119°28.0'E
752	パラワン島	1903/02	全	***	06°30.0'N,116°14.0'E/11°44.0'N,120°20.0'E
752	パラワン島	1921/03	全	***	06°30.0'N,116°24.0'E/11°44.0'N,120°20.0'E
752	パラワン島	1925/04	全	***	06°30.0'N,116°09.0'E/11°49.0'N,120°20.0'E
752	パラワン及附近	1938/02	全	1:750,000	06°30.0'N,116°00.0'E/13°00.0'N,120°30.0'E
753	マラヌット灣及ナコダ灣	1904/03	1/4	1:26,500	09°19.0'N,117°55.1'E
755	セント・ポールス灣至エマーゼン	1903/03	全	1:72,500	10°29.3'N,119°05.6'E
755	セント・ポールス灣至エマーチェン	1940/04	全	1:75,000	10°09.0'N,118°55.0'E/10°49.0'N,119°22.5'E
756	プリンセサ港	1902/07	1/2	1:38,600	09°43.7'N,118°43.1'E
756	プリンセサ港	1923/02	1/2	1:40,000	09°39.1'N,118°36.1'E/09°48.9'N,118°49.9'E
757	パラワン北部	1928/05	全	1:400,000	08°22.0'N,117°35.0'E/11°53.0'N,120°00.0'E
757	パラワン北部	1938/02	全	1:400,000	08°22.0'N,117°35.0'E/11°53.0'N,120°00.0'E
758	パラワン南部及バラバック海峡	1928/05	全	1:400,000	05°47.0'N,116°10.0'E/09°20.0'N,118°35.0'E
758	パラワン南部及バラバック海峡	1937/08	全	1:400,000	05°47.0'N,116°10.0'E/09°20.0'N,118°35.0'E
759	パラワン東岸諸錨地	1926/12	全	1:40,000	09°47.3'N,118°43.0'E/10°01.0'N,118°55.2'E
759	パラワン東岸諸錨地	1938/06	全	1:40,000	09°47.3'N,118°43.0'E/10°01.0'N,118°55.2'E
761	バッセイン河至ペナン島	1904/12	全	1:1,200,000	05°00.0'N,91°50.0'E/17°25.0'N,100°10.0'E
761	バッセイン河至ペナン島	1911/04	全	1:1,200,000	05°00.0'N,91°50.0'E/17°25.0'N,100°10.0'E
761	ペナン島至バッセイン河	1943/12	全	1:1,200,000	05°00.0'N,91°50.0'E/17°30.0'N,100°30.0'E
762	コロンジ島至ホワイト角	1905/01	大全	***	14°45.0'N,93°32.0'E/16°49.0'N,97°45.0'E
762	コロンジ島至ホワイト角	1936/08	大全	1:358,000	14°45.0'N,93°32.0'E/16°49.0'N,97°46.0'E
763	ラングーン河及附近	1904/12	大	1:53,390	16°28.7'N,96°19.8'E
763	ラングーン河及附近	1905/03	大全	1:53,390	16°28.7'N,96°19.8'E
763	ラングーン河及附近	1925/04	大全	1:53,470	16°14.0'N,96°07.0'E/16°48.0'N,96°26.0'E
763	ラングーン河及附近	1928/10	大全	1:53,470	16°14.0'N,96°07.0'E/16°48.0'N,96°26.0'E
763	ラングーン河及附近	1932/01	大全	1:53,389	16°16.0'N,96°07.0'E/16°48.0'N,96°26.0'E
763	ラングーン河及附近	1934/01	大全	1:53,470	16°14.0'N,96°07.0'E/16°48.0'N,96°26.0'E
763	ラングーン河及附近	1937/06	大全	1:53,470	16°14.0'N,96°07.0'E/16°48.0'N,96°26.0'E
763	ラングーン河及附近	1941/06	大全	1:53,470	16°14.0'N,96°07.0'E/16°48.0'N,96°26.0'E
764	イラワヂ河第一	1905/01	全	***	16°26.0'N,95°14.0'E/17°39.5'N,96°25.0'E
765	イラワヂ河第二	1904/12	全	***	20°21.0'N,94°34.0'E/22°09.0'N,95°16.5'E
766	サルウィン河	1904/12	1/2	***	16°32.0'N,97°31.6'E
767	モールメン河及附近	1904/12	全	***	16°00'N,97°23'E/16°30'N,97°44'E
767	モールメン河及附近	1928/06	全	1:57,600	16°00.0'N,97°23.0'E/16°30.5'N,97°44.0'E
767	モールメン河及附近	1937/04	全	1:57,600	16°00.0'N,97°23.0'E/16°30.5'N,97°44.0'E
768	モールメン港	1904/12	1/2	1:12,265	16°25.8'N,97°35.1'E/16°30.2'N,97°38.5'E
768	モールメン港	1927/09	1/2	1:12,265	16°25.8'N,97°35.1'E/16°30.2'N,97°38.5'E
768	モールメン港	1928/07	1/2	1:12,265	16°25.8'N,97°35.1'E/16°30.2'N,97°38.5'E
768	モールメン港	1929/12	1/2	1:12,265	16°25.8'N,97°35.1'E/16°30.2'N,97°38.5'E
768	モールメン港	1930/10	1/2	1:12,265	16°25.8'N,97°35.1'E/16°30.2'N,97°38.5'E
768	モールメン港	1932/05	1/2	1:12,265	16°25.8'N,97°35.1'E/16°30.2'N,97°38.5'E
768	モールメン港	1936/06	1/2	1:12,265	16°25.8'N,97°35.1'E/16°30.2'N,97°38.5'E
768	モールメン港	1944/10	1/2	1:12,265	16°25.8'N,97°35.1'E/16°30.2'N,97°38.5'E
769	エー河附近	1904/12	全	1:36,300	14°57.6'N,97°40.2'E/15°17.0'N,91°53.5'E
769	イエ河附近	1944/08	全	1:36,300	14°57.6'N,97°40.2'E/15°17.0'N,91°53.5'E
770	ホワイト角至メルギ	1904/12	全	1:281,900	12°25.0'N,97°05.0'E/14°52.0'N,98°45.0'E
770	ホワイト角至メルギ	1925/04	全	1:281,900	12°25.0'N,97°05.0'E/14°52.0'N,98°45.0'E
770	ホワイト角至メルギ	1934/07	全	1:281,900	12°25.0'N,97°05.0'E/14°52.0'N,98°45.0'E
771	マルタバン海岸諸分図	1904/12	1/2	***	13°06'N,98°18'E
771	ピグ島至南モスコス列島	1914/11	全	***	13°48.5'N,97°16.5'E/15°05.5'N,98°08.0'E
771-A	ローンロン・ボク群島至キュン	1944/10	全	1:145,000	13°49.0'N,97°16.0'E/15°05.0'N,98°08.0'E

所蔵目録 2 「旧版海図」(一般)

海図番号	資料名	刊行年	図積	縮尺	緯度経度
772-A	メルギ叢島北部	1904/12	全	1:287,000	10°17.0'N,97°18.0'E/12°48.0'N,98°51.0'E
772-A	メルギ叢島北部	1928/05	全	1:287,000	10°17.0'N,97°18.0'E/12°48.0'N,98°51.0'E
772-A	メルギ叢島北部	1934/02	全	1:287,000	10°17.0'N,97°18.0'E/12°48.0'N,98°51.0'E
772-A	メルギ叢島北部	1939/07	全	1:287,000	10°17.0'N,97°18.0'E/12°48.0'N,98°51.0'E
772-B	メルギ叢島南部	1904/12	全	***	08°28'N,97°28'E/10°31'N,98°48'E
772-B	メルギ叢島南部	1934/06	全	1:292,000	08°28.0'N,97°28.0'E/10°30.5'N,98°48.0'E
773	メルギ港附近	1905/01	全	***	12°26.3'N,98°36.0'E
773	メルギ港附近	1917/11	全	1:72,900	12°11.0'N,98°12.0'E/12°49.5'N,98°38.5'E
773	メルギ港附近	1938/12	全	1:72,900	12°11.0'N,98°12.0'E/12°49.5'N,98°38.5'E
774	メルギ港	1905/01	全	***	12°26.2'N,98°36.0'E
774	メルギ港	1930/09	全	1:18,150	12°23.0'N,98°33.5'E/12°30.7'N,98°39.7'E
774	メルギ港	1944/06	1/2	1:18,150	12°24.2'N,98°32.6'E/12°30.7'N,98°37.3'E
775	ヘースチングス港	1904/12	1/2	***	10°05.0'N,98°13.5'E
776	サエル群島至まらっか海峡西口	1904/12	全	***	06°00.0'N,96°52.0'E/08°43.0'N,100°20.0'E
776	サエル群島至まらっか海峡西口	1921/04	全	***	06°00.0'N,96°52.0'E/08°43.0'N,100°20.0'E
776	サエル諸島至ペナン島	1942/06	全	1:500,000	05°10.0'N,97°22.0'E/09°25.0'N,100°25.0'E
777	モールメン河至エー河	1906/05	全	***	14°58.0'N,97°02.0'E/16°14.5'N,97°54.0'E
778	タボイ河	1904/12	全	1:72,590	13°36.2'N,98°12.5'E
778	タボイ河	1924/11	全	1:72,600	13°25.5'N,98°04.0'E/14°05.0'N,98°31.0'E
778	タボイ河	1934/01	全	1:72,600	13°25.5'N,98°03.3'E/14°05.0'N,98°31.0'E
779	ヒンゼ灣	1906/06	全	1:34,040	14°42.2'N,97°52.5'E
779	ヒンゼ灣	1926/06	全	1:34,100	14°34.6'N,97°46.9'E/14°50.0'N,97°59.5'E
780	ベンチンク海峡	1906/09	1/2	1:72,600	15°34.0'N,97°39.5'E
780	ベンチンク海峡	1917/08	1/2	1:72,600	15°34.0'N,97°39.5'E
780	ベンチンク浦	1938/08	1/2	1:72,600	15°34.0'N,97°40.0'E
782	プケト港	1942/07	全	1:20,000	07°44.6'N,98°20.5'E/07°55.0'N,98°27.8'E
800	太平洋北西部	1929/08	全	1:6,500,000	00°00.0'N,120°00.0'E/37°00.0'N,180°00.0'E
800	太平洋北西部	1937/02	全	1:6,500,000	00°00.0'N,120°00.0'E/37°00.0'N,180°00.0'E
801	アナツイリ湾	1904/08	全	***	64°15'N,175°58'E/65°00'N,179°12'E
801	太平洋南西部	1919/09	全	1:6,900,000	37°00.0'S,135°00.0'E/00°00.0'N,165°00.0'E
801	太平洋南西部	1925/04	全	1:6,900,000	37°00.0'S,135°00.0'E/00°00.0'N,165°00.0'E
801	太平洋南西部	1928/07	全	1:6,900,000	37°00.0'S,135°00.0'E/00°00.0'N,165°00.0'E
801	太平洋南西部	1934/01	全	1:6,900,000	37°00.0'S,135°00.0'E/00°00.0'N,165°00.0'E
801	南太平洋北西部	1938/07	全	1:8,800,000	37°00.0'S,135°00.0'E/00°00.0'N,165°00.0'E
801	マーシャル諸島至シンガポール	1942/06	全	1:8,800,000	28°00.0'S,95°00.0'E/23°00.0'N,172°00.0'E
802	セニアビン海峡	1904/08	1/2	***	64°12'N,172°40'E/65°00'N,172°28'E
802	濠州北部及附近諸島諸海	1916/03	全	1:4,735,000	25°00'S,112°20'E/00°00'N,154°30'E
802	濠州北部及附近諸島諸海	1925/04	全	1:4,735,000	25°00'S,112°20'E/00°00'N,154°30'E
802	濠州北部及附近諸島諸海	1928/09	全	1:4,700,000	25°00'S,112°20'E/00°00'N,154°30'E
802	濠州北部及附近諸島諸海	1934/02	全	1:4,735,000	25°00'S,112°20'E/00°00'N,154°30'E
802	濠州北部及附近諸島諸海	1935/10	全	1:4,700,000	25°00'S,112°20'E/00°00'N,154°30'E
802	濠州北部及附近諸島諸海	1937/12	全	1:4,700,000	25°00'S,112°20'E/00°00'N,154°30'E
803	ベーリング海西岸諸分図	1904/08	全	***	62°58.9'N,179°20.6'E
803	ソロモン諸島至エリス諸島	1915/06	全	1:4,000,000	14°50'S,161°20'E/05°35'N,176°15'E
803	濠洲南部	1922/03	全	1:3,970,000	46°30'S,112°20'E/24°00'S,154°30'E
803	濠洲南部	1925/03	全	1:3,970,000	46°30'S,112°20'E/24°00'S,154°30'E
803	濠洲南部	1928/09	全	1:3,980,000	46°30'S,112°20'E/24°00'S,154°30'E
803	濠洲南部	1933/12	全	1:4,000,000	46°30'S,112°20'E/24°00'S,154°30'E
803	濠洲南部	1937/11	全	1:4,000,000	46°30'S,112°20'E/24°00'S,154°30'E
804	太平洋西部	1905/01	全	***	12°00'N,128°00'E/37°00'N,170°00'E
804	白令海	1907/06	全	1:5,400,000	30°00'N,158°00'E/67°00'N,157°00'E
804	ニューヘブリジーズ諸島ニューカ	1915/07	全	***	23°20'S,161°35'E/14°30'S,176°15'E
804	白令海	1925/04	全	1:5,400,000	30°00'N,158°00'E/67°00'N,157°00'E
804	白令海	1931/09	全	1:5,400,000	28°00'N,158°00'E/70°00'N,157°00'E
804	ベーリング海	1934/06	全	1:5,400,000	28°00'N,158°00'E/70°00'N,157°00'E
804	ベーリング海	1938/10	全	1:5,400,000	28°00'N,158°00'E/70°00'N,157°00'E
805	太平洋北東部	1915/05	全	1:6,500,000	00°00'N,180°00'E/37°00'N,120°00'W
805	太平洋北東部	1925/02	全	1:6,500,000	00°00'N,180°00'E/37°00'N,120°00'W
805	太平洋北東部	1928/09	全	1:6,510,000	00°00'N,180°00'E/37°00'N,120°00'W
805	太平洋北東部	1933/09	全	1:6,900,000	00°00'N,180°00'E/37°00'N,120°00'W
805	太平洋中部	1938/04	全	1:6,900,000	00°00'N,180°00'E/37°00'N,120°00'W

所蔵目録 2 「旧版海図」(一般)

海図番号	資料名	刊行年	図積	縮尺	緯度経度
805	北太平洋南部東區	1940/12	全	1:6,500,000	00°00'N,180°00'E/37°00'N,120°00'W
806	カロリン諸島	1915/06	全	1:6,900,000	05°20'N,133°00'E/10°30'N,149°00'E
806	太平洋南東部	1922/01	全	1:6,437,000	37°00'S,154°00'W/00°00'N,105°00'W
806	太平洋南東部	1925/03	全	1:6,437,000	37°00'S,154°00'W/00°00'N,105°00'W
806	太平洋南東部	1928/10	全	1:6,500,000	37°00'S,154°00'W/00°00'N,105°00'W
806	太平洋南東部	1933/08	全	1:6,900,000	37°00'S,154°00'W/00°00'N,105°00'W
806	南太平洋中部	1938/06	全	1:6,900,000	37°00'S,154°00'W/00°00'N,105°00'W
807	マーシャル諸島	1915/06	全	***	04°00'N,158°10'E/15°30'N,175°50'E
807	北太平洋東部	1921/09	全	1:7,821,000	00°00'N,165°00'W/61°30'N,105°00'E
807	北太平洋東部	1925/04	全	1:7,821,000	00°00'N,165°00'W/61°30'N,105°00'E
807	北太平洋東部	1930/05	全	1:6,973,000	00°00'N,165°00'W/61°30'N,105°00'E
807	北太平洋東部	1933/06	全	1:6,973,000	00°00'N,165°00'W/61°00'N,105°00'E
807	北太平洋東部	1938/07	全	1:6,973,000	00°00'N,165°00'W/61°00'N,105°00'E
808	南太平洋東部	1921/09	大全	1:7,938,000	58°00'S,111°00'W/20°30'N,62°00'W
808	南太平洋東部	1925/04	大全	1:7,938,000	58°00'S,111°00'W/20°30'N,62°00'W
808	南太平洋東部	1929/11	大全	1:7,736,000	58°00'S,111°00'W/20°30'N,62°00'W
808	南太平洋東部	1934/02	大全	1:8,070,000	58°00'S,111°00'W/20°30'N,62°00'W
808	南太平洋東部	1938/08	大全	1:8,070,000	58°00'S,111°00'W/20°30'N,62°00'W
809	コラル海及グレート、バリアー諸	1914/08	全	1:21,830,000	16°55'S,142°00'E/07°30'S,156°35'E
809	太平洋	1922/05	全	1:21,624,000	45°30'S,103°00'E/61°00'N,67°00'W
809	太平洋	1930/09	全	1:16,035,000	45°30'S,100°20'E/61°00'N,67°00'W
809	太平洋	1935/03	全	1:21,830,000	45°30'S,103°00'E/61°00'N,67°00'W
809	太平洋	1938/10	全	1:21,830,000	45°30'S,103°00'E/61°00'N,67°00'W
810	ソロモン諸島	1916/03	全	***	11°00'S,153°30'E/04°15'S,163°00'E
810	南支那海	1936/07	全	1:4,000,000	09°00'S,103°00'E/26°30'N,127°00'E
811	アドミラルチー及ハーミット諸島	1915/07	1/2	***	01°55.2'S,146°40.9'E
811	北太平洋北部西區	1937/02	全	1:6,500,000	34°00'N,120°00'E/61°00'N,180°00'E
812	北太平洋北部東區	1942/07	全	1:6,500,000	34°00'N,180°00'E/61°00'N,120°00'W
813	ガゼル半島及セント、ジョージ水	1916/01	全	***	05°05'S,150°55'E/03°35'S,153°12'E
813	南太平洋南西部	1938/01	全	1:6,016,000	60°00'S,143°00'E/27°00'S,141°00'W
813	南太平洋西部	1945/05	全	1:8,800,000	55°30'S,144°00'E/10°00'N,163°00'W
814	ニューギネア北東岸諸港泊地	1916/10	全	1:12,530	06°36.1'S,146°50.8'E/05°31.9'S,147°53.1'E
814	南太平洋南東部	1938/02	全	1:6,036,000	60°00'S,141°00'W/27°00'S,65°00'W
815	ニューギネア北東岸諸港泊地	1916/02	全	1:1,698,700	07°30'S,142°00'E/02°10'N,156°35'E
815	ニューギネア北東岸諸港泊地	1934/03	全	1:1,698,700	07°30'S,142°00'E/02°10'N,156°35'E
815	ニューギネア北東岸諸港泊地	1938/12	全	1:1,698,700	07°30'S,142°00'E/02°10'N,156°35'E
816	コラル海及グレート、バリアー諸	1914/08	全	1:1,649,000	16°55'S,142°00'E/07°30'S,156°35'E
816	コラル海北部	1939/10	全	1:1,649,000	16°55'S,142°00'E/07°30'S,156°35'E
817	ギルバート諸島	1915/07	全	***	03°00'S,172°18'E/03°57'N,176°50'E
818	ソロモン諸島	1916/03	全	1:1,080,500	11°00'S,153°30'E/04°45'S,163°00'E
818	ソロモン諸島	1932/05	全	1:1,080,500	11°00'S,153°30'E/04°45'S,163°00'E
818	ソロモン諸島	1941/01	全	1:1,080,500	11°00'S,153°30'E/04°45'S,163°00'E
819	ソロモン諸島至エリス諸島	1915/06	全	1:1,659,000	14°50'S,161°35'E/05°35'S,176°15'E
819	ソロモン諸島至エリス諸島	1935/06	全	1:1,659,000	15°05'S,161°25'E/05°35'S,176°17'E
820	ニューヘブリヂーズ諸島及ニュー	1915/07	全	***	23°25'S,161°35'E/14°33'S,176°15'E
821	エンダーベリー島至クリスマス島	1921/09	全	1:1,683,000	03°00'S,171°20'W/06°30'N,156°40'W
821	エンダーベリー島至クリスマス島	1938/06	全	1:1,683,000	03°00'S,171°20'W/06°30'N,156°40'W
823	フィジー諸島至サモア諸島	1916/04	全	***	21°15'S,175°50'E/12°10'S,169°30'W
824	コラル海及グレート・バリアー諸礁	1922/06	全	1:1,562,000	25°00'S,145°50'E/16°20'S,165°05'E
825	日本至ハワイ諸島	1941/03	全	1:8,800,000	05°00'N,128°00'E/48°00'N,166°00'E
826	ハワイ諸島至パナマ	1943/12	全	1:8,800,000	11°00'S,159°00'W/40°03'N,76°00'W
827	モルッカ諸島至ソロモン諸島	1945/01	全	1:4,000,000	14°00'S,125°00'E/10°00'N,161°30'E
830	南太平洋北西部	1938/07	全	1:69,000,000	37°00'S,135°00'E/00°00'N,165°00'W
838	太平洋北部	1941/06	全	1:17,500,000	18°00'S,96°00'E/65°00'N,111°00'W
839	太平洋南部	1945/06	全	1:17,500,000	58°00'S,142°00'E/27°00'N,63°00'W
840	印度洋	1944/07	全	1:17,500,000	50°00'S,08°00'E/42°00'N,158°00'E
848	デデレ錨地/デデレ附近	1932/07	全	1:50,000	10°23'S,148°38'E/10°08'S,148°57'E
849	トレス海峡西部附近	1923/03	全	1:789,000	12°12'S,135°45'E/07°48'S,142°40'E
849	トレス海峡西部附近	1936/05	全	1:789,000	12°12'S,135°45'E/07°48'S,142°40'E
850	ブラックウッド岬至ボイグ島	1922/07	全	1:290,000	09°26'S,141°58'E/07°46'S,144°32'E
851	ニューギネア南岸諸分圖第2	1931/02	1/2	1:252,000	08°30'S,138°45'E/07°30'N,140°10'E

所蔵目録 2 「旧版海図」(一般)

海図番号	資料名	刊行年	図積	縮尺	緯度経度
852	ゲールピンク灣及附近	1932/09	全	1:600,000	03°30'S,133°30'E/00°00'N,138°50'E
853	ワンダムメン灣	1922/11	全	1:100,000	03°00'S,134°09'E/02°08'S,134°43'E
854	ガゼル半島及セント・ジョージ水	1916/01	全	1:263,000	05°05'S,150°55'E/03°35'S,153°12'E
854	ガゼル半島及セント・ジョージ水	1938/07	全	1:263,000	05°05'S,150°56'E/03°35'S,153°13'E
855	ニューギネア北東岸諸港泊地	1916/10	全	1:25,190	05°06.5'S,145°47.6'E/05°03.4'S,145°51.2'E
856	ニューギネア南岸諸港泊地第一	1922/11	全	1:36,370	08°56.7'S,146°25.5'E/08°44.3'S,146°39.5'E
857	モレスビー港	1922/07	1/2	1:23,040	09°31.6'S,147°04.0'E/09°23.4'S,147°10.0'E
858	フレッシュウォーター灣至ブラック	1922/07	全	1:293,700	09°08'S,143°54'E/07°30'S,146°24'E
859	ラウンド・ヘッド至フレッシュウオー	1922/04	全	1:291,400	10°24'S,145°58'E/07°56'S,147°38'E
860	オラングリー灣至ラウンド・ヘッド	1922/03	全	1:292,500	11°06'S,147°25'E/09°29'S,149°55'E
861	ニューギネア南東部諸港泊地第	1922/03	全	1:250,000	09°10'S,152°48'E
861	ニューギネア南東部諸港泊地第	1925/02	全	1:250,000	09°10'S,152°48'E
862	ニューギネア南東部諸港泊地第	1922/01	全	1:37,434	10°39.8'S,150°28.2'E
863	チャイナ海峽及附近	1922/06	全	1:47,640	10°51.7'S,150°32.4'E/10°26.2'S,150°49.6'E
864	ゴスチエン海峽	1922/03	全	1:36,800	10°16.8'S,150°56.2'E
865	ロウイーゼアド叢島	1922/07	全	1:290,300	12°10'S,151°59'E/10°34'S,154°31'E
866	ニューギネア南東部附近	1925/02	全	***	11°39'S,149°38'E/10°01'S,152°09'E
866	ニューギネア南東部附近	1925/12	全	***	11°39'S,149°38'E/10°01'S,152°09'E
867	ネルソン岬至ゴスチエン海峽	1922/06	全	1:291,200	10°21'S,148°30'E/08°45'S,151°01'E
867	ネルソン岬至ゴスチエン海峽	1926/05	全	1:293,100	10°21'S,148°30'E/08°45'S,151°01'E
868	ワードハント岬至ネルソン岬	1922/11	全	***	09°13'S,148°10'E/07°35'S,149°40'E
869	ヒュオン海灣	1931/10	全	1:291,000	08°10'S,146°40'E/06°28'S,149°10'E
870	セント・マチアス諸島	1921/03	全	***	01°44'S,149°25'E/01°15'S,150°10'E
871	ダムピル海峽附近諸島	1920/05	1/2	1:50,600	04°54'S,146°45'E
872	ウイツ諸島諸港泊地	1920/04	全	1:75,800	04°32'S,149°07'E
873	ガゼレ半島西岸附近	1921/02	全	***	05°06'S,150°49'E/04°32'S,151°51'E
874	ニニゴ群島及附近諸島	1920/02	全	1:50,700	01°42.5'S,144°00.0'E/01°00.0'S,144°33.0'E
875	ガゼレ半島北部	1921/06	全	***	04°35.0'S,151°20.5'E/04°00.0'S,152°15.0'E
876	ニューブリテン諸港泊地第三	1920/08	1/2	1:151,400	06°10'S,149°05'E
877	ニューブリテン諸港泊地第二	1920/10	1/2	1:50,300	05°00'N,152°00'E
878	ニューブリテン諸港泊地第一	1921/06	全	1:28,230	04°20.9'S,152°09.7'E/04°10.9'S,152°18.1'E
879	デューク・オブ・ヨーク群島	1920/10	全	1:25,000	04°16.5'S,152°23.3'E/04°03.4'N,152°31.9'E
880	ニュー・アイルランド諸港泊地第	1920/11	1/2	1:25,000	03°09'S,151°36'E
881	ナプト灣	1920/02	1/2	1:25,027	03°41.5'S,152°23.9'E/03°35.3'S,152°32.5'E
882	カウイエン港及附近	1920/02	1/2	1:12,500	02°37.4'S,150°46.0'E/02°33.1'S,150°49.1'E
883	シュテツフェン海峽及バイロン海	1921/10	全	1:50,000	02°47'S,149°27'E/02°30'S,150°53'E
884	ニュー・ハノヴァー及チンウオン群	1920/07	1/2	1:51,200	02°37'S,149°41'E
885	ニュー・ハノヴァー諸港泊地	1920/11	1/2	1:51,200	02°37'S,149°58'E
886	ニュー・ハノバー及ニュー・アイル	1921/06	全	***	03°22'S,149°35'E/02°00'S,151°39'E
886	ニュー・ハノバー及ニュー・アイルラ	1937/07	全	1:243,000	02°40'S,150°40'E
887	アドミラルティー諸島及諸港泊地	1920/11	全	1:101,000	02°52'S,146°20'E
888	ゼーアドラー港	1920/02	1/2	1:50,140	02°07.5'S,147°10.6'E/02°54.3'S,147°28.5'E
889	カイゼリン・アウグスター河	1920/10	全	1:109,930	03°51'S,144°34'E
890	ハーミット諸島	1921/03	全	***	01°40.7'S,144°51.5'E/01°23.8'N,145°17.2'E
891	ベルリン泊地至カスアリナ角	1921/05	全	1:243,000	04°00'S,143°21'E/02°38'S,144°25'E
892	ニューギネア北岸西部	1933/02	全	1:1,043,000	03°32'S,132°10'E/02°15'N,141°10'E
893	クマムバ諸島至ハムボルト灣	1921/02	1/2	***	02°55'S,138°15'E/00°59'N,141°01'E
893	フンボルト灣至クマムバ諸島	1939/10	全	1:250,000	02°47'S,138°48'E/01°22'S,141°01'E
894	ハムボルト灣至ベルリン泊地	1921/05	全	1:243,200	03°22'S,140°27'E/02°00'S,142°32'E
895	ニューギネア北岸諸港泊地第一	1920/06	1/2	1:248,400	02°52'S,134°50'E
896	ニューギネア北岸諸港泊地第二	1920/01	1/2	***	01°46.5'N,135°45.5'E
896	ゲールピンク灣諸分圖	1939/10	全	1:100,000	00°40'N,135°30'E
897	ニューギネア北岸諸港泊地第三	1920/03	1/2	***	02°26'S,140°22'E
897	ニューギネア北岸諸分圖第三	1941/04	全	1:75,000	02°29.0'S,140°06.0'E/02°15.5'N,140°24.0'E
898	ニューギネア北岸諸港泊地第四	1920/07	1/2	***	03°08.9'N,142°31.0'E
899	ニューギネア北岸諸港泊地第五	1920/05	1/2	***	04°24'S,145°10'E
899	ニューギネア北岸諸港泊地第五	1928/08	1/2	1:100,000	04°10'S,144°56'E
900	トギアン諸島至ペレン海峽	1919/12	全	***	01°25'S,121°37'E/00°03'S,123°40'E
901	ペレン海峽至トモリ海灣	1920/03	全	***	02°36'S,121°14'E/01°15'S,123°18'E
902	ボニ海灣北部	1919/12	全	***	04°15'S,120°03'E/02°10'S,121°24'E
903	ボニ海灣南部	1920/02	全	1:241,000	05°18'S,120°00'E/03°58'S,122°04'E

所蔵目録 2 「旧版海図」(一般)

海図番号	資料名	刊行年	図積	縮尺	緯度経度
903	ボニ海灣南部	1927/02	全	1:241,000	05°19'S,120°00'E/03°58'S,122°04'E
904	サラヤル海峽至タナ・ケケ島	1919/12	全	***	06°36'S,118°44'E/05°15'S,120°48'E
905	トミニ海灣諸港泊地第二	1920/07	1/2	1:50,474	00°27.5'S,120°05.0'E
906	セレベス東岸諸港泊地第三	1919/06	1/2	***	05°14.5'S,123°33.0'E
906	セレベス東岸諸港泊地第三	1922/11	1/2	***	05°29'S,123°46'E
906	ツカン・ベン諸島	1926/12	全	1:200,000	06°12'S,123°00'E/05°05'S,124°43'E
907	ボニ海灣諸港泊地	1919/08	全	1:63,643	02°42'S,121°03'E
908	セレベス南岸諸港泊地	1919/06	1/2	1:50,113	05°33.3'S,119°56.7'E
909	スラ諸島及ポウロ島諸港泊地	1920/02	1/2	1:200,920	01°59'S,125°58'E
909	スラ諸島及ブル諸島分圖	1932/10	1/2	1:100,000	01°58'S,125°56'E
910	ジロロ及ニューギネア間諸港泊地	1919/11	1/2	***	02°05.5'S,130°08.5'E
910	ハルマヘラ島南部附近諸分圖	1933/02	1/2	***	00°37.7'S,127°28.4'E
911	ラウト島南部至セラタン角	1917/10	全	***	04°57'S,114°35'E/03°35'S,116°39'E
912	パムカン灣至ラウト島北部	1917/11	全	***	03°45'S,115°45'E/02°23'S,117°49'E
913	バリク・パパン灣至パムカン灣	1917/11	全	***	02°37'S,115°43'E/01°15'S,117°47'E
914	サンタン角至バリク・パパン灣	1917/12	全	***	01°22'S,116°22'E/00°00'N,118°26'E
914	サンタン角至バリク・パパン灣	1935/12	全	1:250,000	01°43'S,116°40'E/00°25'N,118°10'E
915	テニムバー諸島諸港泊地	1920/02	1/2	***	07°05'S,131°42'E
915	タニムバー諸島	1928/12	全	1:252,000	08°40'S,130°35'E/06°30'S,132°02'E
916	アル諸島諸港泊地	1919/12	全	1:100,000	05°22.5'S,134°41.0'E
916	アル諸島諸分圖	1937/08	全	1:100,000	05°20'S,134°40'E
917	セレー名カポボロル海峽	1920/10	全	1:90,600	00°58.2'S,131°03.6'E
918	ニューギネア西岸諸港泊地第二	1919/12	1/2	***	02°43'S,132°04'E
919	カユ・メラ灣及ラカヒア灣	1919/10	全	1:84,366	03°57.5'S,134°36.9'E
920	カイマナ灣ビチラ灣及トリトン灣	1920/08	全	1:84,300	03°40.0'S,133°44.5'E
921	カムラウ灣/アルグニ灣	1919/11	全	1:76,373	03°40'S,133°40'E
922	セレ角至コクラーフ角	1920/10	全	***	03°15'S,130°53'E/01°10'S,132°15'E
923	コクラーフ角至ボス岬	1920/03	全	***	04°50'S,131°40'E/02°45'S,133°01'E
924	ボス岬至ラカヒア灣	1921/04	全	***	04°46'S,132°52'E/03°25'S,134°57'E
925	アラフラ海北東部	1923/04	全	1:1,084,900	09°15'S,132°35'E/03°20'S,141°30'E
926	バンダ海	1922/09	全	1:1,037,000	08°30'S,124°40'E/02°40'S,132°35'E
926	バンダ海	1932/05	全	1:1,043,000	08°35'S,124°35'E/02°40'S,133°30'E
927	アラス海峽及近海	1919/06	全	***	09°26'S,116°08'E/07°22'S,117°29'E
928	ハルマヘラ島及近海	1932/04	全	1:1,043,000	03°10'S,123°45'E/03°00'N,132°40'E
929	セレベス東部	1933/06	全	1:1,043,000	06°20'S,119°50'E/02°50'N,125°45'E
930	アル諸島	1920/10	全	***	07°15'S,133°44'E/05°05'S,135°09'E
931	カイ名エワブ諸島	1920/08	全	***	06°05'S,131°53'E/05°07'S,133°20'E
931	カイ諸島	1935/05	全	1:200,000	06°14'S,131°50'E/05°00'S,133°15'E
932	バンダ海諸港泊地	1920/02	1/2	***	04°31.9'S,129°52.8'E
932	バンダ海諸分圖	1935/02	全	1:200,000	04°45'S,131°50'E
933	ニューギネア西岸諸港泊地第一	1919/12	1/2	1:72,553	02°42.5'S,132°25.0'E
934	ニューギネア北西部附近諸港泊	1919/12	1/2	***	00°04'S,130°20'E
935	セラム島南岸諸港泊地	1921/01	1/2	***	03°22'S,128°56'E
936	スムバワ中部	1919/04	全	***	09°15'S,117°21'E/07°11'S,118°42'E
937	スムバワ・フロレス及スムバ間諸	1919/06	全	***	09°37'S,118°36'E/07°33'S,119°57'E
938	セラム島及ポウロ島間諸港泊地	1919/11	1/2	***	03°18'S,127°28'E
938	セラム島西岸、南岸及附近諸分	1932/10	1/2	***	03°09.2'S,127°49.9'E
939	セラム島東岸北岸及東方附近諸	1920/05	1/2	***	03°04'S,130°28'E
939	セラム島北岸、東岸及附近諸分	1933/06	1/2	***	02°52.2'S,129°04.1'E
940	アムボイナ灣	1920/03	1/2	1:43,710	03°49.1'S,127°59.4'E/03°37.8'S,128°14.8'E
940	アムボン灣	1926/04	1/2	1:43,710	03°49.1'S,127°59.4'E/03°37.8'S,128°14.8'E
941	セルワッチ諸島諸港泊地	1919/12	1/2	1:250,229	07°37'S,127°37'E
941	セルマタ諸島諸分圖	1933/04	全	***	07°15'S,128°35'E
942	マック、クルエル海灣	1920/02	全	***	02°56'S,131°58'E/01°34'S,134°02'E
943	ロチ海峽及近海	1919/06	全	***	11°20'S,122°33'E/09°17'S,123°54'E
944	フロレス及ロムブレム間諸海峽	1919/07	全	***	08°40'S,122°43'E/08°02'S,123°41'E
945	フロレス諸港泊地	1918/07	1/2	***	08°16.7'S,120°30.6'E
945	フロレス諸分圖	1936/06	1/2	***	08°16.8'N,120°30.4'E
946	フロレス西部	1919/06	全	***	09°12'S,119°45'E/07°51'S,121°49'E
947	フロレス東部至ロムブレム	1919/08	全	***	09°03'S,121°40'E/07°42'S,123°45'E
948	ロムボック至フローレス	1914/08	全	***	09°23'S,116°27'E/06°27'S,120°55'E

所蔵目録 2 「旧版海図」(一般)

海図番号	資料名	刊行年	図積	縮尺	緯度経度
948	ロムボック至フローレス	1922/03	全	***	09°23'S,116°27'E/06°27'S,120°55'E
949	スムバワ及フロレス諸港泊地	1919/05	1/2	***	08°35'S,119°10'E
950	リンタ海峡及モロ海峡	1919/06	全	***	09°00'S,119°25'E/08°15'S,119°55'E
951	スムバワ諸港泊地	1919/06	1/2	***	08°21.6'S,118°17.3'E
952	アラス海峡及諸港泊地	1919/04	全	1:200,000	09°13'S,116°22'E/08°06'S,117°07'E
952	アラス海峡及諸分圖	1936/07	全	1:200,000	09°13'S,116°22'E/08°06'S,117°07'E
953	ジャバ島東部	1914/08	大全	***	09°05'S,111°00'E/06°09'S,117°00'E
953	瓜哇島東部	1923/02	大全	1:510,700	09°05'S,111°00'E/06°09'S,117°00'E
953	ジャバ東部	1942/03	全	1:500,000	09°53'S,112°30'E/06°15'S,116°52'E
954	バリ海峡諸港泊地	1917/10	1/2	***	08°21.3'S,114°33.0'E
955	ダンピーア海峡及近海	1921/05	全	1:242,000	01°15'S,130°22'E/00°06'N,132°26'E
955	ダンピーア海峡及近海	1928/12	全	1:242,000	01°15'S,130°22'E/00°06'N,132°26'E
956	ダンピーア海峡西部及近海	1921/12	全	1:243,400	02°17'S,129°39'E/00°12'S,131°00'E
956	ダンピーア海峡西部及近海	1927/03	全	1:242,300	02°17'S,129°39'E/00°12'S,131°00'E
956	ダンピーア海峡西部及近海	1932/10	全	1:250,000	02°19'S,129°34'E/00°10'S,130°58'E
959	ブンダー泊地	1917/12	1/2	1:75,508	07°13.2'S,113°45.1'E
960	瓜哇北岸諸港泊地第一	1917/06	1/2	***	07°37.5'N,120°55.0'E
960	ジャバ沿岸諸分圖第一	1943/10	1/2	***	07°35'S,125°55'E
961	プロ・ラウト海峡	1917/06	1/2	1:100,587	03°18.2'S,116°06.5'E
962	プチング角至サムバー角	1914/08	全	***	03°52.5'S,110°09.0'E/02°44.0'S,111°53.0'E
962	プチング角至サムバー角	1927/07	全	1:200,000	03°52.5'S,110°09.0'E/02°44.0'S,111°53.0'E
964	セラタン角至マラタヤー角	1914/08	全	***	04°50'S,113°34'E/03°06'S,114°42'E
964	セバングン灣至セラタン角	1939/04	全	1:250,000	05°12'S,113°14'E/03°03'S,114°45'E
965	マカッサル海峡南部	1914/08	全	1:725,500	07°38'S,115°47'E/01°15'S,119°58'E
965	マカッサル海峡南部	1926/06	全	1:725,500	07°38'S,115°47'E/01°15'S,119°58'E
965	マカッサル海峡南部	1931/05	全	1:725,500	07°38'S,115°47'E/01°15'S,119°58'E
966	ボルネオ東岸諸港泊地	1917/08	1/2	***	01°52'S,116°25'E
967	セレベス西岸諸港泊地第二	1918/04	1/2	1:50,244	02°28'S,119°08'E
968	セレベス西岸諸港泊地第三	1918/11	全	1:60,464	04°46.5'S,119°26.7'E
969	セレベス西岸諸港泊地第一	1918/03	1/2	1:100,487	00°40'S,119°45'E
970	セレベス西岸諸港泊地第四	1918/03	1/2	1:101,197	05°36.5'S,119°29.4'E
971	マカッサル北方近海	1919/06	全	***	04°52'S,118°53'E/04°17'S,119°45'E
972	マカッサル近海	1919/10	全	***	05°41'S,118°57'E/04°49'S,119°31'E
973	ブトン島及ムナ島附近	1922/04	全	1:242,600	05°36'S,121°41'E/04°15'S,123°42'E
974	トモリ海灣至サラヤー海峡	1914/08	全	***	07°32'S,119°45'E/01°35'S,123°45'E
974	トモリ海灣至サラヤー海峡	1926/04	全	***	07°32'S,119°45'E/01°35'S,123°45'E
975	タナー・ジャムペア及附近諸島	1919/03	全	***	07°25'S,120°22'E/06°45'S,121°23'E
975	タナー・ジャムペア及附近諸島	1927/03	全	1:235,000	07°35'S,120°15'E/06°15'S,122°15'E
976	マハカン河口	1917/11	全	1:60,460	00°43.5'S,117°35.5'E
976	クティ河口	1936/02	全	1:90,000	01°03.0'S,116°56.5'E/00°30.0'S,117°44.0'E
977	カラ角至ウイリアム岬	1922/03	全	1:243,300	02°43'S,118°24'E/00°37'S,119°45'E
977	ウイリアム岬至カラ角	1937/05	全	1:250,000	02°42'S,118°20'E/00°34'S,119°47'E
978	セレベス東岸及南岸諸港泊地第	1919/11	1/2	***	04°08.3'S,122°53.7'E
978	セレベス東岸諸港泊地第二	1926/11	1/2	1:100,000	04°17'S,122°31'E/03°52'S,123°06'E
979	ウイリアム岬至パニキアン島	1921/01	全	***	04°25'S,118°22'E/02°20'S,119°43'E
980	ブトン海峡	1920/02	全	1:201,887	04°52'S,122°47'E
980	ブトン海峡諸分圖	1926/09	全	1:50,000	04°52'S,122°47'E
981	ロソニ角至ブトン海峡北口	1920/03	全	1:201,537	04°35'S,121°52'E/02°04'S,123°30'E
981	ロソニ角至ブトン海峡北口	1927/03	全	1:293,000	04°35'S,121°52'E/02°04'S,123°30'E
982	ペレン海峡附近諸港泊地	1933/07	1/2	1:100,626	01°14'S,123°15'E
983	トモリ海灣及附近諸港泊地	1934/04	全	1:50,800	02°37.5'S,121°59.5'E
984	トミニ海灣諸港泊地第一	1919/10	1/2	1:100,331	00°34.5'S,123°09.0'E
986	スムバー名サンダル、ウッド	1919/08	全	***	10°42'S,118°40'E/09°05'S,121°09'E
986	スムバー名サンダルウッド	1935/10	全	1:300,000	10°45'S,118°36'E/09°03'S,121°12'E
987	フロレス海及チモル海	1921/11	全	1:1,031,400	11°25'S,118°50'E/05°40'S,127°45'E
987	フロレス海及チモル海	1929/09	全	1:1,033,400	11°30'S,118°50'E/05°40'S,127°45'E
988	クリモン、ジャバ諸島至アウル、ア	1918/06	全	1:250,000	07°02'S,110°03'E/05°40'S,112°07'E
988	カリムン、ジャワ諸島至アウル、	1939/02	全	1:250,000	07°03'S,110°01'E/05°35'S,112°10'E
989	マツラ北岸及近海	1918/10	全	***	07°03'S,111°57'E/05°41'S,114°01'E
990	スラバヤ海峡至マツラ海峡東部	1918/09	全	***	08°05'S,112°31'E/06°44'S,114°35'E
991	バリ島附近	1918/08	全	***	09°00'S,114°11'E/07°39'S,116°15'E

所蔵目録 2 「旧版海図」(一般)

海図番号	資料名	刊行年	図積	縮尺	緯度経度
992	瓜哇北岸諸港泊地第二	1917/10	1/2	1:120,936	06°42'S,111°21'E
993	スラバヤ海峡	1918/05	全	1:80,625	07°1'8"S,112°44.3'E
993	スラバヤ海峡	1928/03	全	1:75,000	07°28'S,112°32'E/06°49'S,112°58'E
994	サブチ海峡	1917/12	全	***	07°20.0'S,113°47.0'E/06°49.5'S,114°34.0'E
995	カンゲアン群島諸港泊地	1917/09	1/2	1:39,970	07°01'S,115°44'E
996	ロムボク海峡諸港泊地	1917/10	1/2	1:50,925	08°30.5'S,115°37.2'E
997	瓜哇南岸諸港泊地	1917/08	1/2	1:50,047	08°35.0'S,114°13.5'E
998	フロレス及アツナラ諸港泊地	1918/12	1/2	1:50,047	08°45'S,122°12'E
999	チモール及附近諸港泊地	1919/12	1/2	1:50,047	09°30.0'S,123°49.5'E
1000	ロムボク諸港泊地	1919/02	1/2	***	08°44.3'S,116°03.3'E
1000	ロムボク諸分図	1930/07	1/2	***	08°44.3'S,116°03.3'E
1001	日本南海	1921/09	全	***	24°10'N,124°30'E/35°10'N,143°20'E
1001	日本南海及東海	1934/08	全	1:2,500,000	20°00'N,119°00'E/26°20'N,145°30'E
1002	世界全圖	1887/12	大	***	70°00'S,100°00'W/78°00'N,60°00'W
1002	門司至上海	1921/03	全	1:1,028,000	27°55'N,120°00'E/34°10'N,131°00'E
1002	門司至上海	1930/05	全	1:1,028,000	27°55'N,120°00'E/34°10'N,131°00'E
1003	門司至大連	1922/05	全	1:1,008,400	33°10'N,120°00'E/39°10'N,131°00'E
1003	門司至大連	1930/06	全	1:1,028,000	33°10'N,120°00'E/39°10'N,131°00'E
1004	門司至大沽	1944/12	全	1:1,300,000	33°10'N,117°10'E/41°00'N,131°00'E
1005	日本海及黄海	1936/11	全	1:2,500,000	30°45'N,117°10'E/45°20'N,144°00'E
1006	本洲東部及北海道	1935/01	全	1:2,500,000	31°10'N,134°30'E/45°20'N,161°00'E
1007	本洲東部・北海道及樺太	1935/03	全	1:4,000,000	29°30'N,135°30'E/55°30'N,160°00'E
1008	幌筵島至アムチト力島	1940/08	全	1:2,500,000	46°50'N,155°30'E/58°00'N,178°00'E
1009	揚子江本支流総図	1907/03	全	***	24°00'N,103°30'E/34°50'N,122°30'E
1011	幌筵島諸港泊地	1916/04	1/2	***	50°11'N,155°39'E
1011	幌筵島諸分図	1928/09	1/2	***	50°11'N,155°39'E
1012	幌筵島及近海	1917/06	全	1:300,000	49°38'N,154°01'E/51°00'N,157°20'E
1012	幌筵島及近海	1929/11	全	1:300,000	49°38'N,154°00'E/51°00'N,157°10'E
1012	幌筵島及近海	1944/12	全	1:300,000	49°38'N,154°00'E/51°00'N,157°10'E
1013	日本近海水先圖	1904/04	1/2	***	22°00'N,111°00'E/45°00'N,150°00'E
1013	日本近海水先圖	1905/03	全	***	22°00'N,111°00'E/46°00'N,155°00'E
1013	日本近海水先圖	1905/11	全	***	22°00'N,111°00'E/46°00'N,155°00'E
1013	新知灣	1917/12	1/2	1:24,315	46°48.7'N,150°46.2'E/46°57.0'N,151°54.9'E
1013	新知灣	1928/01	1/2	1:24,315	46°48.7'N,150°46.2'E/46°57.0'N,151°54.9'E
1014	千島列島諸港泊地	1918/05	1/2	***	49°36'N,154°48'E
1014	千島列島諸分圖	1928/09	1/2	***	50°10'N,155°39'E
1015	新知島近海	1919/02	全	1:300,000	46°10'N,150°15'E/47°33'N,153°15'E
1015	新知島近海	1928/09	全	1:300,000	46°10'N,150°10'E/47°35'N,153°15'E
1015	新知島近海	1936/12	全	1:300,000	46°10'N,150°10'E/47°35'N,153°15'E
1016	松輪島及処和島近海	1918/12	全	1:300,000	47°22'N,151°35'E/48°44'N,154°40'E
1016	松輪島及羅處和島近海	1928/08	全	1:300,000	47°20'N,151°30'E/48°44'N,154°39'E
1016	松輪島及羅處和島近海	1937/03	全	1:300,000	47°20'N,151°30'E/48°44'N,154°39'E
1017	得撫島及近海	1918/12	全	1:	45°17'N,148°36'E/46°38'N,151°33'E
1017	得撫島及近海	1929/11	全	1:300,000	45°17'N,148°25'E/46°43'N,151°34'E
1017	得撫島及近海	1936/12	全	1:300,000	45°17'N,148°25'E/46°43'N,151°34'E
1018	捨子古丹島至磨勘留島	1919/04	全	1:300,000	48°30'N,152°50'E/49°50'N,155°56'E
1018	捨子古丹島至磨勘留島	1929/10	全	1:300,000	48°30'N,152°50'E/49°52'N,155°59'E
1018	捨子古丹島至磨勘留島	1938/03	全	1:300,000	48°30'N,153°00'E/49°52'N,156°10'E
1019	擇捉海峡至占守海峡	1919/03	全	***	43°00'N,148°30'E/51°40'N,157°00'E
1020	千島列島中部	1930/05	全	1:1,000,000	45°00'N,147°25'E/49°45'N,158°00'E
1021	千島列島北部及堪察加南部	1930/03	全	1:1,000,000	49°00'N,151°20'E/53°20'N,161°50'E
1022	北海道及樺太附シベリア東岸	1935/01	全	1:2,500,000	41°00'N,135°30'E/53°30'N,162°00'E
1051	伊勢海	1916/11	全	***	34°26'N,136°24'E/35°07'N,136°57'E
1051	伊勢海	1930/02	全	1:80,600	34°26'N,136°24'E/35°07'N,136°57'E
1051	伊勢灣(伊勢海)	1944/07	全	1:80,600	34°26.0'N,136°24.0'E/35°07.5'N,136°59.0'E
1052	三河灣及伊良湖水道	1916/11	全	***	34°19.0'N,136°49.5'E/35°00.5'N,137°22.0'E
1052	三河灣及伊良湖水道	1930/06	全	1:80,600	34°16.0'N,136°49.0'E/34°57.5'N,137°22.5'E
1053	伊良湖水道附鳥羽港	1915/10	全	1:36,395	34°32'N,136°59'E
1053	伊良湖水道附鳥羽港	1929/12	全	1:36,395	34°24.9'N,136°46.1'E/34°37.8'N,137°09.2'E
1053	伊良湖水道及附近	1938/02	全	1:40,000	34°25.4'N,136°44.3'E/34°38.7'N,137°08.1'E
1054	師崎水道	1916/05	1/2	1:29,116	34°36.5'N,136°57.5'E/34°44.5'N,137°05.3'E

所蔵目録 2 「旧版海図」(一般)

海図番号	資料名	刊行年	図積	縮尺	緯度経度
1054	師崎水道	1929/03	1/2	1:29,116	34°36.6'N,136°57.5'E/34°44.6'N,137°05.3'E
1055	名古屋港	1915/10	1/4	1:29,118	35°04'N,136°52'E
1055	名古屋港/名古屋港(内港)	1927/10	全	1:29,118	34°57.9'N,136°47.0'E/35°07.8'N,136°55.9'E
1055	名古屋港/名古屋港(内港)	1928/10	全	1:29,118	34°57.9'N,136°47.0'E/35°07.8'N,136°55.9'E
1055	名古屋港/名古屋港(内港)	1932/07	全	***	34°57.9'N,136°47.0'E/35°07.8'N,136°55.9'E
1055	名古屋港/名古屋港(内港)	1935/07	全	1:29,118	34°57.9'N,136°47.0'E/35°07.8'N,136°55.9'E
1055	名古屋港/名古屋港(内港)	1942/01	全	1:29,118	34°57.9'N,136°47.0'E/35°07.8'N,136°55.8'E
1061	東京海灣北部	1916/10	全	1:52,001	35°25'N,139°37'E/35°43'N,140°09'E
1061	東京海灣北部	1925/01	全	1:52,000	35°24.5'N,139°36.5'E/35°42.5'N,140°09.0'E
1061	東京海灣北部	1936/03	全	1:52,000	35°24.5'N,139°36.5'E/35°42.5'N,140°09.0'E
1062	東京海灣中部	1919/06	全	1:50,000	35°05'N,139°36'E/35°32'N,139°58'E
1062	東京海灣中部	1925/04	全	1:52,000	35°05'N,139°36'E/35°32'N,139°58'E
1062	東京海灣中部	1936/06	全	1:52,000	35°05'N,139°36'E/35°32'N,139°58'E
1063	東京海灣南部	1919/09	全	1:52,001	34°52.0'N,139°24.0'E/35°09.5'N,139°56.5'E
1063	東京海灣南部	1925/09	全	1:52,000	34°52.0'N,139°24.0'E/35°09.5'N,139°56.5'E
1063	東京海灣南部	1932/05	全	1:52,000	34°52.0'N,139°24.0'E/35°09.5'N,139°56.5'E
1064	東京海灣至青ヶ島	1917/09	全	***	31°51'N,138°22'E/35°45'N,141°25'E
1065	隅田川口附近	1919/08	1/2	1:13,243	35°35.8'N,139°44.4'E/35°40.4'N,139°48.3'E
1065	東京港	1924/05	1/2	1:13,237	35°35.8'N,139°44.3'E/35°40.4'N,139°48.2'E
1065	東京港	1928/10	1/2	1:13,237	35°35.8'N,139°44.3'E/35°40.4'N,139°48.1'E
1065	東京港	1931/06	全	1:10,000	35°35.3'N,139°44.3'E/35°40.4'N,139°48.4'E
1065	東京港	1935/07	全	1:10,000	35°35.2'N,139°44.3'E/35°40.4'N,139°48.4'E
1065	東京港	1937/11	全	1:10,000	35°35.2'N,139°44.3'E/35°40.4'N,139°48.4'E
1065	京濱港東京	1941/08	全	1:10,000	35°35.1'N,139°44.4'E/35°40.3'N,139°48.5'E
1070	東京海灣至國後水道	1934/08	全	1:1,200,000	34°50'N,138°50'E/44°30'N,147°40'E
1072	東京海灣至九州	1935/05	全	1:1,200,000	29°20'N,129°20'E/35°50'N,141°00'E
1101	周防灘	1918/10	全	1:110,000	33°28'N,130°52'E/34°06'N,132°02'E
1101	周防灘	1921/10	全	1:112,367	33°28'N,130°52'E/34°06'N,132°02'E
1101	周防灘	1930/09	全	1:111,000	33°28'N,130°52'E/34°06'N,132°03'E
1102	伊豫灘及近海	1919/03	全	1:112,600	33°29.2'N,131°37.5'E/33°59.8'N,132°46.6'E
1102	伊豫灘及近海	1922/04	全	1:112,600	33°29.2'N,131°37.5'E/33°59.0'N,132°46.6'E
1102	伊豫灘及近海	1930/08	全	1:125,000	33°14.0'N,131°28.5'E/33°59.2'N,132°46.5'E
1103	大坂港至神戸港	1919/10	全	1:36,395	34°34'N,135°08'E/34°46'N,135°30'E
1103	大坂港至神戸港	1930/09	全	1:36,395	34°33.8'N,135°07.7'E/34°46.1'N,135°30.5'E
1103	大坂港至神戸港	1935/04	全	1:36,395	34°33.8'N,135°07.7'E/34°46.1'N,135°30.5'E
1114	新知灣	1917/12	1/2	1:24,315	46°51'N,151°51'E
1131	クダコ水道及附近	1923/03	全	1:20,000	33°54.7'N,131°24.9'E/34°01.8'N,132°37.4'E
1131	クダコ水道附近	1939/05	全	1:30,000	33°53.0'N,132°23.6'E/34°04.0'N,132°42.3'E
1151	三厩錨地	1915/10	1/2	1:29,149	41°10'N,140°19.9'E/41°17.3'N,140°33.1'E
1151	三厩灣	1926/07	1/2	1:29,149	41°10'N,140°20.4'E/41°17.0'N,140°33.6'E
1152	津軽海峽及陸奥海灣諸港泊地	1916/10	全	***	40°50'N,140°46'E
1152	津軽海峽及陸奥海灣諸港泊地	1925/04	全	***	40°50'N,140°46'E
1152	陸奥諸分圖	1927/09	全	***	40°50'N,140°46'E
1153	羽越沿岸諸分圖第2	1930/11	1/2	1:	38°28'N,139°15'E
1154	日本海東部	1934/07	全	1:1,200,000	35°10'N,133°10'E/45°15'N,142°00'E
1155	伏木港/新湊港	1930/11	1/2	***	36°47'N,137°04'E
1155	本州北西岸諸分圖第2	1934/09	全	***	35°30'N,133°39'E
1155	本州北西岸諸分圖第2	1937/09	全	***	35°30'N,133°39'E
1156	本州北西岸諸分圖第3	1938/11	全	1:15,000	37°24'N,136°54'E
1161	富山灣諸港	1933/03	1/2	1:20,000	36°51'N,136°59'E
1162	伏木港	1933/06	1/2	1:10,000	36°46.5'N,137°02.3'E/36°49.0'N,137°06.5'E
1162	伏木港	1935/12	1/2	1:10,000	36°46.5'N,137°02.3'E/36°49.0'N,137°06.5'E
1164	若狭灣	1937/11	全	1:100,000	35°25'N,136°05'E/36°00'N,136°09'E
1165	小濱港	1933/12	1/2	1:30,000	35°27.8'N,135°34.8'E/35°35.2'N,135°47.3'E
1171	隠岐列島諸分圖	1926/02	1/2	1:20,000	36°08.9'N,133°13.8'E/36°13.8'N,133°22.6'E
1172	大社港至賀露港	1932/05	全	1:200,000	35°15'N,132°25'E/36°22'N,134°30'E
1172	大社港至賀露港	1936/10	全	1:200,000	35°15'N,132°25'E/36°22'N,134°30'E
1175	本州北西岸西部諸分圖	1932/10	全	***	34°38.0'N,131°35.0'E
1175	本州北西岸西部諸分圖第1	1938/09	全	1:10,000	34°51.6'N,132°00.9'E/34°55.3'N,132°05.2'E
1176	本州北西岸西部諸分圖第2	1937/01	全	***	35°24.0'N,132°40.0'E
1177	萩港附近	1938/02	全	1:30,000	34°21.2'N,131°10.1'E/34°31.6'N,131°28.9'E

所蔵目録 2 「旧版海図」(一般)

海図番号	資料名	刊行年	図積	縮尺	緯度経度
1200	對馬海峡附近	1935/07	全	1:500,000	34°29.7'N,128°20.0'E/36°25.0'N,133°30.0'E
1201	山川港及附近	1918/01	1/2	1:27,981	31°12.6'N,130°38.1'E
1201	山川港及附近	1929/04	1/2	1:27,981	31°07.6'N,130°35.2'E/31°17.7'N,130°43.8'E
1202	高雄港	1919/05	1/2	1:12,110	22°36.9'N,120°15.8'E
1202	高雄港	1925/08	1/2	1:12,000	22°36.9'N,120°15.8'E
1202	高雄港	1931/02	1/2	1:12,000	22°35.3'N,120°12.3'E/22°39.0'N,120°17.6'E
1202	高雄港	1933/06	1/2	1:12,000	22°35.3'N,120°12.3'E/22°39.0'N,120°17.6'E
1203	沖繩島至臺灣	1915/10	全	***	21°50.0'N,120°45.0'E/26°45.0'N,128°57.0'E
1203	沖繩島至臺灣	1932/04	全	1:785,000	21°50.0'N,120°45.0'E/26°45.0'N,128°57.0'E
1204	宮古島至石垣島	1915/09	全	***	24°00.0'N,123°50.0'E/25°15.0'N,125°55.0'E
1204	宮古島至西表島	1930/03	全	1:200,000	23°57.0'N,123°35.0'E/25°12.0'N,125°40.0'E
1205	宮古列島	1929/11	全	1:100,000	24°32.0'N,124°33.0'E/25°09.5'N,125°35.5'E
1206	八重山列島	1915/07	全	***	24°03.0'N,123°28.0'E/24°38.0'N,124°26.0'E
1206	八重山列島	1930/02	全	1:100,000	24°01.0'N,123°23.5'E/24°38.0'N,124°26.0'E
1207	石垣島至三貂角	1915/10	全	1:200,000	23°55.0'N,121°55.0'E/24°05.0'N,124°10.0'E
1207	西表島至蘇澳灣	1930/03	全	1:200,000	23°57.0'N,122°39.0'E/25°12.0'N,123°45.0'E
1208	大瀨崎至濟州島	1929/09	全	1:300,000	31°57.5'N,125°37.0'E/33°42.0'N,128°45.0'E
1209	先島群島至呂宋東岸	1919/02	全	***	12°10.0'N,121°40.0'E/25°10.0'N,129°35.0'E
1209	先島群島至ルソン	1936/01	全	1:1,200,000	12°10.0'N,119°25.0'E/24°40.0'N,128°30.0'E
1210	大東島	1918/08	1/2	***	25°50.0'N,131°20.0'E
1210	大東島	1929/07	1/2	***	25°50.0'N,131°20.0'E
1211	門司港至若松港	1919/01	全	1:20,387	33°56.7'N,130°52.6'E
1211	門司港至若松港	1926/06	全	1:20,387	33°51.9'N,130°46.4'E/33°59.1'N,130°59.2'E
1212	五島列島	1919/03	全	***	32°28.0'N,128°30.0'E/33°22.0'N,129°14.0'E
1212	五島列島	1933/09	全	1:100,000	32°28.0'N,128°31.5'E/33°22.0'N,129°14.4'E
1213	對馬南部	1919/03	1/2	1:29,113	34°06.1'N,129°12.7'E
1213	對馬南部	1930/03	1/2	1:29,113	34°01.6'N,127°07.4'E/34°08.6'N,129°19.6'E
1214	鰐浦附近	1919/03	1/2	1:10,399	34°42.7'N,129°26.4'E
1214	鰐浦附近	1930/12	1/2	1:10,399	34°41.3'N,129°24.4'E/34°43.8'N,129°28.8'E
1215	仁田灣	1919/03	1/2	1:12,131	34°33.1'N,129°18.6'E
1215	仁田灣	1930/03	1/2	1:12,131	34°30.2'N,129°17.0'E/34°34.5'N,129°20.7'E
1216	對馬北部諸港泊地	1919/03	1/2	***	34°38.9'N,129°19.7'E
1217	基隆港及近海	1921/01	全	1:18,172	25°9'4"N,121°44.8'E
1217	基隆港及近海	1931/04	全	1:18,200	25°07.3'N,121°39.6'E/25°13.5'N,121°50.1'E
1217	基隆港及近海	1940/08	全	1:18,000	24°06.9'N,121°37.4'E/25°13.5'N,121°47.9'E
1218	別府灣・臼杵灣及附近	1920/11	1/2	***	33°03.0'N,131°23.0'E/33°28.5'N,132°05.0'E
1218	別府灣・臼杵灣及附近	1930/05	1/2	1:100,000	33°03.0'N,131°25.0'E/33°29.0'N,132°07.0'E
1219	別府灣諸港	1920/09	1/2	***	33°22.1'N,131°31.8'E
1219	別府灣諸港	1926/05	全	1:30,000	35°13.3'N,131°23.1'E/33°23.5'N,131°38.1'E
1219	別府灣	1945/02	全	1:30,000	33°13.2'N,131°19.5'E/33°23.5'N,131°38.1'E
1220	足摺崎至折生迫	1930/09	全	1:200,000	31°48.0'N,131°10.0'E/32°57.0'N,133°13.4'E
1221	大隈海峡東部及附近	1931/02	全	1:200,000	30°04.0'N,130°28.0'E/31°53.0'N,131°48.0'E
1222	大隈海峡西部及附近	1931/05	全	1:200,000	30°04.0'N,130°20.0'E/31°53.0'N,130°41.0'E
1223	尾末灣及細島港	1935/03	1/2	1:20,000	32°23.9'N,131°37.6'E/32°29.2'N,131°45.6'E
1224	津久見灣	1931/07	1/2	1:16,000	33°03.6'N,131°50.8'E/33°07.1'N,131°57.3'E
1225	下關海峡東部	1930/09	全	1:15,000	33°54.5'N,130°55.9'E/33°59.7'N,131°04.5'E
1225	下關海峡東部	1935/06	全	1:15,000	33°54.5'N,131°55.9'E/33°59.7'N,131°04.5'E
1225	下關海峡東部	1940/07	全	1:15,000	33°54.5'N,130°55.9'E/33°59.7'N,131°04.5'E
1226	下關海峡西部	1930/10	全	1:15,000	33°52.2'N,130°50.3'E/34°00.0'N,130°56.6'E
1226	下關海峡西部	1935/06	全	1:15,000	33°52.2'N,130°50.3'E/34°00.0'N,130°56.6'E
1226	下關海峡西部	1940/08	全	1:15,000	33°52.2'N,130°50.3'E/34°00.0'N,130°56.6'E
1228	玄界灘	1932/05	全	1:100,000	33°36.0'N,129°36.0'E/34°02.0'N,130°40.0'E
1230	九州西岸諸分圖第2	1933/03	1/2	***	33°00.3'N,129°33.6'E
1231	大村灣	1934/07	1/2	1:50,000	32°48.7'N,128°43.8'E/33°06.0'N,129°58.7'E
1251	釜山港至馬山浦	1921/11	全	1:72,795	35°04.9'N,129°03.3'E
1251	釜山港至馬山浦	1933/08	全	1:75,000	34°48.5'N,129°28.0'E/35°15.8'N,129°17.0'E
1252	巨濟島近海	1920/02	全	1:72,793	34°20.8'N,128°13.0'E/34°54.2'N,128°59.0'E
1252	巨濟島近海	1935/03	全	1:75,000	35°29.0'N,128°12.0'E/34°54.2'N,128°59.0'E
1253	南海島及附近	1921/12	全	1:72,793	34°24.0'N,127°52.0'E/35°03.2'N,128°18.8'E
1253	南海島及附近	1935/03	全	1:75,000	34°24.0'N,127°44.5'E/35°03.3'N,128°17.5'E
1254	麗水半島及附近	1914/07	全	1:72,166	34°40.6'N,127°40.9'E

所蔵目録 2 「旧版海図」(一般)

海図番号	資料名	刊行年	図積	縮尺	緯度経度
1254	麗水半島及附近	1934/11	全	1:75,000	34°20.7'N,127°20.2'E/34°59.5'N,127°55.0'E
1255	得糧灣及附近	1914/07	全	1:72,196	34°29.8'N,127°8.9'E
1255	得糧灣及附近	1934/08	全	1:75,000	34°09.9'N,126°54.0'E/34°48.0'N,127°25.0'E
1256	時牙海及附近	1915/02	1/2	1:72,793	34°47.1'N,126°20.0'E
1257	牛耳群島及附近	1925/09	1/2	1:72,793	34°40'N,125°50'E
1258	濟州海峡	1915/03	全	***	33°21.0'N,125°55.0'E/34°10.0'N,127°24.5'E
1258	濟州海峡	1933/07	全	1:150,000	33°21.0'N,125°55.0'E/34°12.0'N,127°27.0'E
1259	大黒山群島	1916/01	1/2	1:36,390	34°41.5'N,125°26.0'E
1259	大黒山群島	1932/02	1/2	1:36,000	34°35.9'N,125°20.6'E/34°48.4'N,125°31.4'E
1260	露梁水道及附近	1919/05	全	1:29,117	34°56.4'N,127°51.6'E
1260	露梁水道及附近	1933/03	全	1:30,000	34°45.8'N,127°45.2'E/35°01.7'N,127°58.2'E
1261	晋州湾東部諸水道	1919/06	1/2	1:29,117	34°55.6'N,128°04.6'E
1262	固城灣及附近	1919/05	1/2	1:24,265	34°55.6'N,128°19.4'E
1262	固城灣及附近	1934/11	全	1:30,000	34°48.3'N,128°13.5'E/34°58.6'N,128°25.7'E
1263	朝鮮南岸諸港泊地第一	1919/03	1/2	***	34°49.7'N,128°12.6'E
1263	朝鮮南岸諸分圖第1	1933/06	全	1:12,500	34°44.6'N,127°44.2'E
1264	兼二浦及鐵附近	1919/09	全	1:18,210	38°39.5'N,125°36.7'E
1264	兼二浦及鐵附近	1931/03	全	1:18,210	38°35.3'N,125°32.9'E/38°44.8'N,125°48.5'E
1265	兼二浦至平壤	1931/08	全	1:35,000	38°43.6'N,125°30.5'E/39°01.7'N,125°46.0'E
1266	木浦港/榮山江及附近	1931/01	全	1:15,000	34°46'N,126°22'E
1267	長竹水道及附近諸島	1931/03	1/2	1:35,000	34°12.1'N,125°57.4'E/34°24.2'N,126°07.9'E
1268	統榮港附近	1933/12	全	1:30,000	34°40.7'N,128°17.6'E/34°56.3'N,128°30.0'E
1269	釜山港附近	1936/06	全	1:35,000	34°55.6'N,128°57.8'E/35°13.7'N,129°12.5'E
1270	汝自灣南部及附近諸水道	1934/03	全	1:30,000	34°25.9'N,127°26.3'E/34°41.6'N,127°39.6'E
1271	居金水道	1932/05	1/2	1:36,000	34°25.5'N,127°04.0'E/34°34.5'N,127°19.1'E
1272	長直路	1933/07	全	1:36,286	34°15.0'N,126°37.1'E/34°27.7'N,127°00.0'E
1275	朝鮮東岸南部諸分圖第2	1933/03	1/2	***	37°32'N,129°06'E
1280	朝鮮西岸北部諸分圖第1	1933/11	全	***	38°00'N,125°42'E
1280	朝鮮西岸北部諸分圖第1	1938/07	全	1:40,000	37°59'N,125°42'E
1281	清津港至雄基港	1942/02	全	1:125,000	42°43.0'N,129°41.0'E/42°24.0'N,131°01.0'E
1301	愛郎岬至松村川	1914/06	全	***	46°40.0'N,142°20.0'E/50°58.0'N,145°44.0'E
1301	宗谷海峡至北知床岬	1938/11	全	1:500,000	46°23.0'N,141°38.0'E/49°05.0'N,145°05.0'E
1302	樺太東岸中部	1921/02	全	1:500,000	49°53.0'N,143°20.0'E/53°07.0'N,145°44.0'E
1302	樺太東岸北部	1938/10	全	1:500,000	50°27.0'N,142°20.0'E/53°40.0'N,145°44.0'E
1303	樺太北岸附近	1921/05	全	1:356,412	52°55.0'N,140°00.0'E/54°55.0'N,145°13.0'E
1304	樺太西岸北部諸港泊地	1922/05	全	***	50°53.4'N,142°7.7'E
1305	樺太東岸北部諸港泊地第一	1922/03	1/2	***	51°58.5'N,143°10.9'E
1306	樺太東岸北部諸港泊地第二	1922/03	全	***	52°21.5'N,143°11.8'E
1306	樺太北部諸分圖	1931/04	全	***	52°21.5'N,143°11.8'E
1307	白浦泊地至ルニスキー泊地	1934/11	全	1:500,000	47°48'N,142°20'E/51°20'N,145°42'E
1308	韃靼海灣北部	1934/10	全	1:500,000	48°30.0'N,139°05.0'E/51°57.0'N,142°33.0'E
1309	韃靼海灣南部東區	1935/03	全	1:500,000	45°23.0'N,139°25.0'E/49°05.0'N,142°50.0'E
1310	韃靼海灣南部西區	1934/12	全	1:500,000	45°23.0'N,137°50.0'E/49°05.0'N,141°20.0'E
1311	鵝城灣	1933/11	1/2	1:36,500	48°46.3'N,142°50.5'E/48°58.7'N,142°04.3'E
1312	樺太南部及附近	1935/09	全	1:200,000	45°10.0'N,137°00.0'E/50°00.0'N,149°40.0'E
1314	オリギ灣至ソスノバ岬	1935/11	全	1:500,000	42°57.0'N,135°12.0'E/46°40.0'N,138°50.0'E
1315	西能登呂岬至眞岡港	1935/12	全	1:200,000	45°40.0'N,140°50.0'E/47°07.0'N,142°15.0'E
1316	本斗港至九春内泊地	1935/07	全	1:200,000	46°36.0'N,141°00.0'E/48°02.0'N,142°25.0'E
1317	久春内泊地至惠須取港	1935/04	全	1:200,000	47°52.0'N,141°07.0'E/49°15.0'N,142°32.0'E
1318	惠須取港至コザケビィチャ灣	1935/02	全	1:200,000	49°05.0'N,141°08.0'E/50°25.0'N,142°33.0'E
1319	亜庭灣及附近	1936/09	全	1:200,000	45°45.0'N,141°55.0'E/46°45.0'N,144°00.0'E
1320	愛郎岬至榮濱泊地	1936/07	全	1:200,000	46°40.0'N,142°10.0'E/47°40.0'N,144°15.0'E
1321	白令海北部諸港泊地	1925/04	全	1:250,000	63°36.0'N,175°33.0'E/65°00.0'N,180°30.0'E
1322	白浦泊地至野手戸岬	1936/12	全	1:200,000	47°35.0'N,142°20.0'E/49°00.0'N,143°42.0'E
1323	多來加灣	1938/08	全	1:200,000	48°45.0'N,142°27.0'E/49°40.0'N,144°32.0'E
1324	北知床半島	1938/03	全	1:200,000	48°15.0'N,143°57.0'E/49°40.0'N,145°22.0'E
1325	樺太西岸諸分圖第3	1940/03	全	***	49°24.7'N,142°06.4'E
1326	安別泊地/西棚丹泊地	1940/03	1/2	***	49°36.6'N,142°09.1'E
1335	スクルレイタヤ港シビル港及スコ	1936/04	全	1:30,000	60°26.0'N,166°10.1'E
1336	コルファ海灣至オリュートルス	1936/04	全	1:350,000	59°00.0'N,164°35.0'E/61°03.0'N,170°30.0'E
1340	ベーリング海北部諸分圖	1936/04	全	1:250,000	63°35.0'N,175°30.0'E/65°00.0'N,180°30.0'E

所蔵目録 2 「旧版海図」(一般)

海図番号	資料名	刊行年	図積	縮尺	緯度経度
1341	センヤーヴィン海峡及プロビィ	1936/05	全	1:189,920	64°00'N,173°42.0'W/65°03.0'N,171°17.0'W
1354	連成洲至大沙	1926/06	全	1:72,756	31°55.0'N,119°27.0'E/32°20.0'N,120°09.0'E
1355	連成洲至永安洲	1926/03	全	1:25,000	31°56.0'N,119°55.0'E/32°16.0'N,119°56.0'E
1355	連成洲至永安洲	1931/10	全	1:25,000	32°55.2'N,119°53.1'E/32°16.9'N,119°57.4'E
1356	永安洲至大沙	1925/12	全	1:25,000	32°10.5'N,119°28.0'E/32°19.5'N,119°43.1'E
1356	永安洲至大沙	1934/06	全	1:25,000	32°10.5'N,119°21.0'E/32°19.5'N,119°43.0'E
1356	永安洲至焦山	1937/05	全	1:25,000	32°15'N,119°35'E
1357	大沙至十二圩	1925/01	全	1:25,000	32°06.0'N,119°13.0'E/32°15.0'N,119°28.0'E
1357	大沙至十二圩	1934/06	全	1:25,000	32°06.5'N,119°13.5'E/32°15.5'N,119°28.5'E
1358	十二圩至天河口	1925/01	全	1:25,000	32°09.0'N,119°50.0'E/32°18.0'N,119°05.0'E
1358	十二圩至天河口	1934/06	全	1:25,000	32°09.5'N,118°50.5'E/32°18.5'N,119°05.5'E
1359	天河口至南京	1925/01	全	1:25,000	32°03.1'N,118°41.1'E/32°15.9'N,118°51.9'E
1359	天河口至南京	1933/01	全	1:25,000	32°03.1'N,118°41.6'E/32°15.9'N,118°52.4'E
1360	南京港至鷄頭山	1925/01	全	1:25,000	32°51.6'N,118°32.6'E/32°04.4'N,118°43.4'E
1360	南京至鷄頭山	1933/06	全	1:25,000	32°51.8'N,118°33.0'E/32°04.8'N,118°44.0'E
1361	鷄頭山至黄洲新灘	1925/01	全	1:25,000	31°41.1'N,118°23.1'E/31°53.9'N,118°33.9'E
1361	鷄頭山至黄洲新灘	1933/08	全	1:25,000	31°41.0'N,118°23.0'E/31°54.0'N,118°34.0'E
1362	黄洲新灘至廣福磯	1929/08	全	1:25,000	31°29.1'N,118°17.6'E/31°41.9'N,118°28.4'E
1362	黄洲新灘至廣福磯	1933/10	全	1:25,000	31°29.0'N,118°18.0'E/31°42.0'N,118°29.0'E
1363	廣福磯至黒沙洲	1929/10	全	1:25,000	31°14.0'N,118°08.0'E/31°23.0'N,118°23.0'E
1363	廣福磯至黒沙洲	1934/06	全	1:25,000	31°14.0'N,118°08.0'E/31°23.0'N,118°23.5'E
1364	黒沙洲至隆興洲	1930/03	全	1:25,000	31°08.1'N,118°03.2'E
1364	黒沙洲至隆興洲	1934/04	全	1:25,000	31°03.5'N,118°54.9'E/31°16.5'N,118°05.9'E
1365	隆興洲至成徳洲	1930/05	大全	1:25,000	31°00.0'N,117°42.0'E/31°09.0'N,117°57.0'E
1365	隆興洲至成徳洲	1935/03	大全	1:25,000	31°00.0'N,117°41.0'E/31°09.0'N,117°56.0'E
1366	成徳洲至鐵板洲	1931/04	全	1:25,000	34°45.6'N,117°41.1'E/31°58.4'N,117°51.9'E
1366	成徳洲至鐵板洲	1935/03	全	1:25,000	30°45.1'N,117°40.1'E/31°57.9'N,117°50.9'E
1367	鐵板洲至新開溝	1931/03	全	1:25,000	30°40.0'N,117°20.0'E/30°48.5'N,117°48.0'E
1367	鐵板洲至新開溝	1935/03	全	1:25,000	30°37.5'N,117°19.0'E/30°48.3'N,117°47.0'E
1368	新開溝至廣豊圩	1931/04	全	1:25,000	30°34.0'N,117°12.9'E/30°36.5'N,117°17.0'E
1368	新開溝至廣豊圩	1935/09	全	1:25,000	30°33.8'N,117°11.6'E/30°36.3'N,117°19.0'E
1369	廣豊圩圩	1931/05	全	1:25,000	30°21.0'N,117°53.0'E/30°36.0'N,117°09.0'E
1369	廣豊圩至阜康圩	1935/10	全	1:25,000	30°20.8'N,116°51.5'E/30°35.8'N,117°07.5'E
1376	阜康圩至牌石磯	1928/04	全	1:25,000	30°05.0'N,116°49.0'E/30°14.0'N,116°56.9'E
1377	牌石磯至小狐山	1927/09	全	1:25,000	29°52.1'N,116°34.1'E/30°04.9'N,116°44.9'E
1377	牌石磯至小狐山	1936/09	全	1:25,000	29°51.7'N,116°32.6'E/30°05.0'N,116°43.5'E
1378	小狐山至八里江口	1927/05	全	1:25,000	29°54.2'N,116°33.6'E
1378	小狐山至八里江口	1936/09	全	1:25,000	29°53.8'N,116°32.4'E
1379	八里江口至九江	1927/02	全	1:25,000	29°43.5'N,116°03.0'E/29°52.5'N,116°18.0'E
1379	八里江口至九江	1936/09	全	1:25,000	29°43.3'N,116°01.5'E/29°52.5'N,116°16.5'E
1380	九江至武穴	1925/03	全	1:25,000	29°45'N,116°50'E
1381	武穴至李家洲	1925/03	全	1:25,000	29°54.2'N,115°26.4'E
1381	武穴至李家洲	1937/05	全	1:25,000	29°54.1'N,115°25.2'E
1382	李家洲至廻風磯	1925/04	全	1:25,000	30°10.0'N,115°04.0'E/30°19.0'N,115°19.0'E
1383	廻風磯至三江口	1925/03	全	1:25,000	30°24.9'N,114°53.0'E
1384	三江口至葉家洲	1925/03	全	1:25,000	30°32.5'N,114°41.0'E/30°41.5'N,114°56.0'E
1384	三江口至葉家洲	1934/06	全	1:25,000	30°32.5'N,114°41.0'E/30°41.5'N,114°56.0'E
1385	葉家洲至漢口	1925/04	全	1:25,000	30°34.0'N,114°18.0'E/30°43.0'N,114°33.0'E
1402	普蘭店港	1933/10	1/2	1:12,000	39°20.8'N,121°41.2'E/39°23.9'N,121°46.4'E
1403	渤海	1938/03	全	1:500,000	38°25.0'N,116°59.5'E/40°10.0'N,122°10.0'E
1404	大連港至遼河口	1935/03	全	1:300,000	39°22.0'N,121°20.0'E/41°00.0'N,122°35.0'E
1406	壺盧島附近	1933/12	全	1:50,000	40°33.8'N,121°43.8'E/40°50.8'N,121°17.9'E
1408	遼河口附近	1938/11	全	1:100,000	40°10.5'N,122°24.0'E/40°45.0'N,122°30.0'E
1409	臺子山至復州角	1938/11	全	1:100,000	40°44.3'N,122°10.0'E/40°19.0'N,122°16.0'E
1451	急水門至ボカ、タイグリス(北區)	1916/02	全	1:48,270	22°32.3'N,113°29.0'E/22°48.7'N,113°56.2'E
1451	急水門至虎門北區	1935/09	全	1:48,270	22°32.3'N,113°29.0'E/22°48.7'N,113°56.2'E
1452	急水門至ボカ、タイグリス(南區)	1916/04	大全	1:48,250	22°16.5'N,113°31.2'E/22°31.2'N,114°04.7'E
1452	急水門至虎門南區	1935/09	全	1:48,250	22°16.5'N,113°35.2'E/22°33.2'N,114°03.0'E
1461	海口灣	1942/10	1/2	1:35,000	22°00.0'N,110°09.4'E/20°08.6'N,110°22.2'E
1462	清瀾港	1942/10	1/2	1:20,000	19°28.8'N,110°47.7'E/19°36.1'N,110°52.9'E
1463	榆林港	1942/10	1/2	1:15,000	18°09.6'N,109°30.7'E/18°15.0'N,109°34.8'E

所蔵目録 2 「旧版海図」(一般)

海図番号	資料名	刊行年	図積	縮尺	緯度経度
1464	三亞港至瑯阿瑯灣	1942/10	1/2	1:70,000	18°04.0'N,109°20.0'E/18°22.5'N,109°46.5'E
1465	海南島諸分圖	1943/01	全	1:70,000	19°54.1'N,109°30.7'E
1500	南支那海北部東區	1936/04	全	1:1,200,000	11°30.0'N,113°30.0'E/23°50.0'N,122°30.0'E
1501	南支那海北部西區	1938/02	全	1:1,200,000	11°30.0'N,105°30.0'E/23°50.0'N,114°30.0'E
1502	南支那海南部西區	1942/09	全	1:1,200,000	00°30'S,103°10'E/12°20'N,112°00'E
1511	パダラン岬至キュラオ、レ	1937/06	全	1:500,000	12°15.0'N,108°00.0'E/15°35.0'N,111°10.0'E
1512	キュラオ、レ至ブン、キウア岬	1937/05	全	1:500,000	15°20'N,105°54'E/18°20'N,110°20'E
1602	ヘルデ、アイランド水道至ブーリ	1916/02	全	1:284,550	12°24.5'N,121°02.0'E/14°00.0'N,123°29.5'E
1602	ヘルデ、アイランド水道至ブーリ	1930/06	全	1:284,550	12°24.5'N,121°02.0'E/14°00.0'N,123°29.5'E
1608	アムボロン島至サソ角	1917/07	全	1:292,540	10°00.0'N,120°34.0'E/12°30.0'N,122°13.0'E
1608	クーヨー諸島附近	1922/01	全	1:292,540	10°00.0'N,120°34.0'E/12°30.0'N,122°13.0'E
1608	クーヨー東水道	1936/11	全	1:275,000	10°02'N,120°34'E/12°30'N,122°15'E
1609	マスバテ及パナイ北部	1918/09	全	1:235,000	11°11.0'N,122°00.0'E/12°32.0'N,124°06.0'E
1609	マスバテ及パナイ北部	1936/10	全	1:235,000	11°07.0'N,122°00.0'E/12°32.0'N,124°06.0'E
1610	サマル東岸及西方近海	1917/12	全	1:235,000	19°04.0'N,123°50.0'E/12°24.0'N,125°56.0'E
1610	サン、ベルナルデノ海峡至キャモ	1934/06	全	1:235,000	10°38.0'N,123°40.0'E/12°44.0'N,125°08.0'E
1610	サン、ベルナルデノ海峡至キャモ	1937/10	全	1:235,000	10°38.0'N,123°40.0'E/12°44.0'N,125°08.0'E
1611	パナイ南部及ネグロス西岸	1919/05	全	1:235,000	09°11.1'N,121°48.0'E/11°15.0'N,123°10.0'E
1611	パナイ南部及ネグロス西岸	1937/04	全	1:235,000	09°11.1'N,121°48.0'E/11°15.0'N,123°10.0'E
1612	タニオン海峡及ボホル海峡	1919/06	全	1:235,000	09°16.0'N,122°47.0'E/11°20.0'N,124°09.0'E
1612	タニオン海峡及ボホル海峡	1937/04	全	1:235,000	09°16.0'N,122°56.0'E/11°20.0'N,124°20.0'E
1613	ボホル島及レーテ島西岸	1919/05	全	1:235,000	09°14.0'N,123°42.0'E/11°19.0'N,125°04.0'E
1613	ボホル島附近	1934/10	全	1:235,000	09°32.0'N,123°32.0'E/10°59.0'N,125°40.0'E
1614	スリガオ海峡及近海	1919/04	全	1:235,000	09°14.0'N,124°56.0'E/11°19.0'N,126°18.0'E
1614	スリガオ海峡及近海	1935/09	全	1:235,000	09°13.0'N,124°56.0'E/11°18.0'N,126°18.0'E
1615	ブツアン灣至ミサミス港	1919/04	全	1:235,000	08°06.0'N,123°37.0'E/09°27.0'N,125°42.0'E
1615	ミンダナオ海	1934/10	全	1:235,000	08°28.0'N,123°37.0'E/09°56.0'N,125°42.0'E
1616	ミサミス港至コロナド角	1925/09	全	1:235,000	07°58.0'N,121°54.0'E/09°20.0'N,124°00.0'E
1616	ミサミス港至コロナド角	1934/12	全	1:235,000	07°54.0'N,122°07.0'E/09°20.0'N,124°15.0'E
1617	サン、フェルナド港及附近	1919/03	全	1:14,879	16°33.3'N,120°15.5'E/16°40.5'N,120°19.8'E
1617	サン、フェルナド港及附近	1936/07	全	1:14,879	16°32.4'N,127°14.4'E/16°40.4'N,120°19.9'E
1618	ルバン島	1919/02	1/2	1:59,634	13°52.8'N,120°01.2'E/13°52.9'N,120°25.0'E
1618	ルバン諸島	1936/07	全	1:60,000	13°35.0'N,119°58.0'E/13°57.0'N,120°29.0'E
1619	コロソ灣及附近	1919/06	全	1:63,871	11°42.0'N,119°58.0'E/12°04.0'N,120°32.5'E
1619	コロソ灣及附近	1929/08	全	1:63,871	11°42.0'N,119°58.0'E/12°04.0'N,120°32.5'E
1619	コロソ灣及附近	1936/10	全	1:64,000	11°42.0'N,119°58.0'E/12°04.0'N,120°32.3'E
1620	リングエン海灣至スピク灣	1919/07	全	***	14°36.0'N,119°01.0'E/16°40.0'N,120°26.0'E
1620	リングエン海灣至スピク灣	1935/07	全	1:235,000	14°36.0'N,119°01.0'E/16°40.0'N,120°26.0'E
1621	リングエン海灣及附近	1918/09	全	1:121,000	15°59.0'N,119°33.0'E/16°40.0'N,120°37.0'E
1621	リングエン海灣及附近	1935/05	全	1:121,000	15°59.0'N,119°33.0'E/16°40.0'N,120°37.0'E
1622	ボジードル岬至サン、フェルナド	1918/10	全	***	16°36.0'N,119°34.0'E/18°40.0'N,120°49.0'E
1622	ボジードル岬至サン、フェルナド	1935/07	全	1:235,000	16°36.0'N,119°35.0'E/18°37.0'N,120°57.0'E
1623	ミンダナオ北岸諸港泊地第一	1919/06	1/2	1:19,774	08°56.2'N,125°28.6'E/09°03.0'N,125°33.3'E
1624	ミンダナオ北岸諸港泊地第二	1919/11	1/2	***	08°30.0'N,123°48.0'E
1626	デナガト島東岸諸港泊地	1919/06	1/2	***	10°16.0'N,125°38.0'E
1626	デナガト島諸分圖	1938/05	1/2	***	10°06.0'N,125°29.0'E
1627	菲律濱諸島諸港第九	1919/07	1/2	***	09°44.0'N,126°02.0'E
1627	シアルガオ島附近諸分圖	1938/03	1/2	***	09°44.0'N,126°02.0'E
1628	菲律濱諸島諸港第十	1919/07	1/2	***	09°53.1'N,125°43.4'E
1629	ダバオ海灣諸港泊地	1919/09	1/2	1:19,825	06°33.7'N,125°23.2'E/06°40.2'N,125°28.2'E
1629	ダバオ海灣諸分圖	1933/01	全	***	06°37.0'N,125°25.0'E
1630	ポロック港及近海	1920/04	全	1:49,363	07°06.7'N,123°59.7'E/07°32.5'N,124°17.0'E
1630	ポロック港及附近	1937/08	全	1:50,000	07°06.7'N,123°59.8'E/07°32.5'N,124°17.0'E
1631	ミンダナオ南岸諸港泊地第一	1919/10	1/2	***	07°22.0'N,124°14.0'E
1631	ミンダナオ南岸諸港泊地第一	1927/05	全	***	06°09.0'N,124°14.0'E
1631	ミンダナオ南岸諸分圖第一	1935/06	全	***	07°22.0'N,124°14.0'E
1632	ミンダナオ南岸諸港泊地第二	1919/11	1/2	***	07°46.0'N,123°28.0'E
1632	ミンダナオ南岸諸分圖第二	1934/03	全	***	07°45.0'N,123°25.0'E
1633	ミンダナオ南岸諸港泊地第三	1919/11	1/2	***	07°34.0'N,122°47.0'E
1634	シبران港	1919/07	1/2	1:59,236	07°12.5'N,122°43.0'E/07°33.0'N,123°01.7'E
1634	シبران港	1933/03	1/2	1:60,000	07°12.5'N,122°49.6'E/07°33.0'N,123°04.0'E

所蔵目録 2 「旧版海図」(一般)

海図番号	資料名	刊行年	図積	縮尺	緯度経度
1635	ミンダナオ東岸北部	1919/06	全	1:235,000	08°00.0'N,125°52.0'E/10°05.0'N,127°13.0'E
1635	ミンダナオ東岸北部	1935/04	全	1:235,000	08°00.0'N,125°52.0'E/10°05.0'N,127°13.0'E
1636	ミンダナオ東岸南部	1919/04	全	1:235,000	06°10.0'N,125°54.0'E/08°15.0'N,127°15.0'E
1636	ミンダナオ東岸南部	1935/07	全	1:235,000	06°10.0'N,126°00.0'E/08°15.0'N,127°22.0'E
1637	ダバオ海灣及附近	1919/04	全	1:235,000	05°16.0'N,124°58.0'E/07°23.0'N,126°19.0'E
1637	ダバオ海灣及附近	1933/08	全	1:235,000	05°13.0'N,125°14.0'E/07°20.0'N,126°38.0'E
1638	ツナ灣至サランガニ諸島	1919/04	全	1:242,200	05°07.0'N,123°30.0'E/06°29.0'N,125°35.0'E
1638	ツナ灣至サランガニ諸島	1927/02	全	1:242,200	05°07.0'N,123°30.0'E/06°29.0'N,125°35.0'E
1638	ツナ灣至サランガニ諸島	1935/01	全	1:235,000	05°07.0'N,123°30.0'E/06°30.0'N,125°35.0'E
1639	ツマンキラス灣至ツナ灣	1919/07	全	1:235,000	06°00.0'N,123°00.0'E/08°05.0'N,124°21.0'E
1639	ツマンキラス灣至ツナ灣	1935/03	全	1:235,000	06°00.0'N,123°00.0'E/08°05.0'N,124°21.0'E
1640	コロナド角至ツマンキラス灣	1919/08	全	1:235,000	06°38.0'N,121°21.0'E/08°00.0'N,123°28.0'E
1640	コロナド角至ツマンキラス灣	1925/09	全	1:235,000	06°38.0'N,121°21.0'E/08°00.0'N,123°28.0'E
1640	コロナド角至ツマンキラス灣	1933/02	全	1:235,000	06°37.0'N,121°21.0'E/08°00.0'N,123°28.0'E
1640	コロナド角至ツマンキラス灣	1940/02	全	1:235,000	06°37.0'N,121°21.0'E/08°00.0'N,123°28.0'E
1641	スールー叢島北東部	1919/12	全	1:235,000	05°27.0'N,120°18.0'E/06°48.0'N,122°23.0'E
1641	スールー叢島北東部	1932/05	全	1:235,000	05°27.0'N,120°18.0'E/06°48.0'N,122°23.0'E
1642	スールー叢島南西部	1919/11	全	1:235,000	04°37.0'N,119°05.0'E/06°00.0'N,121°10.0'E
1642	スールー叢島南西部	1932/06	全	1:235,000	04°37.0'N,119°05.0'E/06°00.0'N,121°10.0'E
1643	ミンダナオ西部諸港泊地	1920/04	1/2	***	07°30.0'N,122°26.0'E
1643	ミンダナオ西部諸港泊地	1925/11	1/2	***	07°34.0'N,122°07.0'E
1643	ミンダナオ西部諸港分圖	1934/03	1/2	***	07°34.0'N,122°05.0'E
1644	イサベラ水道及附近	1920/06	1/2	1:24,765	06°40.1'N,121°52.8'E/06°46.2'N,122°01.3'E
1644	イサベラ水道及附近	1926/03	全	1:25,000	06°20'N,121°50.5'E/06°46.6'N,122°01.7'E
1644	イサベラ水道及附近	1926/03	全	1:25,000	06°38.2'N,121°50.4'E/06°46.6'N,122°01.8'E
1645	ホロー錨地及附近	1919/04	1/2	1:36,280	06°03.5'N,120°59.9'E
1646	ザンボアンガ附近	1919/02	全	1:29,674	06°48.7'N,121°57.2'E/06°58.5'N,122°12.8'E
1646	ザンボアンガ附近	1926/08	全	1:30,000	06°48.0'N,121°57.4'E/06°59.7'N,122°12.6'E
1646	ザンボアンガ附近	1935/12	全	1:30,000	06°49.8'N,121°57.4'E/06°59.6'N,122°12.6'E
1647	シアシ島及ラパク島近海	1920/10	全	1:35,831	05°25.7'N,120°40.3'E/05°37.6'N,120°59.3'E
1647	シアシ島及ラパク島	1936/08	全	1:35,000	05°32'N,120°51'E
1647	シアシ島及ラパク島	1936/08	全	1:35,000	05°26.3'N,120°42.0'E/05°37.6'N,120°59.6'E
1648	スールー叢島諸港泊地	1920/04	1/2	***	05°16.3'N,120°03.9'E
1649	クーヨー諸島	1919/07	全	1:123,000	10°26.0'N,120°35.0'E/11°30.0'N,121°17.0'E
1649	クーヨー諸島	1937/04	全	1:123,000	10°25.0'N,120°35.0'E/11°30.0'N,121°17.0'E
1650	クリオン島至パラワン	1920/10	全	***	11°10.0'N,119°26.0'E/11°53.0'N,120°31.0'E
1650	クリオン島至パラワン	1937/03	全	1:150,000	11°00.0'N,119°10.0'E/11°52.0'N,120°30.0'E
1651	呂宋島東岸諸港泊地第一	1920/02	全	***	14°41.0'N,121°37.0'E
1651	ルゾン島東岸諸港分圖第1	1936/10	全	***	14°56.0'N,121°50.0'E
1652	呂宋島北部附近諸港泊地	1920/11	全	1:19,629	18°29.3'N,122°05.7'E/18°36.0'N,122°13.4'E
1652	呂宋島北部附近諸港分圖	1931/10	全	***	18°31.0'N,122°09.0'E
1652	ルゾン北部附近諸港分圖	1935/11	全	***	18°31.0'N,122°09.0'E
1652	ルゾン北部附近諸港分圖	1938/02	全	***	18°31.0'N,122°09.0'E
1653	呂宋島東岸諸港泊地第二	1920/02	1/2	***	14°00.0'N,122°10.0'E
1653	シラガン航門/ホンダグア港	1936/04	1/2	1:24,200	14°00.0'N,122°10.0'E
1654	呂宋島東岸諸港泊地第三	1920/05	1/2	***	13°54.0'N,123°50.0'E
1654	ルゾン東岸諸港分圖第3	1936/10	全	***	12°54.0'N,124°08.0'E
1655	アパーリ錨地	1919/10	1/2	1:24,618	18°17.6'N,121°34.5'E/18°26.1'N,121°40.9'E
1655	アパーリ錨地及カガヤン河口	1936/06	1/2	1:25,000	18°17.3'N,121°34.6'E/18°26.1'N,121°41.1'E
1656	ラミット灣及シシラン灣	1920/05	全	1:34,569	14°52.0'N,123°25.6'E/14°03.9'N,123°44.3'E
1656	ラミット灣及シシラン灣	1936/11	全	1:34,600	13°52.0'N,123°25.4'E/14°03.9'N,123°44.2'E
1657	タバコ灣及アルバイ灣	1921/05	全	1:50,950	13°02.6'N,123°40.5'E/13°29.3'N,123°58.2'E
1657	タバコ灣及アルバイ海灣	1937/05	全	1:50,950	13°02.6'N,123°40.4'E/13°29.4'N,123°58.3'E
1658	ラブラブ海峽及附近	1920/05	1/2	1:36,277	13°10.2'N,123°57.3'E/13°19.2'N,124°10.1'E
1658	ラブラブ海峽及附近	1936/06	1/2	1:36,300	13°10.2'N,123°57.2'E/13°19.2'N,124°10.0'E
1659	カタンツアネス島附近諸港泊地	1920/10	全	***	13°58.0'N,124°20.0'E
1659	カタンツアネス島附近諸港泊地	1925/08	全	***	13°58.0'N,124°20.0'E
1659	カタンツアネス島附近諸港分圖	1936/10	全	***	13°38.0'N,124°22.0'E
1660	ヴェルデ・アイランド水道附近諸	1920/09	全	***	13°41.0'N,120°50.0'E
1660	ヴェルデ・アイランド水道附近諸	1940/02	全	***	13°53.0'N,120°54.0'E
1661	ミンドロ海峽附近諸港泊地	1921/06	全	***	12°41.0'N,120°28.0'E

所蔵目録 2 「旧版海図」(一般)

海図番号	資料名	刊行年	図積	縮尺	緯度経度
1661	ミンドロ海峡附近諸分圖	1939/03	全	***	12°41.0'N,120°28.0'E
1662	クーヨー諸島諸錨地	1920/05	1/2	***	10°50.0'N,121°00.0'E
1662	クーヨー錨地/タガウアヤン錨地	1939/07	1/2	***	10°50.0'N,121°00.0'E
1663	パナイ北東部及附近諸島	1927/11	全	1:120,000	10°53.5'N,122°54.0'E/11°56.0'N,123°35.8'E
1663	ヴィサヤン海西部	1937/10	全	1:150,000	10°53.0'N,122°50.0'E/12°12.0'N,123°45.0'E
1664	サマル西岸及附近諸港泊地	1921/05	全	***	11°46.0'N,124°50.0'E
1664	サマル西岸附近諸分圖	1939/07	全	***	11°46.0'N,124°50.0'E
1665	サマル東岸諸港泊地	1920/09	1/2	1:30,000	12°18.0'N,125°22.0'E
1665	ヘルム港及サン・ラモン港/ボロ	1939/06	1/2	***	11°32.0'N,125°28.0'E
1666	サマル東岸及南岸諸港泊地	1921/05	全	***	11°15.0'N,125°35.0'E
1667	サン・ジュアニコ海峡及ジャナバタ	1921/10	全	1:35,800	11°13.2'N,125°48.2'E/11°31.9'N,125°00.6'E
1667	ジャナバタ水道及サン・ジュア	1937/06	全	1:35,800	11°13.2'N,124°49.8'E/11°31.9'N,125°00.6'E
1668	レーテ諸港泊地	1920/10	1/2	***	11°03.0'N,124°22.0'E
1668	レーテ諸分圖	1939/02	1/2	***	11°03.0'N,124°22.0'E
1669	セブ諸港泊地	1921/07	全	***	10°04.0'N,123°26.0'E
1669	セブ諸分圖	1937/04	全	***	10°04.0'N,123°26.0'E
1670	ボホル北岸	1922/06	全	1:123,000	09°48.0'N,123°44.0'E/10°30.0'N,124°48.0'E
1670	ボホル北岸	1937/01	全	1:123,000	09°48.0'N,123°43.0'E/10°32.0'N,124°48.0'E
1671	ネグロス諸港泊地第一	1921/03	1/2	***	09°36.0'N,123°09.0'E
1672	ネグロス諸港泊地第二	1921/01	1/2	***	09°50.0'N,123°08.0'E
1673	コロン灣西口	1920/08	全	1:63,871	11°51.1'N,119°34.5'E/12°13.1'N,120°07.0'E
1673	コロン灣西口	1936/08	全	1:64,000	11°56.0'N,119°32.4'E/12°13.0'N,120°07.0'E
1674	タナオ水道	1922/06	全	1:40,000	14°15.4'N,122°30.8'E/14°29.2'N,122°52.2'E
1674	タナオ水道	1936/08	全	1:40,000	14°15.5'N,122°30.8'E/14°29.2'N,122°52.3'E
1675	菲律賓諸島	1928/07	全	1:2,220,000	03°50.0'N,115°10.0'E/22°20.0'N,128°00.0'E
1675	ヒリッピン諸島	1943/09	全	1:2,200,000	03°20.0'N,115°00.0'E/22°20.0'N,128°30.0'E
1676	菲律賓諸島北部附近	1929/09	全	1:2,700,000	11°45.0'N,110°50.0'E/26°25.0'N,134°30.0'E
1676	フィリッピン諸島北部附近	1936/04	全	1:2,500,000	10°00.0'N,105°20.0'E/26°30.0'N,132°00.0'E
1677	菲律賓諸島南部附近	1929/07	全	1:2,700,000	00°50.0'S,111°35.0'E/14°35.0'N,134°20.0'E
1677	フィリッピン諸島南部附近	1943/01	全	1:2,500,000	02°00.0'N,108°30.0'E/15°00.0'N,135°00.0'E
1678	呂宋島北岸附近	1928/05	全	1:496,000	17°05.0'N,119°00.0'E/19°52.0'N,123°28.0'E
1678	ルゾン北岸附近	1935/09	全	1:500,000	17°05.0'N,119°00.0'E/19°52.0'N,123°28.0'E
1678	ルゾン北岸附近	1942/10	全	1:500,000	18°05.0'N,119°00.0'E/19°52.0'N,123°28.0'E
1679	呂宋島西岸南部	1929/05	全	1:504,000	13°05.0'N,118°20.0'E/17°25.0'N,121°15.0'E
1679	ルゾン西岸南部	1937/07	全	1:500,000	13°00.0'N,118°20.0'E/17°20.0'N,121°15.0'E
1680	呂宋島中部	1930/07	全	1:395,000	12°55.0'N,119°55.0'E/15°08.0'N,123°25.0'E
1680	ルゾン中部	1937/12	全	1:400,000	12°50.0'N,119°55.0'E/15°08.0'N,123°25.0'E
1681	ミンドロ海峡附近	1934/03	全	1:400,000	10°42.0'N,118°38.0'E/13°00.0'N,122°11.0'E
1685	カシグラン浦	1934/05	全	1:50,000	16°00.0'N,121°46.0'E/16°17.0'N,122°13.0'E
1686	カラミアン群島	1928/08	全	1:150,000	11°25.0'N,119°38.0'E/12°43.0'N,120°30.0'E
1686	カラミアン群島	1936/12	全	1:150,000	11°25.0'N,119°38.0'E/12°43.0'N,120°30.0'E
1687	ポリロ諸島	1926/05	全	1:100,000	14°32.5'N,121°42.0'E/15°06.0'N,122°40.0'E
1687	ポリロ諸島	1935/03	全	1:100,000	14°32.5'N,121°47.0'E/15°06.0'N,122°40.0'E
1688	スピク灣至ベルデ・アイランド水道	1928/04	全	1:232,641	13°00.0'N,119°50.5'E/15°05.5'N,121°14.0'E
1688	スピク灣至ヴェルデ・アイランド水	1937/10	全	1:235,000	13°00.0'N,119°50.0'E/15°04.5'N,121°14.0'E
1690	ルゾン北岸及附近諸島	1936/04	全	1:235,000	18°08.0'N,120°20.0'E/19°25.0'N,122°25.0'E
1691	エンガニョ岬至チゴロリン灣	1942/10	全	1:235,000	16°40.0'N,121°52.0'E/18°40.0'N,123°20.0'E
1692	チゴロリン灣至ポリロ海峡	1933/02	全	1:235,000	14°50.0'N,121°15.0'E/16°50.0'N,122°36.5'E
1692	チゴロリン灣至ポリロ海峡	1934/05	全	1:235,000	14°50.0'N,121°15.0'E/16°50.0'N,122°36.5'E
1693	バブヤン諸島諸分圖	1932/12	全	***	18°54.0'N,121°50.0'E
1694	バタン列島諸分圖	1933/08	全	***	20°20.0'N,121°50.0'E
1696	ヒナツアン航門	1934/02	全	1:110,000	09°28.0'N,125°17.0'E/10°07.0'N,126°15.0'E
1697	サマル東岸	1934/10	全	1:235,000	10°40.0'N,124°49.0'E/12°45.0'N,126°18.0'E
1701	モロタイ島諸港泊地	1922/06	1/2	***	02°20.0'N,128°20.0'E
1701	ハルマヘラ島北部及モロタイ島	1929/06	全	1:200,000	01°33.0'N,127°05.0'E/02°42.0'N,128°48.0'E
1702	ヂロロ島西岸諸港泊地	1922/04	1/2	***	01°40.0'N,127°33.0'E
1702	ハルマヘラ島北部及モロタイ島諸	1929/11	全	***	01°00.0'N,127°30.0'E
1703	ジロロ島東岸諸港泊地	1922/11	1/2	***	00°27.0'N,128°10.5'E
1703	ハルマヘラ島東岸諸分圖	1929/10	1/2	***	00°50.0'N,128°20.0'E
1704	カウ灣附近	1925/10	全	1:200,000	00°40.0'N,127°15.0'E/01°50.0'N,128°56.0'E
1705	セラン島西部及ブル島	1926/12	全	1:499,000	04°40.0'S,150°40.0'E/01°50.0'S,130°00.0'E

所蔵目録 2 「旧版海図」(一般)

海図番号	資料名	刊行年	図積	縮尺	緯度経度
1705	セラ島西部及ブル島	1933/12	全	1:500,000	04°10.0'S,125°10.0'E/01°18.0'S,129°30.0'E
1706	ハルマヘラ島	1933/02	全	1:500,000	01°40.0'S,126°23.0'E/02°50.0'S,129°17.0'E
1707	ハルマヘラ島及ニューギニア間	1934/11	全	1:500,000	02°20.0'S,127°42.0'E/00°45.0'N,132°02.0'E
1801	南支那海南部東區	1940/07	全	1:1,200,000	00°30.0'S,111°10.0'E/12°20.0'N,120°00.0'E
1802	ジャバ海及附近	1944/08	全	1:2,000,000	10°00.0'S,102°40.0'E/01°30.0'N,120°00.0'E
1808	トラック諸島至ビスマルク諸島	1943/09	全	1:2,000,000	09°30.0'S,146°30.0'E/08°00.0'N,158°30.0'E
1851	ビスマーク叢島東部	1935/11	全	1:750,000	07°36.5'S,150°37.5'E/01°06.5'S,155°10.0'E
1853	ビスマーク叢島北部	1935/10	全	1:750,000	04°20.0'S,144°15.0'E/00°00.0'N,150°54.0'E
1862	クマンバ諸島至ヤペン	1939/09	全	1:250,000	02°30.0'S,136°50.0'E/01°00.0'S,138°59.0'E
1863	ゲールヴィンク灣北部	1939/07	全	1:250,000	01°53.0'S,134°52.0'E/00°20.0'S,137°04.0'E
1901	ジャヴァ中部	1942/04	全	1:500,000	08°35.0'S,108°23.0'E/06°43.0'S,112°45.0'E
1951	クリスマス島/フライイング・フィ	1941/07	全	***	10°30.0'S,105°40.0'E
2001	太平洋北東部	1915/05	全	***	00°00.0'N,180°00.0'E/37°00.0'N,120°00.0'W
2002	エンダーベリー島至クリスマス島	1915/06	全	1:250,000	02°57.0'S,171°17.0'E/06°30.0'N,157°20.0'W
2003	ギルバート諸島	1915/07	全	***	03°00.0'S,172°17.0'E/03°57.0'N,176°50.0'E
2005	フィジー諸島至サモア諸島	1916/04	全	***	21°15.0'S,175°50.0'E/12°10.0'S,170°30.0'W
2010	布哇諸島	1921/12	全	1:721,000	18°35.0'N,160°56.0'W/22°40.0'N,154°18.0'W
2010	布哇諸島(東部)	1931/03	全	1:722,000	18°35.8'N,160°55.0'W/22°40.0'N,155°42.0'W
2010	ハワイ諸島東部	1934/07	全	1:722,000	18°35.5'N,160°55.5'W/22°40.0'N,154°18.0'W
2011	ニイハウ至オアフ	1921/02	全	1:289,000	21°00.0'N,160°35.0'W/22°37.0'N,157°55.0'W
2011	ニイハウ至オアフ	1931/05	全	1:289,000	21°00.0'N,160°34.0'W/22°37.0'N,157°55.0'W
2012	オアフ至はわい	1921/03	全	1:289,000	20°10.0'N,158°22.0'W/21°48.0'N,155°42.0'W
2012	オアフ至はわい	1931/01	全	1:289,000	21°10.0'N,158°22.0'W/21°48.0'N,155°43.0'W
2012	オアフ至ハワイ	1934/10	全	1:289,000	20°10.0'N,158°22.0'W/21°48.0'N,155°43.0'W
2013	布哇	1921/04	全	1:289,000	18°30.0'N,156°28.0'W/21°02.0'N,155°43.0'W
2013	布哇	1933/09	全	1:289,000	18°32.0'N,156°28.0'W/21°02.0'N,155°43.0'W
2014	ホノルル港	1920/06	全	1:5,010	21°16.9'N,157°53.3'W/21°19.5'N,157°51.5'W
2014	ホノルル港	1921/04	全	1:4,970	21°16.9'N,157°53.3'W/21°19.5'N,157°51.5'W
2014	ホノルル港	1925/09	全	1:5,000	21°16.9'N,157°53.3'W/21°19.5'N,157°51.5'W
2014	ホノルル港	1926/12	全	1:5,000	21°16.9'N,157°53.3'W/21°19.5'N,157°51.5'W
2014	ホノルル港	1932/02	全	1:5,000	21°16.9'N,157°53.3'W/21°19.5'N,157°51.5'W
2014	ホノルル港	1935/02	全	1:5,000	21°16.9'N,157°53.3'W/21°19.5'N,157°51.5'W
2014	ホノルル港	1936/06	全	1:5,000	21°16.9'N,157°53.3'W/21°19.5'N,157°51.5'W
2014	ホノルル港	1939/05	全	1:5,000	21°16.9'N,157°53.3'W/21°19.5'N,157°51.5'W
2015	パール港	1920/10	全	1:12,490	21°16.4'N,158°00.2'W/21°23.6'N,157°55.5'W
2015	パール港	1942/03	全	1:12,490	21°16.9'N,157°02.2'W/21°23.6'N,157°55.5'W
2016	オアフ島	1923/05	全	1:110,000	21°09.0'N,158°28.0'W/21°46.0'N,158°28.0'W
2016	オアフ	1936/08	全	1:110,000	21°09.0'N,158°28.0'W/21°46.0'N,158°28.0'W
2017	ミッドウェー諸島	1920/11	全	1:36,300	28°07.4'N,177°28.5'W/28°26.3'N,177°14.5'W
2017	ミッドウェー諸島	1935/12	全	1:35,000	28°06.5'N,177°29.7'W/28°24.5'N,177°15.7'W
2018	セワード泊地及ウエルス港	1920/11	全	1:7,380	28°12.2'N,177°25.3'W/28°14.7'N,177°21.0'W
2018	シュアード泊地及ウエルス港	1935/03	全	1:7,500	28°12.1'N,177°26.6'W/28°14.7'N,177°22.3'W
2019	布哇西方諸島嶼第一	1920/11	全	***	23°45.0'N,166°15.0'W
2020	布哇西方諸島嶼第二	1921/01	1/2	***	27°50.0'N,175°55.0'W
2020	布哇西方諸島嶼第二	1928/08	1/2	***	27°50.0'N,175°55.0'W
2021	カウアイ諸港泊地	1920/10	全	***	21°54.0'N,159°36.0'W
2021	カウアイ諸分圖	1930/06	全	1:15,000	21°53.1'N,159°42.8'W/21°58.2'N,159°37.8'W
2022	オアフ諸港泊地	1920/11	全	***	21°27.0'N,158°13.0'W
2023	マーラエア灣	1921/03	全	1:12,300	20°42.5'N,156°31.6'W/20°49.0'N,156°27.1'W
2023	マウイ西方諸水道	1930/04	全	1:100,000	20°25.0'N,157°01.0'W/21°17.0'N,156°24.0'W
2024	カフルイ港	1920/09	全	1:9,800	20°53.2'N,156°38.0'W/20°58.3'N,156°27.1'W
2025	マウイ諸港泊地	1920/08	1/2	***	20°38.4'N,156°27.1'W
2025	マウイ諸分圖	1929/11	全	1:20,000	20°42.7'N,156°31.7'W/20°49.0'N,156°27.2'W
2025	マウイ諸分圖	1932/06	全	1:19,000	20°42.7'N,156°31.7'W/20°49.0'N,156°27.2'W
2026	モロカイ諸港泊地	1921/03	全	***	21°05.0'N,157°02.0'W
2026	モロカイ及ラナイ諸分圖	1933/02	全	***	04°30.0'N,156°48.0'W
2027	布哇諸港泊地	1921/03	全	***	20°11.0'N,155°54.0'W
2027	布哇諸分圖	1930/01	全	***	19°24.3'N,155°58.0'W/19°29.5'N,155°54.5'W
2027	布哇諸分圖	1932/10	全	***	19°28.0'N,155°56.0'W
2028	ヒロ灣	1920/08	全	1:9,900	19°42.8'N,155°06.0'W/19°48.0'N,155°02.4'W
2028	ヒロ灣	1928/08	全	1:10,000	19°42.8'N,155°06.0'W/19°48.0'N,155°02.4'W

所蔵目録 2 「旧版海図」(一般)

海図番号	資料名	刊行年	図積	縮尺	緯度経度
2028	ハワイ諸分圖第1	1934/10	全	***	19°45.0'N,155°04.0'W
2029	ホノルル港附近	1928/10	全	1:28,800	21°13.0'N,158°03.0'W/21°22.7'N,158°47.0'W
2029	ホノルル港附近	1935/03	全	1:28,880	21°13.0'N,158°03.0'W/21°23.3'N,157°47.0'W
2030	ミッドウェー諸島至はわい	1926/06	全	1:3,123,000	13°25.0'N,179°45.0'E/30°40.0'N,152°20.0'W
2030	ミッドウェー諸島至はわい	1930/09	全	1:3,070,000	13°00.0'N,179°00.0'E/30°30.0'N,152°30.0'W
2030	ハワイ諸島	1933/02	全	1:3,070,000	13°00.0'N,179°00.0'E/30°30.0'N,152°30.0'W
2030	ハワイ諸島	1935/04	全	1:3,070,000	13°00.0'N,179°00.0'E/30°30.0'N,152°30.0'W
2051	中央太平洋諸島	1924/12	1/2	***	00°32.0'S,166°55.0'E
2051	中央太平洋諸島	1929/11	1/2	***	00°32.0'S,166°55.0'E
2051	中央太平洋諸島	1936/05	1/2	***	00°32.0'S,166°55.0'E
2052	クック諸島諸分圖	1925/03	全	***	21°12.0'S,159°46.0'W
2052	クック諸島諸分圖	1942/06	全	***	21°12.0'S,159°46.0'W
2053	スバロブ島	1925/02	全	1:36,500	13°23.0'S,163°13.6'W/13°11.7'S,162°59.2'W
2054	北太平洋諸島及諸錨地	1925/04	1/2	***	04°43.0'N,160°25.0'W
2054	北太平洋諸島及諸錨地	1927/05	1/2	***	02°55.0'N,157°20.0'W
2055	トンガレバー名ペンリン島	1925/03	全	1:50,000	09°11.3'S,158°04.2'W/08°53.8'S,157°49.8'W
2055	トンガレヴァー名ペンリン島	1934/10	全	1:50,000	09°11.3'S,158°04.2'W/08°53.8'S,157°49.8'W
2056	イングリッシュ港/ファニング島	1925/04	全	1:48,690	03°51.4'N,159°21.8'W
2057	マーケサス諸島	1925/02	全	***	11°17.5'S,141°18.0'W/07°00.0'S,139°05.0'W
2064	ツアモツー名ロー叢島及ソサイエ	1925/03	全	***	24°48.0'S,152°27.0'W/13°00.0'S,133°00.0'W
2070	ファヒネ至マウピティ	1925/02	全	1:145,230	17°00.0'S,152°15.3'W/16°09.8'S,150°55.9'W
2073	タヒティー及ムーレア	1924/12	1/2	1:145,236	17°58.0'S,149°56.7'W/17°22.8'S,149°03.6'W
2074	フェイトン港及附近	1924/12	1/2	1:25,210	17°49.4'S,149°26.1'W/17°42.8'S,149°16.7'W
2074	ファエトン港及附近	1943/03	1/2	1:25,210	17°49.4'S,149°26.1'W/17°42.8'S,149°16.7'W
2075	パペイティー港	1924/12	1/2	1:6,082	17°32.7'S,149°35.6'W/17°31.0'S,149°33.4'W
2080	イースター島及サラ・イ・ゴメズ	1925/08	1/2	1:100,000	27°18.0'S,109°37.5'W/26°53.3'S,109°08.5'W
2101	小笠原群島至グアム島	1917/02	全	***	12°20.0'N,135°30.0'E/27°10.0'N,159°00.0'E
2101	東京海灣至トラック諸島	1927/03	全	1:4,000,000	04°30.0'N,131°00.0'E/36°06.0'N,154°30.0'E
2101	東京海灣至トラック諸島	1938/02	全	1:4,000,000	04°30.0'N,131°00.0'E/36°06.0'N,154°30.0'E
2102	グアム島至ニューギニア北西部	1917/02	全	***	01°20.0'S,128°10.0'E/13°40.0'N,151°50.0'E
2102	トラック諸島至ふいりびん諸島	1927/04	全	1:4,000,000	04°00.0'S,119°00.0'E/19°00.0'N,153°00.0'E
2102	トラック諸島至フィリピン諸島	1938/04	全	1:4,000,000	04°00.0'S,119°00.0'E/20°00.0'N,155°00.0'E
2103	トラック島至マーシャル諸島	1917/05	全	***	00°00.0'N,151°00.0'E/15°20.0'N,174°40.0'E
2103	サイパン島至マーシャル諸島	1926/08	全	1:4,000,000	04°30.0'S,143°30.0'E/17°44.0'N,178°00.0'E
2103	サイパン島至マーシャル諸島	1938/07	全	1:4,000,000	04°00.0'S,143°30.0'E/20°00.0'N,178°00.0'E
2104	マリナー名ラドロン諸島	1917/06	全	***	16°00.0'N,144°00.0'E
2104	サイパン島及クタ島	1921/12	1/2	1:132,100	14°48.5'N,145°30.0'E/15°20.4'N,145°52.7'E
2104	サイパン島及クタ島	1926/06	1/2	1:132,100	14°48.5'N,145°30.0'E/15°20.4'N,145°52.7'E
2104	サイパン島及クタ島	1934/06	全	1:132,100	15°10.0'N,145°40.0'E
2104	サイパン島及クタ島	1938/12	全	1:132,100	15°10.0'N,145°40.0'E
2105	グアム島及諸港泊地	1917/11	全	1:100,000	13°10.0'N,144°34.0'E/13°44.0'N,145°01.0'E
2105	グアム島及諸分圖	1937/04	全	1:100,000	13°10.0'N,144°33.5'E/13°44.0'N,145°00.0'E
2106	パラオ諸島及諸港泊地	1922/01	全	1:241,421	06°01.0'N,134°00.0'E/08°13.0'N,134°57.0'E
2106	パラオ諸島及諸分圖	1926/05	全	1:241,400	06°01.0'N,134°02.0'E/08°13.0'N,134°57.0'E
2106	パラオ港附近/マラカル水道及パ	1931/07	全	1:35,000	07°10.2'N,134°25.0'E/07°22.3'N,134°35.2'E
2107	ヤップ島	1916/11	全	1:100,237	08°21.7'N,138°01.7'E/09°40.2'N,138°17.6'E
2107	ヤップ島一名ウアップ島	1922/04	全	1:72,571	09°20.0'N,137°59.0'E/09°44.5'N,138°17.5'E
2107	ヤップ島	1925/11	全	1:72,571	09°20.0'N,137°52.0'E/09°44.5'N,138°17.5'E
2108	クサイ島	1917/08	全	1:45,634	05°21.4'N,163°05.9'E
2108	クサイ島	1922/03	1/2	***	05°20.0'N,163°00.0'E
2109	トラック島及諸港泊地	1917/07	全	***	06°04.0'N,151°20.0'E/07°49.0'N,152°09.0'E
2109	トラック諸島及ローソップ島	1926/07	全	1:125,000	06°41.5'N,151°24.0'E/07°46.5'N,152°06.5'E
2109	トラック諸島及ローソップ島	1931/03	全	1:125,000	06°41.0'N,151°24.0'E/07°46.5'N,152°06.5'E
2110	ポナペ島	1920/07	全	1:103,600	06°39.0'N,157°42.0'E/07°14.0'N,158°35.0'E
2110	ポナペ島	1926/06	全	1:103,600	06°39.0'N,157°42.0'E/07°14.0'N,158°35.0'E
2111	東カロリン諸島	1921/10	全	1:2,000,000	04°00.0'N,145°40.0'E/15°25.0'N,163°00.0'E
2111	東カロリン諸島	1926/07	全	1:2,000,000	04°00.0'N,145°40.0'E/15°25.0'N,163°00.0'E
2112	西カロリン諸島	1922/03	全	1:2,000,000	04°00.0'N,132°30.0'E/15°25.0'N,149°50.0'E
2112	西カロリン諸島	1926/07	全	1:2,000,000	04°00.0'N,132°30.0'E/15°25.0'N,149°50.0'E
2113	マーシャル諸島	1921/05	全	1:2,000,000	04°00.0'N,158°00.0'E/15°25.0'N,175°20.0'E
2113	マーシャル諸島	1926/07	全	1:2,000,000	04°00.0'N,158°00.0'E/15°25.0'N,175°20.0'E

所蔵目録 2 「旧版海図」(一般)

海図番号	資料名	刊行年	図積	縮尺	緯度経度
2114	マリアナ諸島	1922/03	大全	1:750,000	12°20.0'N,143°05.0'E/20°37.0'N,147°35.0'E
2114	マリアナ諸島	1937/04	全	1:750,000	12°50.0'N,142°40.0'E/20°30.0'N,148°00.0'E
2115	ポナベ島諸港泊地	1922/05	全	1:25,000	06°57.1'N,158°08.1'E/07°05.7'N,158°16.5'E
2115	ポナベ島諸港	1929/04	全	1:25,000	06°57.1'N,158°08.1'E/07°05.7'N,158°16.5'E
2115	ポナベ島諸港	1931/02	全	1:25,000	06°57.1'N,158°08.1'E/07°05.7'N,158°16.5'E
2116	カロリン諸島諸港泊地第一	1917/05	1/2	***	07°21.7'N,143°57.5'E
2116	西カロリン諸島諸港泊地第一	1925/07	1/2	1:250,000	10°00.0'N,140°00.0'E
2117	カロリン諸島諸港泊地第二	1917/05	1/2	***	08°25.5'N,151°49.3'E
2117	西カロリン諸島諸港泊地第二	1925/07	1/2	1:100,000	07°21.4'N,146°05.3'E/07°35.7'N,146°28.3'E
2118	カロリン諸島諸港泊地第三	1917/06	1/2	1:121,680	05°17.0'N,153°46.0'E
2118	東カロリン諸島諸港泊地第一	1925/07	1/2	***	07°36.0'N,149°24.0'E
2119	マリアナ諸島諸分圖	1937/10	全	***	18°45.0'N,145°39.0'E
2120	東カロリン諸島諸港泊地第二	1925/07	1/2	1:125,000	05°16.5'N,153°26.0'E/05°38.0'N,153°56.0'E
2121	マーシャル諸島北部諸港泊地	1921/11	全	***	11°25.0'N,166°45.0'E
2121	マーシャル諸島北部諸分圖	1929/07	全	***	11°25.0'N,166°45.0'E
2122	マーシャル諸島中部諸港泊地	1921/06	全	***	09°27.5'N,170°14.5'E
2122	マーシャル諸島中部諸分圖	1928/09	全	***	09°27.5'N,170°14.5'E
2123	マーシャル諸島南部諸港泊地	1921/07	全	***	07°10.0'N,171°15.0'E
2123	マーシャル諸島南部諸分圖	1928/10	全	***	07°10.0'N,171°15.0'E
2124	オロール諸島	1921/12	1/2	1:24,189	08°32.6'N,149°38.2'E/08°38.6'N,149°41.9'E
2124	オロール諸島	1928/02	1/2	1:200,000	09°17.5'N,149°21.0'E/09°07.5'N,150°30.0'E
2125	ウルシ島至パラオ島	1922/04	全	1:750,000	05°40.0'N,133°30.0'E/10°50.0'N,141°20.0'E
2126	トラック島近海	1923/04	全	1:750,000	04°50.0'N,146°40.0'E/09°40.0'N,154°30.0'E
2127	マーシャル諸島北部	1923/02	全	1:750,000	08°10.0'N,164°20.0'E/13°20.0'N,172°10.0'E
2127	マーシャル諸島北部	1940/09	全	1:750,000	08°10.0'N,164°20.0'E/13°20.0'N,172°10.0'E
2128	マーシャル諸島南部	1922/09	全	1:750,000	04°30.0'N,165°10.0'E/09°40.0'N,173°00.0'E
2128	マーシャル諸島南部	1940/10	全	1:750,000	04°30.0'N,165°10.0'E/09°40.0'N,173°00.0'E
2129	ウルシ島至ササオン(サタフル)	1923/04	全	1:750,000	05°10.0'N,139°25.0'E/10°20.0'N,147°15.0'E
2130	父島至モウグ島	1934/11	全	1:750,000	20°00.0'N,140°40.0'E/27°16.0'N,145°50.0'E
2131	西カロリン諸島諸分圖第3	1927/09	1/2	***	04°20.0'N,132°19.0'E
2132	サイパン港内港	1936/04	1/2	1:12,000	15°12.3'N,145°41.2'E/15°14.3'N,145°45.4'E
2135	ヤルート島	1931/04	全	1:100,000	05°36.7'N,169°17.3'E/06°28.3'N,169°51.0'E
2136	パラオ諸島	1931/07	全	1:165,000	06°51.0'N,134°00.0'E/08°06.0'N,134°56.0'E
2201	マーシャル諸島至ギルバート諸	1943/12	全	1:2,000,000	06°30.0'N,165°20.0'E/10°00.0'N,177°30.0'E
2203	ギルバート諸島諸分圖第一	1925/04	1/2	***	03°04.5'N,172°44.8'E
2204	ギルバート諸島諸分圖第二	1925/04	1/2	1:19,600	01°21.1'N,172°55.8'E
2204	ギルバート一名キングスミル諸島	1930/03	全	***	01°30.0'N,173°00.0'E
2204	ギルバート諸島諸分圖	1936/08	全	***	01°23.0'N,172°57.0'E
2207	ユーニオン群島	1924/12	1/2	***	09°00.0'N,172°00.0'E
2207	トケラウ諸島	1942/05	1/2	***	09°00.0'N,172°00.0'E
2211	サモア一名ナビゲーター諸島	1925/02	全	1:446,400	15°00.0'S,173°03.0'W/12°27.0'S,169°04.0'W
2211	サモア一名ナビゲーター諸島	1932/02	全	1:446,400	15°00.0'S,173°03.0'W/12°27.0'S,169°04.0'W
2212	ウポル北岸、ファリファ港至ファル	1924/12	1/2	1:50,400	13°54.5'S,171°50.4'W/13°42.9'S,171°32.6'W
2213	アピア港	1925/02	1/2	1:7,520	13°51.3'S,171°47.3'W/13°47.4'S,171°45.2'W
2214	ツツイラ島	1932/12	全	1:50,000	14°28.0'S,170°55.0'W/14°19.0'S,170°28.5'W
2218	ノヌチ南部	1925/03	1/2	1:45,570	00°40.0'S,174°27.6'E
2222	フィーニックス群島	1925/04	全	***	02°49.0'S,171°43.1'W
2222	フィーニックス群島	1937/10	全	***	02°52.5'S,171°45.0'W/02°45.5'S,171°36.6'W
2223	エリス諸島至フィーニックス諸島	1924/11	全	***	12°13.0'S,175°50.0'E/02°50.0'S,169°35.0'W
2224	南太平洋諸島諸分圖	1925/02	1/2	***	13°20.0'S,176°10.0'W
2224	南太平洋諸島諸分圖	1943/07	1/2	***	13°20.0'S,176°10.0'W
2225	エリス諸島南東群島	1925/02	1/2	***	08°00.0'S,179°00.0'E
2225	エリス諸島南東群島	1933/03	1/2	***	08°00.0'S,179°00.0'E
2226	フナフティ島	1925/02	全	1:36,300	08°31.1'S,179°12.6'E
2228	ロツマー島	1925/02	1/2	***	12°29.3'S,177°07.6'E
2233	ムア錨地及マタ・ウツ錨地	1925/03	1/2	1:24,860	13°20.7'S,176°10.0'W
2236	フィージー諸島	1925/02	全	***	19°56.0'N,165°56.0'E/16°45.0'S,177°25.0'W
2237	フィージー諸島東部群島(北部)	1925/01	全	***	17°42.0'S,178°42.0'E/15°41.0'S,178°07.0'W
2237	フィージー諸島東部群島(北部)	1942/03	全	1:351,000	17°42.0'S,178°42.0'E/15°41.0'S,178°07.0'W
2238	フィージー諸島東部群島(南部)	1924/11	全	***	19°37.0'S,178°42.0'E/17°37.0'S,178°07.0'W
2239	バヌア・レブ中央部	1924/11	全	1:144,000	17°28.3'S,178°42.0'E/16°07.0'S,179°33.5'E

所蔵目録 2 「旧版海図」(一般)

海図番号	資料名	刊行年	図積	縮尺	緯度経度
2239	ヴァヌア・レブ中部	1942/03	大全	1:144,000	17°27.0'S,178°42.0'E/16°07.0'S,179°33.5'E
2240	サブ・サブ灣	1925/04	1/2	1:100,850	16°58.4'S,178°00.7'E/16°41.0'S,179°26.7'E
2240	ナ・サブ・サブ灣	1943/06	1/2	1:100,850	16°58.4'S,178°00.7'E/16°41.0'S,179°26.7'E
2241	バツ・イラ水道及附近沿岸	1925/02	大全	1:145,000	17°30.0'S,177°36.8'E/16°14.4'S,178°49.0'E
2241	ヴァツ・イラ水道及附近	1942/05	大全	1:145,000	17°30.0'S,177°36.8'E/16°14.4'S,178°49.0'E
2242	スーパー港至レブカ	1925/01	全	***	18°13.0'S,178°22.0'E/17°23.8'S,179°40.4'E
2242	ヴィティ・レヴ東部及附近諸島	1943/07	全	1:143,000	18°13.2'S,178°22.0'E/17°23.8'S,179°40.4'E
2243	ナイライ島及ムバティキ島	1925/03	全	1:36,300	17°47.9'S,179°23.3'E
2244	オバラウ及モツリキ	1925/03	大全	1:24,200	17°49.7'S,178°42.1'E/17°32.9'S,178°51.3'E
2244	オヴァラウ及モツリキ	1943/07	大全	1:24,480	17°49.7'S,178°42.1'E/17°32.9'S,178°51.3'E
2245	ヌガウ島及マムブリツァ礁	1924/11	全	1:36,300	17°59.5'S,179°15.1'E
2246	モアラ	1925/02	全	1:36,300	18°32.8'S,179°57.4'E
2247	カンダブ島及水道	1925/02	全	1:142,400	19°13.6'S,177°51.5'E/17°59.2'S,178°42.8'E
2247	カンダブ水道	1943/06	全	1:142,000	19°13.6'S,177°51.5'E/17°59.2'S,178°42.8'E
2249	スーパー港	1925/03	全	1:12,150	18°13.0'S,178°21.6'E/18°05.1'S,178°27.4'E
2249	スーヴァー港	1940/10	全	1:12,150	18°13.0'S,178°21.6'E/18°05.1'S,178°27.4'E
2250	カンダブ水道至コワタ島	1925/01	大全	1:142,960	18°37.0'S,176°50.4'E/17°22.0'S,177°42.0'E
2250	カンダウ水道至コワタ島	1934/12	大全	1:142,960	18°37.0'S,176°50.4'E/17°22.0'S,177°42.0'E
2265	トンガー名フレンドリー諸島	1924/11	全	—	23°00'S,176°45'W/17°53'S,173°10'W
2265	トンガー名フレンドリー諸島	1924/11	全	***	23°00.0'S,175°35.0'E/17°53.5'S,174°10.0'E
2266	トンガー名フレンドリー諸島諸錨	1924/12	1/2	1:12,170	18°39.0'S,173°59.25'W
2267	ババウ群島	1924/11	全	1:73,360	19°04.7'S,174°17.8'W/18°26.3'S,173°50.2'W
2268	ハーパイ群島北部	1925/03	全	***	19°53.5'S,174°51.6'W/19°28.0'S,174°11.0'W
2270	リフカ島錨地及附近	1925/03	1/2	***	19°48.6'S,174°20.8'W
2271	ノムカ群島	1925/03	全	***	20°40.0'S,174°55.9'W/20°02.0'S,174°29.6'W
2272	トンガー名フレンドリー諸島諸分	1925/04	全	1:18,150	21°08.8'S,175°12.6'W/21°04.6'S,175°05.6'W
2273	トンガタブ	1925/03	大全	1:36,324	21°11.7'S,175°21.4'W/20°58.6'S,175°57.1'W
2301	パウローー名サン・クリストバル	1922/02	全	1:163,300	10°58.0'S,161°09.4'E/10°03.0'S,162°35.5'E
2301	サン・クリストバル島	1938/04	全	1:161,270	10°59.0'S,161°09.5'E/10°03.0'S,162°35.6'E
2302	ガタルカナル島及フロリタ島	1921/12	全	1:215,300	10°01.0'S,159°26.0'E/08°47.0'S,161°19.2'E
2302	ガタルカナル島及フロリタ島	1930/10	全	1:217,080	10°02.0'S,159°26.0'E/08°47.0'S,161°19.2'E
2302	ガタルカナル島及フロリタ島	1932/10	全	1:217,080	10°02.0'S,159°26.0'E/08°47.0'S,161°19.0'E
2302	ガタルカナル島及フロリタ島	1943/08	全	1:217,500	10°02.0'S,159°26.0'E/08°47.0'S,161°19.2'E
2303	グアタルカナル島諸港泊地	1921/05	1/2	1:48,380	09°50.8'S,160°51.0'E
2304	フロリダ島諸港泊地	1921/09	1/2	1:36,284	08°59.8'S,160°13.9'E
2305	マライタ島諸港泊地	1922/06	全	***	09°19.0'S,161°06.0'E
2306	ソロモン諸島諸港泊地第二	1921/12	1/2	***	09°03.8'S,159°09.3'E
2307	イサベル島東部	1921/12	全	1:144,900	08°39.0'S,158°50.0'E/07°49.0'S,160°05.0'E
2307	サンタ・イサベル島東部	1943/05	全	1:144,400	08°39.4'S,159°50.0'E/07°49.0'S,160°06.0'E
2308	イサベル島諸港泊地	1921/09	全	1:25,920	08°06.9'S,159°33.8'E
2309	イサベル島西部	1922/03	全	1:144,400	08°04.4'S,157°59.4'E/07°14.0'S,159°16.0'E
2309	サンタ・イサベル島西部	1943/08	全	1:144,400	08°04.4'S,157°59.4'E/07°14.0'S,159°16.0'E
2310	ニュー・チョールチャワナ・ワナ島	1921/04	1/2	1:145,130	08°22.0'S,156°05.0'E/07°45.5'S,157°55.0'E
2310	ニュー・チョーチャ北部	1942/05	1/2	1:145,130	08°22.0'S,156°05.0'E/07°45.5'S,157°55.9'E
2311	バングヌ島北岸諸港泊地	1921/03	1/2	***	8°29'7" S,158°09.8'E
2312	ニュー・チョールチャワナ・ワナ島	1922/04	全	1:145,000	09°04.0'S,157°05.0'E/08°14.0'S,158°21.4'E
2313	ニュー・チョールチャヴェカ・ヴェ	1922/01	全	1:145,300	08°43.0'S,156°25.0'E/07°27.0'S,157°15.0'E
2313	ニュー・チョーチャヴェラ・ラヴェラ	1935/06	全	1:145,000	08°43.0'S,156°25.0'E/07°27.0'S,157°15.0'E
2314	ソロモン諸島諸港泊地第三	1922/03	1/2	***	08°10.0'S,157°18.0'E
2315	ソロモン諸島諸港泊地第一	1922/10	全	1:168,750	07°19.0'S,157°30.0'E
2316	ポーガンビル海峡	1922/04	全	1:200,400	07°32.0'S,155°23.0'E/05°47.0'S,156°32.0'E
2317	オーストリア浦	1921/03	1/2	1:76,383	07°45.0'S,158°11.0'E/07°26.0'S,158°37.0'E
2318	ガヴツ港及ツラギ港	1921/06	全	1:12,160	09°08.6'S,160°59.9'E/09°04.3'S,160°13.5'E
2319	キエタ港	1922/09	1/2	1:25,000	06°14.1'S,155°37.8'E/06°05.7'S,151°43.8'E
2351	サンタ・クルーズ諸島	1924/12	1/2	1:362,890	11°50.0'S,165°37.0'E/09°45.0'S,167°08.0'E
2351	サンタ・クルーズ諸島	1942/05	1/2	1:362,890	11°50.0'S,165°37.0'E/09°45.0'S,167°08.0'E
2352	バニコロ諸島	1925/04	全	1:46,230	11°40.4'S,166°57.7'E
2353	ニュー・ヘブリデス諸島諸泊地	1925/02	1/2	***	15°42.8'S,167°14.7'E
2354	バンクス群島	1925/02	1/2	***	14°28.5'S,167°13.5'E/14°11.0'S,168°11.0'E
2355	ニュー・ヘブリデス諸島諸錨地第	1925/04	全	***	13°50.0'S,167°35.0'E
2358	ペコア水道及ワワ水道	1925/04	全	1:20,000	15°39.3'S,167°06.3'E

所蔵目録 2 「旧版海図」(一般)

海図番号	資料名	刊行年	図積	縮尺	緯度経度
2358	セゴンド水道及ブルアト水道	1943/03	全	1:20,000	15°39.7'S,167°05.8'E/15°29.2'S,167°13.2'E
2359	ニュー・ヘブリデス諸島諸錨地第	1925/04	1/2	1:20,000	16°13.0'S,167°56.0'E
2360	アネイトゥーム島及附近諸島	1925/04	1/2	1:72,600	20°12.0'S,168°46.0'E
2361	エビ島諸錨地	1925/04	1/2	1:12,100	16°46.8'S,168°09.5'E
2362	ニュー・ヘブリデス諸島諸錨地 第	1925/04	1/2	***	15°39.9'S,168°07.1'E
2363	ニュー・ヘブリデス諸島諸錨地第	1925/04	1/2	***	15°05.0'S,167°08.0'E
2364	マレクラ島諸錨地	1925/04	1/2	1:15,990	16°35.6'S,167°28.3'E
2365	マスケリン諸島	1925/04	1/2	1:24,200	16°29.8'S,167°48.3'E
2366	エスピリツ・サント島/タートル灣・	1925/04	1/2	1:312,000	15°50.0'S,166°26.0'E/14°31.0'S,167°24.5'E
2366	エスピリツ・サント島/タートル灣・	1929/09	1/2	1:312,000	15°50.0'S,166°26.0'E/14°31.0'S,167°24.5'E
2367	マロ島至エファテ島	1925/03	全	***	17°56.0'S,167°00.0'E/15°24.0'S,168°44.0'E
2368	マレクラ島北部	1923/06	全	1:73,300	16°15.6'S,167°09.0'E/15°37.6'S,167°35.0'E
2369	マレクラ島南部	1925/03	全	1:72,600	16°37.5'S,167°19.0'E/16°12.5'S,167°58.5'E
2370	アムブリーム島	1924/11	全	***	16°25.6'S,167°47.3'E/16°01.0'S,168°27.1'E
2371	エビ島及附近諸島	1925/02	全	***	16°51.6'S,167°52.5'E/16°21.6'S,168°36.9'E
2372	エファテ島及諸泊地	1925/02	全	***	17°56.4'S,167°55.0'E/17°11.0'S,168°49.7'E
2373	サンドウィッチ港	1925/04	1/2	1:14,520	16°26.1'S,167°46.9'E
2374	アネイトゥーム島北岸	1925/04	全	1:12,110	20°14.7'S,169°41.7'E/20°06.3'S,169°48.4'E
2378	ハバナ港/ハバナ港内部	1925/04	1/2	1:48,412	17°39.9'S,168°05.0'E/17°32.7'S,168°18.1'E
2400	ニュー・カレドニア南東部及ロー	1943/05	全	1:300,000	23°15.0'S,166°20.0'E/20°35.0'S,168°15.0'E
2401	ニュー・カレドニア北西部	1925/02	全	***	21°21.7'S,163°32.8'E/19°30.0'S,166°32.5'E
2402	ニュー・カレドニア南東部	1925/02	全	***	23°02.5'S,164°47.8'E/21°12.0'S,167°48.0'E
2403	クニエー名パインズ島至ウエン島	1925/02	全	***	23°04.5'S,166°56.2'E/21°54.6'S,167°37.0'E
2404	プロニー灣	1924/12	1/2	1:26,040	22°24.3'S,166°47.2'E/22°17.8'S,166°56.3'E
2405	ウエン島至セント・ビンセント灣	1924/12	全	***	23°04.0'S,165°55.5'E/21°54.6'S,166°47.6'E
2406	ヌーメアー港附近	1924/12	1/2	1:70,000	22°34.5'S,166°21.8'E/22°09.4'S,166°41.5'E
2406	ヌーメアー港附近	1930/11	1/2	1:70,000	22°34.4'S,166°22.7'E/22°09.3'S,166°41.5'E
2407	ヌーメアー港	1925/02	全	1:20,000	22°20.3'S,166°20.4'E/22°05.0'S,166°28.1'E
2407	ヌーメアー港	1928/03	全	1:20,000	22°22.7'S,166°20.3'E/22°09.5'S,166°28.1'E
2421	ノーフォク島及フィリップ島	1941/10	1/2	1:30,000	29°08.8'S,167°53.1'E/28°58.6'S,168°01.9'E
2431	新西蘭	1925/01	全	***	48°48.0'S,165°50.0'E/33°35.0'S,179°10.0'E
2433	新西蘭(北島)第一	1925/01	全	***	35°40.0'S,161°53.0'E/34°01.5'S,174°58.0'E
2434	ノース・アイランド北岸諸分圖	1943/09	全	1:15,000	35°19.3'S,171°53.6'E/35°14.3'S,174°15.5'E
2435	新西蘭(北島)第二	1925/03	全	***	37°18.0'S,173°20.6'E/35°37.7'S,176°30.0'E
2436	ブリーム・ヘッド至テパキ角	1924/12	全	1:147,000	36°41.8'S,174°26.5'E/35°51.5'S,176°01.2'E
2436	ハウラキ海灣北部附近	1943/05	全	1:147,000	36°41.8'S,174°26.5'E/35°51.5'S,176°01.2'E
2440	オハマ灣至ティリ・ティリ・マタンギ	1941/10	全	1:36,590	36°37.9'S,174°40.4'E/36°17.0'S,174°56.3'E
2441	オークランド港口附近	1924/12	1/2	1:75,000	36°57.7'S,174°44.4'E/36°39.6'S,175°15.7'E
2441	オークランド港附近	1931/10	全	1:75,000	37°00.0'S,174°42.5'E/36°34.2'S,175°31.5'E
2441	オークランド港附近	1943/07	大全	1:75,000	37°00.0'S,174°41.7'E/36°34.2'S,175°35.4'E
2443	ワイテマタ河	1941/10	全	1:20,800	36°54.8'S,174°34.5'E/36°43.9'S,174°43.1'E
2445	オークランド港及附近	1925/04	大全	1:17,510	36°52.7'S,174°41.6'E/36°43.5'S,174°51.6'E
2445	オークランド港	1929/10	全	1:12,500	36°52.8'S,174°43.0'E/36°48.4'S,174°51.1'E
2445	オークランド港	1943/07	大全	1:12,500	36°52.8'S,174°42.5'E/36°48.4'S,174°54.0'E
2446	マーキュリ灣至タウン角	1941/11	全	1:146,000	36°54.2'S,175°36.7'E/36°37.6'S,176°40.6'E
2447	マーキュリ灣	1943/06	1/2	1:40,000	36°53.1'S,175°39.0'E/36°43.0'S,175°56.3'E
2448	新西蘭(北島)第六	1925/02	全	1:288,300	39°25.0'S,173°09.0'E/37°00.0'S,175°09.5'E
2448	ニュー・ジーランド(北島)第6	1936/05	全	1:288,300	39°25.0'S,173°08.0'E/37°00.0'S,175°08.7'E
2450	新西蘭(北島)第三	1925/04	大全	***	39°20.0'S,175°48.5'E/37°09.2'S,178°54.0'E
2452	新西蘭(北島)第四	1925/02	全	1:280,000	41°00.0'S,176°14.3'E/38°38.7'S,176°30.0'E
2452	新西蘭(北島)第四	1925/12	全	1:280,000	41°00.0'S,176°14.2'E/38°38.7'S,176°30.0'E
2453	ラナウェイ岬至ゲイブル・エンド・	1941/11	全	1:146,000	38°36.1'S,177°58.7'E/37°21.0'S,179°01.0'E
2455	新西蘭(北島及南島)第五	1925/02	全	***	41°43.8'S,173°35.2'E/40°19.4'S,175°35.5'E
2457	ナピーア港	1941/12	全	1:9,500	39°29.8'S,176°51.8'E/39°26.5'S,176°58.3'E
2458	ラムトン港及エバンス灣	1925/02	全	1:7,287	41°18.0'S,174°46.5'E
2458	ラムトン港及エヴァンズ灣	1933/03	全	1:7,300	41°18.0'S,174°46.5'E
2462	クック海峡	1925/04	大全	***	41°46.1'S,173°54.0'E/40°28.6'S,175°00.8'E
2465	ニコルソン港	1925/02	全	1:24,428	41°25.5'S,174°44.7'E/41°12.8'S,174°55.8'E
2465	ニコルソン港	1933/03	全	1:24,428	41°25.5'S,174°44.7'E/41°12.8'S,174°55.8'E
2467	新西蘭(南島)第七	1925/02	全	***	41°49.0'S,170°58.0'E/40°14.5'S,174°04.2'E
2469	ホキティカ至オタゴ港	1925/03	全	***	46°02.3'S,170°25.0'E/40°20.0'S,175°33.0'E

所蔵目録 2 「旧版海図」(一般)

海図番号	資料名	刊行年	図積	縮尺	緯度経度
2470	ダーヴィル島及附近	1941/11	全	1:81,000	41°52.8'S,173°34.6'E/40°36.0'S,174°32.4'E
2472	クロイシルズ港及アンダーウッド	1942/03	全	1:81,000	41°23.4'S,173°34.6'E/40°55.0'S,174°31.2'E
2473	新西蘭(南島)第八	1924/12	大全	1:267,000	44°15.0'S,172°19.0'E/41°43.6'S,174°23.0'E
2473	ニュー・ジーランド(南島)第8	1938/10	全	1:267,000	44°05.0'S,172°18.0'E/41°42.3'S,174°22.0'E
2475	サウス・アイランド東岸諸分圖	1941/12	全	***	41°43.0'S,174°16.7'E
2476	新西蘭(南島)第九	1925/02	大全	1:258,000	45°59.0'S,170°21.0'E/43°49.5'S,173°14.0'E
2476	ニュー・ジーランド(南島)第9	1935/07	大全	1:258,000	46°00.0'S,170°18.0'E/43°45.0'S,173°15.0'E
2476	バンクス半島至オタゴ半島	1943/08	大全	1:258,000	46°00.0'S,170°18.0'E/43°45.0'S,173°15.0'E
2479	新西蘭(南島)第十	1925/03	全	***	47°00.0'S,168°48.0'E/45°42.5'S,170°50.5'E
2480	リッテルトン港/リッテルトン港附	1941/11	全	1:50,000	43°42.0'S,172°36.4'E/43°33.0'S,173°00.4'E
2482	新西蘭(南島)第十一	1925/03	全	***	47°57.2'S,166°49.0'E/45°51.0'S,168°51.5'E
2483	オタゴ港	1941/12	全	1:25,000	45°53.9'S,170°30.1'E/45°45.2'S,170°48.5'E
2484	アワルア港附近及ニュー河	1941/12	全	1:36,400	46°40.2'S,167°11.7'E/46°28.2'S,168°26.9'E
2485	新西蘭(南島)第十二	1925/03	全	***	46°20.0'S,166°15.0'E/45°11.0'S,168°15.0'E
2486	アワルア港	1941/11	全	1:9,150	46°37.0'S,168°20.2'E
2487	パターソン灣及ウィリアム港	1941/11	全	1:37,500	46°58.5'S,168°10.0'E
2489	新西蘭(南島)第十三	1925/02	1/2	***	44°23.4'S,168°02.0'E/43°13.9'S,170°07.0'E
2492	新西蘭(南島)第十四	1925/03	全	1:268,000	43°51.0'S,170°00.0'E/41°38.5'S,172°00.0'E
2492	ニュー・ジーランド(南島)第14	1934/05	全	1:268,000	43°51.0'S,170°00.0'E/41°38.5'S,172°00.0'E
2641	グロート・アイランド至フォード岬	1925/03	全	1:1,066,000	14°06.0'S,129°01.0'E/09°02.5'S,137°14.0'E
2641	グロート・アイランド至フォード岬	1926/06	全	1:1,066,000	14°06.0'S,129°01.0'E/09°02.5'S,137°14.0'E
2641	グロート・アイランド至フォード岬	1930/05	全	1:1,066,000	14°06.0'S,129°01.0'E/09°02.5'S,137°14.0'E
2644	ダーウィン港	1925/03	全	1:49,044	12°28.2'S,130°50.7'E
2644	ダーウィン港/ダーウィン港錨地	1929/11	全	1:50,000	12°35.3'S,130°36.5'E/12°17.0'S,130°54.3'E
2647	クラレンス海峡	1925/04	全	1:96,960	12°15.8'S,130°36.5'E/11°42.5'S,131°28.0'E
2647	クラレンス海峡	1930/05	全	1:96,960	12°15.8'S,130°36.5'E/11°42.5'S,131°28.0'E
2647	クラレンス海峡	1940/12	大全	1:97,000	12°15.7'S,130°36.5'E/11°42.3'S,131°37.0'E
2651	メルビル島	1925/02	1/2	1:534,000	12°45.0'S,129°14.0'E/10°34.0'S,132°21.5'E
2651	メルビル島	1930/05	1/2	1:534,000	12°45.0'S,129°14.0'E/10°34.0'S,132°21.5'E
2651	メルヴィル島及ダーウィン港附近	1943/07	1/2	1:534,000	12°45.0'S,129°14.0'E/10°34.0'S,132°21.5'E
2652	ステewart岬至エッシントン港	1925/04	全	1:335,000	12°12.0'S,132°00.0'E/10°15.0'S,135°01.0'E
2652	ステewart岬至エッシントン港	1943/06	全	1:335,000	12°12.0'S,131°58.3'E/10°15.0'S,134°59.0'E
2655	カーペンタリア海灣	1930/09	全	1:1,061,000	19°15.0'S,135°40.0'E/10°00.0'S,141°55.0'E
2656	カーペンターリア海灣南部	1925/04	全	***	18°06.5'S,138°55.5'E/16°33.0'S,141°21.9'E
2658	トレス海峡北東部附近	1922/05	全	1:295,000	10°41.0'S,142°30.0'E/09°03.8'S,144°58.0'E
2661	トレス海峡諸水道	1922/06	全	1:146,000	11°02.0'S,141°51.0'E/09°47.0'S,142°41.2'E
2661	トレス海峡諸水道	1926/10	全	1:145,000	11°02.0'S,141°01.5'E/09°47.0'S,142°41.0'E
2662	トレス海峡南東部附近	1926/10	全	1:290,000	11°59.5'S,141°37.0'E/09°21.5'S,144°08.8'E
2663	トレス海峡南西部附近	1922/04	全	1:86,400	10°56.0'S,141°53.1'E/10°26.5'S,142°39.8'E
2663	トレス海峡南西部附近	1926/10	大全	1:87,300	10°56.1'S,141°43.0'E/10°47.6'S,142°39.8'E
2663	ウェンズデー島至ブービー島	1937/08	全	1:50,000	10°41.2'S,141°52.9'E/10°23.7'S,142°19.7'E
2663	ウェンズデー島至ブービー島	1939/06	全	1:50,000	10°41.2'S,141°52.9'E/10°23.7'S,142°19.7'E
2664	木曜島港/グード・アイランド錨地	1922/05	全	1:12,010	10°36.3'S,142°11.4'E/10°33.2'S,142°15.7'E
2664	木曜島港/グード・アイランド錨地	1925/04	全	1:12,010	10°36.3'S,142°11.4'E/10°35.2'S,142°15.7'E
2664	サースデー・アイランド港	1939/06	1/2	1:12,010	10°36.3'S,142°11.4'E/10°33.2'S,142°15.7'E
2667	アドルフアス水道	1922/05	全	1:36,800	10°50.6'S,142°30.2'E/10°32.4'S,142°43.6'E
2668	ヨーク岬至グレンヴィル岬	1922/06	全	1:149,300	11°59.0'S,142°29.5'E/10°36.0'S,143°21.6'E
2668	ヨーク岬至グレンヴィル岬	1924/11	全	1:149,300	11°59.0'S,142°29.5'E/10°36.0'S,143°21.6'E
2671	グレンヴィル岬至ダイレクション岬	1922/05	全	1:149,000	12°55.4'S,143°02.0'E/11°37.5'S,143°54.0'E
2671	グレンヴィル岬至ジレクション岬	1944/07	全	1:149,000	12°55.4'S,143°02.0'E/11°37.5'S,143°54.0'E
2672	濠州東岸諸錨地	1925/04	1/2	***	11°55.8'S,143°12.5'E
2673	ダイレクション岬至ハンナー島	1922/07	全	1:149,700	14°02.6'S,143°19.0'E/12°45.3'S,144°11.0'E
2674	ヘーイ島至パウ礁	1925/04	全	***	13°40.8'S,143°29.6'E/13°18.0'S,143°44.8'E
2675	メルヴィル岬至ルックアウト角	1922/09	全	1:147,300	14°56.0'S,144°29.0'E/14°06.5'S,145°47.0'E
2676	ハンナー島至バロー角	1922/09	全	1:148,200	14°32.0'S,143°31.2'E/13°42.5'S,144°49.5'E
2676	ハンナー島至バロー角	1942/08	全	1:148,000	14°32.0'S,143°31.0'E/13°40.0'S,144°52.0'E
2677	フリンダース群島	1925/04	1/2	1:36,015	14°11.4'S,144°16.0'E
2678	タートル群島至ホープ諸島	1923/03	全	1:147,000	15°47.2'S,145°01.5'E/14°31.4'S,145°53.5'E
2681	クックタウン港	1925/04	1/2	1:6,050	15°27.6'S,145°15.2'E
2682	ホープ諸島至グラフトン岬	1922/04	全	1:146,400	16°57.4'S,145°20.0'E/15°41.0'S,146°12.0'E
2683	グラフトン岬至ダブル角	1922/05	全	1:145,230	17°45.0'S,145°45.0'E/16°31.0'S,146°37.0'E

所蔵目録 2 「旧版海図」(一般)

海図番号	資料名	刊行年	図積	縮尺	緯度経度
2683	グラフトン岬至ダブル角	1927/06	全	1:145,230	17°45.0'S,145°45.0'E/16°31.0'S,146°37.0'E
2684	ケーアーンズ港	1925/03	全	1:22,340	17°05.0'S,145°42.7'E/16°50.4'S,145°51.0'E
2684	ケーアーンズ港	1943/07	全	1:22,340	17°05.0'S,145°42.7'E/16°50.4'S,145°51.0'E
2687	ダブル角至マグネティック島	1922/05	全	1:285,900	19°14.5'S,145°40.5'E/17°36.5'S,148°16.5'E
2687	ダブル角至マグネティック島	1925/05	全	1:285,900	19°14.5'S,145°40.5'E/17°36.5'S,148°16.5'E
2687	ダブル角至マグネティック島	1942/03	全	1:285,000	19°05.0'S,145°40.5'E/17°36.5'S,148°16.5'E
2691	マグネティック島至ウキットサン	1922/06	全	1:283,700	20°21.0'S,146°40.0'E/18°43.5'S,149°10.0'E
2691	マグネティック島至ウキットサンデ	1942/06	大全	1:281,000	20°21.0'S,146°40.0'E/18°43.5'S,149°45.0'E
2692	タウンズヴィル港及附近	1922/05	全	1:47,000	19°21.9'S,146°43.4'E/18°05.1'S,147°05.8'E
2692	タウンズヴィル港及附近	1938/10	全	1:47,000	19°21.9'S,146°43.4'E/18°05.1'S,147°05.8'E
2693	濠州コラル海諸礁錨地	1925/04	全	***	13°53.0'S,146°32.2'E
2694	コラル海諸嶼及諸礁	1925/04	1/2	***	16°28.8'S,147°53.0'E
2696	マリオン礁	1925/04	1/2	***	19°36.8'S,151°08.8'E/18°44.2'S,152°35.0'E
2701	デニゾン港	1925/04	全	1:18,159	20°01.0'S,148°14.9'E
2702	ウィットサンデー島至ペルシー諸	1922/05	全	1:281,000	21°40.0'S,148°34.2'E/20°03.6'S,151°10.0'E
2702	ウィットサンデー島至ペルシー諸	1933/06	全	1:280,000	21°40.0'S,148°33.0'E/20°03.5'S,151°08.5'E
2704	濠州東岸諸錨地第二	1925/04	1/2	1:36,320	20°19.5'S,148°51.2'E
2704	濠州東岸諸錨地第2	1935/03	1/2	1:37,000	20°14.1'S,148°46.1'E
2704	濠州東岸諸分圖第2	1938/09	全	1:40,000	20°25.5'S,148°44.3'E/20°12.0'S,148°53.8'E
2706	ペルシー諸嶼至ケッペル諸嶼	1922/07	全	1:279,400	23°10.0'S,149°22.0'E/21°32.0'S,151°53.0'E
2706	ペルシー諸嶼至ケッペル諸嶼	1933/02	全	1:273,000	23°10.0'S,149°20.5'E/21°32.5'S,151°56.0'E
2708	ブロード・サウンド附近	1925/04	全	1:109,100	22°29.5'S,149°25.0'E/21°42.0'S,150°05.5'E
2708	ブロード・サウンド附近	1932/06	全	1:109,100	22°29.5'S,149°25.0'E/21°42.2'S,150°05.3'E
2709	ショールウォーター灣附近	1925/04	全	***	22°39.6'S,150°02.6'E/21°52.1'S,150°42.9'E
2709	ショールウォーター灣附近	1932/05	全	1:109,100	22°39.5'S,150°02.3'E/21°52.2'S,150°42.5'E
2711	クリントン港	1925/04	1/2	***	22°31.7'S,150°46.7'E
2712	ケッペル諸嶼至サンディ岬	1922/06	大全	1:271,200	24°46.7'S,150°40.8'E/23°10.0'S,153°40.0'E
2712	ケッペル諸嶼至サンディ岬	1932/08	大全	1:272,000	24°47.0'S,150°39.3'E/23°10.5'S,153°38.7'E
2712	ケッペル諸嶼至サンディ岬	1942/05	大全	1:272,000	24°47.0'S,150°39.3'E/22°47.5'S,153°38.7'E
2713	ケッペル灣及ケッペル諸島	1925/03	大全	1:72,320	23°35.6'S,150°30.8'E/23°09.2'S,151°19.9'E
2713	ケッペル灣及ケッペル諸島	1927/01	大全	1:72,320	23°35.4'S,150°30.9'E/23°09.2'S,151°19.9'E
2713	ケッペル灣及ケッペル諸島	1932/09	大全	1:75,000	23°34.4'S,150°30.7'E/23°08.8'S,151°19.7'E
2714	カーティス港	1925/03	全	1:36,300	24°00.9'S,151°11.0'E/23°47.8'S,151°31.7'E
2714	カーティス港	1934/06	全	1:36,300	24°00.9'S,151°11.0'E/23°47.8'S,151°31.7'E
2716	サンディ岬至エヴァンス・ヘッド	1922/11	全	1:572,500	29°24.0'S,151°49.0'E/24°24.0'S,155°26.0'E
2717	サンディ岬至モレトン灣	1922/07	全	1:270,000	27°06.3'S,152°15.7'E/24°47.0'S,154°00.0'E
2723	モレトン岬至デーインジャー角	1922/07	全	1:152,200	28°10.0'S,152°55.0'E/26°51.3'S,153°53.1'E
2724	モレトン灣北部	1922/06	全	1:55,300	27°08.6'S,153°02.2'E/26°48.7'S,153°31.0'E
2727	ブリスベーン河	1922/05	全	1:19,310	27°29.2'S,153°00.6'E/27°18.2'S,153°14.1'E
2727	ブリスベーン河	1927/12	全	1:19,310	27°29.2'S,153°00.7'E/27°18.3'S,153°14.2'E
2727	ブリスベーン河	1934/10	全	1:19,310	27°29.2'S,153°01.1'E/27°18.3'S,153°14.2'E
2728	エヴァンズ角至デーインジャー角	1941/11	全	1:150,000	29°12.9'S,153°11.0'E/27°58.8'S,154°07.9'E
2731	コッフス港至エヴァンス角	1941/10	全	1:150,000	30°20.0'S,152°55.0'E/29°07.0'S,153°51.4'E
2733	ソリタリー諸島及附近	1941/10	全	1:48,500	30°19.9'S,153°04.8'E/29°49.9'S,153°24.9'E
2734	タッキング角至コッフス港	1941/11	全	1:147,000	31°30.0'S,152°33.0'E/30°17.6'S,153°30.0'E
2736	ステイヴンズ港至タッキング角	1941/10	全	1:143,000	32°44.6'S,152°09.2'E/31°27.7'S,153°06.0'E
2737	ニューカッスル港至ジャクソン港	1922/07	全	1:142,100	33°54.3'S,151°14.2'E/32°40.0'S,152°09.0'E
2737	ステイヴンズ港至ジャクソン港	1939/08	全	1:142,300	33°54.3'S,151°14.0'E/33°40.0'S,152°14.0'E
2739	ニューカッスル港	1922/05	全	1:7,500	32°56.7'S,151°45.6'E/32°52.7'S,151°48.7'E
2739	ニューカッスル港	1933/09	全	1:7,500	32°56.7'S,151°45.4'E/32°52.7'S,151°48.6'E
2739	ニューカッスル港	1938/09	全	1:7,500	32°56.7'S,151°45.4'E/32°52.7'S,151°48.6'E
2739	ニューカッスル港	1943/04	全	1:7,500	32°56.7'S,151°45.4'E/32°52.7'S,151°48.6'E
2742	ジャクソン港至ガボ島	1922/07	全	1:259,100	38°10.0'S,149°20.0'E/33°40.0'S,153°00.0'E
2743	ジャクソン港至ビークロフト・ヘッド	1922/06	全	1:143,600	35°01.2'S,150°35.0'E/33°48.0'S,151°33.0'E
2743	ジャクソン港至ビークロフト・ヘッド	1924/09	全	1:143,600	35°01.2'S,150°35.0'E/33°48.0'S,151°33.0'E
2743	ジャクソン港至ビークロフト・ヘッド	1938/12	全	1:140,300	35°01.2'S,150°35.0'E/33°48.0'S,151°33.0'E
2744	シドニー港	1923/02	大全	1:12,131	33°53.5'S,151°08.7'E/33°40.5'S,151°18.9'E
2744	シドニー港	1926/10	大全	1:12,131	33°53.5'S,151°08.7'E/33°49.1'S,151°18.9'E
2744	シドニー港	1932/07	大全	1:12,130	33°53.5'S,151°08.5'E/33°40.5'S,151°18.8'E
2744	シドニー港	1937/04	大全	1:12,130	33°53.5'S,151°08.5'E/33°40.5'S,151°18.8'E
2747	ボタニー灣及ハッキング港	1941/10	1/2	1:36,500	34°07.7'S,151°07.3'E/33°55.4'S,151°18.4'E

所蔵目録 2 「旧版海図」(一般)

海図番号	資料名	刊行年	図積	縮尺	緯度経度
2748	モンタギュー島至ピークロフト角	1941/10	全	1:138,000	36°15.4'S,150°00.0'E/34°56.0'S,150°58.3'E
2752	ガボ島至モンタギュー島	1941/12	大全	1:138,000	37°35.0'S,149°30.0'E/36°13.5'S,150°28.1'E
2753	ガボ島至フィリップ港	1922/06	全	1:495,500	40°00.0'S,144°34.5'E/38°06.0'S,150°10.0'E
2754	バース海峡東部	1922/10	全	1:3,518,400	41°13.0'S,146°02.0'E/38°04.7'S,148°45.0'E
2756	ウィルソン高角	1922/06	全	1:73,400	39°16.7'S,145°13.0'E/38°38.6'S,146°45.0'E
2756	リプトラップ岬至ホガン群島	1937/11	全	1:110,000	39°17.0'S,145°51.8'E/38°39.2'S,147°05.1'E
2757	バース海峡西部	1922/07	全	1:358,400	41°13.0'S,143°19.0'E/38°05.0'S,146°02.0'E
2759	フィリップ港	1922/06	全	1:100,000	38°37.8'S,144°25.5'E/37°47.1'S,145°09.0'E
2759	フィリップ港	1924/10	全	1:100,000	38°37.8'S,144°25.5'E/37°47.1'S,145°09.0'E
2759	フィリップ港	1927/03	全	1:100,000	38°37.8'S,144°25.5'E/37°47.1'S,145°09.0'E
2759	フィリップ港	1937/10	全	1:100,000	38°37.8'S,144°25.5'E/37°47.1'S,145°09.0'E
2761	フィリップ港口南水道	1925/05	大全	1:24,200	38°22.5'S,144°35.4'E/38°13.8'S,144°57.2'E
2761	フィリップ港口南水道	1927/04	大全	1:24,200	38°22.6'S,144°35.5'E/38°13.8'S,144°57.2'E
2761	フィリップ港口南水道	1936/09	大全	1:24,065	38°22.4'S,144°35.5'E/38°13.9'S,144°57.2'E
2762	フィリップ港口西水道	1922/06	1/2	1:24,200	38°16.9'S,144°39.0'E/38°10.6'S,144°49.9'E
2762	フィリップ港口西水道	1924/11	1/2	1:24,200	38°16.9'S,144°39.0'E/38°10.5'S,144°49.8'E
2762	フィリップ港口西水道	1927/03	1/2	1:24,200	38°16.8'S,144°38.9'E/38°10.5'S,144°49.8'E
2762	フィリップ港口西水道	1936/07	1/2	1:24,065	38°16.8'S,144°39.0'E/38°10.6'S,144°49.8'E
2764	メルボルン港	1922/09	全	1:13,590	37°55.1'S,144°53.4'E/37°47.9'S,144°59.5'E
2764	メルボルン港	1925/02	全	1:13,590	37°55.1'S,144°53.4'E/37°47.9'S,144°59.5'E
2764	メルボルン港	1932/09	全	1:13,590	37°55.1'S,144°53.4'E/37°47.9'S,144°59.5'E
2764	メルボーン港	1933/09	全	1:13,590	37°55.1'S,144°53.4'E/37°47.9'S,144°59.5'E
2764	メルボーン港	1937/05	全	1:12,500	37°54.8'S,144°53.3'E/37°48.1'S,144°58.8'E
2764	メルボーン港	1938/10	全	1:12,500	37°54.8'S,144°53.3'E/37°48.1'S,144°58.8'E
2766	ギーロング港	1941/10	全	1:24,400	38°07.9'S,144°25.4'E
2776	タズメニア北岸諸分図	1941/10	全	1:25,000	40°47.2'S,147°54.3'E/40°43.4'S,147°59.8'E
2779	バンクス海峡	1941/12	全	1:146,000	41°13.1'S,147°30.0'E/40°12.0'S,148°32.8'E
2784	ホーバート港近海	1925/04	大全	1:107,000	43°53.6'S,146°50.8'E/42°46.1'S,147°41.6'E
2784	ホーバート港近海	1934/10	大全	1:107,000	43°53.6'S,146°50.6'E/42°46.1'S,147°41.6'E
2788	ホーバート港	1925/03	全	1:7,390	42°55.8'S,147°19.1'E/42°51.9'S,147°22.7'E
2788	ホーバート港	1942/05	全	1:7,390	42°55.8'S,147°19.0'E/42°51.9'S,147°22.7'E
2789	パヴィリアン角至ダウシング角	1941/12	全	1:7,290	42°52.4'S,147°18.7'E/42°41.0'S,147°22.2'E
2802	リーボリー湾至オトウェー岬	1925/03	大全	***	39°10.0'S,139°50.0'E/37°30.0'S,143°38.3'E
2804	ジャービス岬至リーボリー湾	1925/03	全	***	38°00.0'S,138°05.0'E/35°26.0'S,140°11.5'E
2808	セント・ビンセント海灣及スペイン	1925/02	全	1:500,000	36°30.0'S,135°15.5'E/32°07.0'S,138°43.5'E
2808	セント・ビンセント海灣及スペイン	1943/09	全	1:500,000	36°30.0'S,135°15.5'E/32°07.0'S,138°43.5'E
2811	バックステアス水道	1925/04	1/2	1:72,800	35°51.2'S,138°07.8'E
2813	ポート・アデレード港附近	1925/03	全	1:11,430	34°51.2'S,138°26.8'E/34°45.4'S,138°31.6'E
2813	ポート・アデレード港附近	1932/08	全	1:11,550	34°51.2'S,138°26.4'E/34°45.4'S,138°31.4'E
2813	ポート・アデレード港附近	1943/03	全	1:11,550	34°51.2'S,138°26.4'E/34°45.4'S,138°31.4'E
2814	ポート・アデレード港	1925/02	1/2	1:4,800	34°51.3'S,138°29.2'E/34°45.3'S,138°37.0'E
2814	ポート・アデレード港	1926/09	1/2	1:4,800	34°51.3'S,138°29.2'E/34°45.3'S,138°37.0'E
2814	ポート・アデレード港	1932/05	1/2	1:4,850	34°51.3'S,138°29.2'E/34°45.3'S,138°37.0'E
2814	ポート・アデレード港	1936/10	1/2	1:4,850	34°51.3'S,138°29.2'E/34°45.3'S,138°37.0'E
2824	カタストロウフィ岬至ツァ・グレー	1925/03	全	***	35°30.0'S,132°00.0'E/31°29.1'S,136°10.0'E
2826	ダウトフル・アイランド湾至ツァ・グ	1925/02	全	***	34°40.0'S,119°23.0'E/33°16.5'S,125°48.0'E
2833	ナチュラリスト岬至ダウトフル・ア	1925/02	全	***	36°02.5'S,113°39.0'E/32°35.0'S,119°59.0'E
2834	キング・ジョージ・サウンド及プリ	1925/02	全	1:48,530	35°02.0'S,117°53.7'E
2836	プリンセス・ロイヤル港	1925/04	全	1:12,178	35°05.3'S,117°50.6'E/35°01.1'S,117°57.3'E
2841	チャムピオン湾至ナチュラリスト	1925/03	全	***	33°57.0'S,113°00.0'E/28°30.0'S,117°10.0'E
2842	ロットネスト島至ウォーンブロ・サ	1925/01	全	1:56,400	32°22.5'S,115°23.6'E/31°55.1'S,115°46.8'E
2842	フリーマントル港至ウォーンブロ・サ	1942/06	全	1:56,400	32°22.5'S,115°23.7'E/31°55.1'S,115°46.8'E
2844	フリーマントル港及ゲーデ泊地	1925/01	全	1:7,350	32°04.8'S,115°42.1'E/32°02.3'S,115°45.9'E
2844	フリーマントル港及ゲーデ泊地	1931/04	全	1:7,350	32°04.8'S,115°42.1'E/32°02.3'S,115°45.8'E
2847	クービエー岬至チャムピオン湾	1925/01	全	***	29°22.0'S,111°05.0'E/23°41.0'S,115°15.0'E
2851	シャーク湾	1925/04	全	1:270,000	26°45.0'S,112°49.5'E/24°26.5'S,114°30.0'E
2853	ベドート島至クービエ岬	1925/03	全	***	24°30.0'S,112°47.0'E/19°30.0'S,119°07.0'E
2854	ヘドランド港	1943/07	全	1:12,100	20°20.4'S,118°33.0'E/20°13.9'S,118°37.6'E
2856	マングロブ諸島至ノース・ウェス	1925/04	全	***	21°54.0'S,114°00.0'E/20°03.5'S,115°20.2'E
2858	メーリー・アン航路及附近	1925/04	全	***	21°36.0'S,115°09.0'E/20°19.3'S,116°03.0'E
2860	豪州北西岸	1925/02	全	1:1,916,000	21°05.0'S,113°43.0'E/10°05.0'S,131°00.0'E

所蔵目録 2 「旧版海図」(一般)

海図番号	資料名	刊行年	図積	縮尺	緯度経度
2860	豪州北西岸	1929/09	全	1:1,916,000	21°05.0'S,113°43.0'E/10°05.0'S,131°00.0'E
2863	バッカニーヤ叢島至ベドート島	1925/02	全	1:690,560	20°12.0'S,117°35.0'E/16°13.0'S,123°55.0'E
2864	ラーセーペード諸島至ローバック	1925/04	大全	***	18°02.4'S,121°44.0'E/16°43.0'S,122°36.0'E
2865	キング・サウンド北部	1925/04	全	***	16°48.4'S,122°49.7'E/16°14.0'S,123°44.0'E
2867	カムデン・サウンド至レベク岬	1925/04	大全	1:200,000	16°25.0'S,122°15.0'E/15°16.1'S,124°39.8'E
2868	レベク岬至ラーセーペード諸島	1925/04	全	***	16°58.0'S,121°37.0'E/16°08.0'S,122°56.0'E
2870	バッカニーヤ叢島	1925/04	全	1:100,000	16°16.0'S,122°53.7'E/15°41.5'S,123°47.8'E
2871	フォード岬至バッカニーヤ叢島	1925/03	大全	***	16°28.5'S,121°40.0'E/12°25.0'S,130°00.0'E
2872	ジョンズ島至ボルテー岬	1925/04	全	***	14°20.0'S,125°20.5'E/12°42.0'S,126°23.0'E
2873	ラクローズ島至レベリー島	1925/04	大全	***	14°46.3'S,127°41.4'E/14°21.0'S,128°27.7'E
2874	ケームブリッジ海灣	1925/04	大全	1:73,593	15°27.4'S,128°06.6'E
2875	カムデン・サウンド至ダウトフル湾	1925/04	全	1:100,000	16°08.5'S,124°01.8'E/15°16.0'S,124°37.2'E
2901	孟加拉湾	1921/08	全	***	05°00.0'N,74°48.0'E/22°38.0'N,101°30.0'E
2901	孟加拉湾	1924/11	全	***	05°00.0'N,74°48.0'E/22°38.0'N,101°30.0'E
2901	ベンガル湾及附近	1944/05	全	1:4,000,000	01°00.0'S,70°00.0'E/23°06.0'N,105°00.0'E
2902	バッセイン河至コカナダ	1921/05	全	***	15°00.0'N,82°10.0'E/22°53.0'N,94°50.0'E
2904	バッセイン河	1941/01	全	1:72,600	15°33.0'N,94°07.5'E/16°12.0'N,94°33.2'E
2906	カルヴェンテュラス至バッセイン	1941/10	全	1:145,000	15°39.0'N,93°38.0'E/16°55.6'N,94°30.2'E
2908	チェツバ海峡及ランリー港	1941/06	全	1:145,000	18°20.0'N,93°13.0'E/19°10.2'N,94°20.2'E
2909	チェツバ海峡至エレファント角	1941/07	全	1:340,000	18°51.0'N,92°01.0'E/21°23.5'N,94°07.6'E
2916	マユ河至コックス・バザル	1941/08	全	1:145,000	20°11.6'N,91°53.0'E/21°28.2'N,92°46.8'E
2923	フグリ河	1921/09	全	1:80,730	21°29.5'N,87°45.1'E/22°12.7'N,88°16.2'E
2923	フグリー河	1925/04	全	1:80,870	21°29.5'N,87°45.1'E/22°12.7'N,88°16.2'E
2923	フグリー河	1933/06	全	1:80,700	21°30.0'N,87°44.0'E/22°13.0'N,88°16.0'E
2923	フグリー河	1937/11	全	1:80,870	21°29.5'N,87°45.1'E/22°12.8'N,88°16.0'E
2923	フグリー河	1940/05	全	1:80,870	21°29.5'N,87°45.1'E/22°12.8'N,88°16.0'E
2923	フグリー河	1943/07	全	1:80,870	21°29.5'N,87°45.1'E/22°12.8'N,88°16.0'E
2924	フォールス角至マトラ河	1921/07	全	1:266,400	20°18.0'N,86°41.8'E/21°50.0'N,89°10.2'E
2924	フォールス角至マトラ河	1937/10	全	1:266,400	20°18.0'N,86°42.2'E/21°50.0'N,89°11.0'E
2924	フォールス角至マトラ河	1943/06	全	1:266,400	20°18.0'N,86°42.2'E/21°50.0'N,89°11.0'E
2927	ゴパルプール至フォールス角	1941/02	全	1:295,000	18°55.0'N,84°40.0'E/20°35.0'N,87°21.0'E
2931	ビムリパタム至ゴパルプール	1941/02	全	1:292,000	17°43.2'N,83°16.8'E/19°24.2'N,85°22.0'E
2932	ナラサプール角至ビムリパタム	1941/01	全	1:295,000	16°13.3'N,81°40.0'E/17°55.0'N,84°20.8'E
2932	インド東岸諸分図	1941/02	1/2	1:36,300	21°22.8'N,86°56.8'E/21°29.3'N,87°06.7'E
2934	ラマパトナム至ナラサプール角	1941/02	全	1:290,000	14°47.7'N,79°34.2'E/16°30.0'N,82°15.0'E
2936	ラマパトナム至マドラス	1921/04	全	***	12°27.0'N,79°20.0'E/15°04.0'N,81°06.0'E
2937	カリメレ角至マドラス	1941/01	大全	1:300,000	10°14.0'N,79°20.0'E/13°07.0'N,81°07.0'E
2951	セイロン北部	1941/03	全	1:303,300	07°20.0'N,80°26.0'E/09°58.8'N,82°01.0'E
2952	錫蘭島南部	1921/07	全	***	05°37.6'N,79°34.4'E/07°21.8'N,82°13.1'E
2953	マンナー海灣及パルク海峡	1941/01	全	1:305,600	08°36.8'N,77°53.8'E/10°22.0'N,80°35.0'E
2954	マンナー海灣南部	1941/01	全	1:306,600	06°55.0'N,77°20.0'E/08°39.1'N,80°05.1'E
2956	コロンボ至ガール	1941/03	全	1:145,000	05°47.5'N,79°33.2'E/07°03.0'N,80°22.8'E
2957	古倫母港付近	1921/04	全	1:24,190	06°49.7'N,79°45.3'E/07°02.5'N,79°53.8'E
2957	古倫母港付近	1924/11	全	1:24,190	06°49.7'N,79°45.3'E/07°02.5'N,79°53.4'E
2957	古倫母港付近	1930/04	全	1:24,190	06°48.2'N,79°45.2'E/07°02.0'N,79°53.7'E
2958	古倫母港	1921/05	全	1:7,390	06°55.5'N,79°49.9'E/06°58.9'N,79°52.5'E
2958	古倫母港	1924/10	全	1:7,390	06°55.5'N,79°49.9'E/06°58.9'N,79°52.5'E
2958	古倫母港	1930/04	全	1:7,390	06°55.7'N,79°49.8'E/06°59.1'N,79°52.4'E
2958	古倫母港	1932/06	全	1:7,390	06°55.7'N,79°48.0'E/06°59.1'N,79°52.4'E
2958	古倫母港	1940/01	全	1:7,390	06°55.7'N,79°48.0'E/06°59.1'N,79°52.4'E
2961	ガール至リットル・パッセス礁	1941/03	大全	1:145,000	05°41.5'N,80°12.0'E/06°31.0'N,81°47.5'E
2963	トリンコマリ港付近	1941/02	1/2	1:42,340	08°27.6'N,81°06.6'E/08°38.3'N,81°20.7'E
2964	トリンコマリ港	1941/02	全	1:9,092	08°30.3'N,81°11.0'E/08°35.2'N,81°14.2'E
2966	ペドロ角至デルフト島	1941/03	全	1:112,000	09°25.0'N,79°30.0'E/10°03.8'N,80°29.3'E
2969	ツチコリン港	1941/02	1/2	1:24,680	08°47.2'N,78°11.3'E
2975	アンダマン諸島	1921/03	全	***	10°20.0'N,91°21.0'E/15°00.0'N,94°29.0'E
2988	ニコバル諸島	1921/03	1/2	1:465,000	06°40.0'N,92°28.0'E/09°23.0'N,94°26.5'E
2988	ニコバー諸島	1934/06	1/2	1:465,000	06°40.0'N,92°28.0'E/09°23.0'N,94°26.5'E
3101	ヴィンゴーラ至カラチー	1921/04	全	***	14°00.0'N,66°30.0'E/25°48.0'N,74°30.0'E
3102	コモリン岬至ヴィンゴーラ	1921/10	全	***	04°35.0'N,70°30.0'E/17°00.0'N,78°30.0'E
3103	マルダイヴ諸島北部	1941/07	全	1:290,000	04°40.0'N,72°16.3'E/07°10.5'N,73°50.0'E

所蔵目録 2 「旧版海図」(一般)

海図番号	資料名	刊行年	図積	縮尺	緯度経度
3103	マルダイブ諸島北部	1943/09	全	1:290,000	04°40.0'N,72°16.3'E/07°10.5'N,73°50.0'E
3104	マルダイブ諸島中部	1941/07	全	1:290,000	03°00'N,73°00'E
3104	マルダイブ諸島中部	1943/09	全	1:290,000	03°00'N,73°00'E
3106	マルダイブ諸島南部	1941/07	全	1:290,000	01°40'N,73°00'E
3107	マレ環礁及ファディツフォル環礁	1941/10	大全	1:145,000	04°04.0'N,73°08.0'E/05°40.0'N,73°57.5'E
3108	アンジェンゴ至コモリン岬	1941/02	全	1:143,100	07°02.7'N,76°20.8'E/08°40.0'N,77°24.7'E
3109	クンダクツヴ至アンジェンゴ	1941/01	全	1:144,000	08°40.0'N,75°58.6'E/09°53.0'N,76°46.7'E
3111	タヌール至クンダクツヴ	1940/12	全	1:141,000	09°50.0'N,75°29.5'E/11°02.7'N,76°17.7'E
3111	タヌール至クンダクツヴ	1944/06	全	1:141,000	09°50.0'N,75°29.5'E/11°02.7'N,76°17.7'E
3112	コチン港	1941/02	全	1:12,500	09°55.7'N,76°10.9'E/10°00.1'N,76°17.6'E
3113	デリー山至タヌール	1941/03	全	1:142,000	10°58.0'N,75°10.0'E/12°10.4'N,75°58.0'E
3113	デリー山至タヌール	1943/08	全	1:142,000	10°58.0'N,75°10.6'E/12°10.4'N,75°58.6'E
3114	サクリフェイス岩至ベイポア	1941/08	全	1:48,380	11°05.9'N,75°31.7'E/11°31.3'N,75°49.2'E
3117	マンガロレ至デリー山	1941/03	全	1:141,000	11°53.2'N,74°32.5'E/13°07.0'N,75°20.6'E
3118	ネトラニ島至マンガロレ	1941/03	全	1:142,000	12°49.2'N,74°17.3'E/14°04.0'N,75°07.8'E
3121	ラマス岬至ネトラニ島	1941/03	全	1:140,000	13°53.5'N,73°50.5'E/15°05.0'N,74°38.5'E
3123	マルヴァン至ラマス岬	1941/01	全	1:140,000	15°00.0'N,73°15.5'E/16°13.1'N,74°03.5'E
3124	アグアダ湾及モルムガオ港	1941/10	1/2	1:36,000	15°19.6'N,73°44.8'E/15°31.6'N,73°54.5'E
3127	ボリア・パコダ至マルヴァン	1941/02	大全	1:141,000	16°01.5'N,72°42.0'E/17°27.0'N,73°32.0'E
3133	カンデリ島至ボリア・パコダ	1941/03	大全	1:141,000	17°24.0'N,72°25.0'E/18°43.2'N,73°04.8'E
3135	ヴィゼアドルグ至カッチ海灣	1921/06	全	1:840,000	15°50.0'N,68°50.0'E/22°39.0'N,73°40.0'E
3135	ヴィジェイツルグ至カッチ海灣	1938/06	全	1:840,000	15°50.0'N,68°50.0'E/22°39.0'N,73°40.0'E
3137	クンダリ島至アーネル島	1921/09	全	1:136,300	18°43.2'N,71°56.8'E/19°27.3'N,73°10.8'E
3138	孟買内港	1921/05	全	1:12,100	18°53.0'N,72°48.6'E/18°59.6'N,72°53.2'E
3138	孟買内港	1924/10	全	1:12,100	18°53.0'N,72°48.6'E/18°59.6'N,72°53.2'E
3138	孟買内港	1927/11	全	1:12,100	18°53.0'N,72°48.6'E/18°59.6'N,72°53.2'E
3138	孟買内港	1930/10	全	1:12,100	18°53.0'N,72°48.6'E/18°59.6'N,72°53.2'E
3138	ボンベール内港	1934/06	全	1:12,100	18°53.0'N,72°48.6'E/18°59.6'N,72°53.2'E
3138	*	1936/01	全	***	18°53.0'N,72°48.6'E/18°59.6'N,72°53.2'E
3139	孟買港	1921/10	全	1:36,300	18°42.0'N,72°44.3'E/19°02.0'N,72°58.0'E
3139	孟買港	1925/04	全	1:36,300	18°42.0'N,72°44.3'E/19°02.0'N,72°58.0'E
3139	孟買港	1930/10	全	1:36,300	18°42.0'N,72°44.3'E/19°02.0'N,72°58.0'E
3139	ボンベール港	1934/04	全	1:36,300	18°42.0'N,72°44.3'E/19°02.0'N,72°58.0'E
3139	ボンベール港	1935/11	全	1:36,300	18°42.0'N,72°44.3'E/19°02.0'N,72°58.0'E
3141	マロリ至アルナラ島	1941/09	全	1:141,000	19°25.0'N,72°10.8'E/20°20.0'N,73°00.8'E
3142	スラト泊地至マロリ	1941/08	全	1:141,000	20°13.0'N,72°12.1'E/21°05.8'N,73°00.0'E
3143	キャンベイ海灣	1941/08	全	1:142,000	22°05.0'N,71°57.3'E/22°19.2'N,72°49.8'E
3145	デュー角至ゴブナス角	1941/02	全	1:150,000	20°21.4'N,70°49.6'E/21°13.0'N,72°13.0'E
3148	ドワルカ角至デュー角	1941/02	全	1:290,000	20°35.0'N,68°50.0'E/22°15.0'N,70°55.0'E
3149	カシアワル沿岸諸分圖	1941/01	全	1:18,160	20°52.0'N,70°20.0'E/20°55.0'N,70°25.0'E
3150	カラチ至カッチ海灣	1940/12	全	1:665,750	21°15.0'N,65°30.0'E/24°59.0'N,70°35.0'E
3151	カッチ海灣	1940/12	全	1:200,000	22°12.0'N,68°27.5'E/23°21.2'N,70°22.0'E
3152	オカ港及附近	1941/01	全	1:50,000	22°23.0'N,68°49.5'E/22°40.2'N,69°18.0'E
3154	ケディワリ河口至コリ河	1941/03	全	1:136,000	23°19.0'N,67°19.0'E/24°05.0'N,68°35.0'E
3156	カラチ港	1936/12	全	1:9,100	24°46.4'N,66°57.2'E/24°51.2'N,67°07.3'E
3157	ラス・ムアリ至ケディワリ河口	1940/12	全	1:135,000	23°45.0'N,66°35.0'E/24°54.6'N,67°25.0'E
3158	ツンプ島至ラッフアン角	1941/07	大	1:350,000	25°12'N,51°26'E/27°12'N,55°15'E
3160	ヤス島/ヤス島附近	1941/07	全	1:150,000	24°09.0'N,52°18.3'E/25°01.2'N,53°05.8'E
3161	波斯海灣東部	1925/04	全	1:880,000	23°10.0'N,53°15.0'E/30°49.0'N,59°00.0'E
3161	ペルシア海灣東部	1938/08	全	1:880,000	23°10.0'N,53°00.0'E/30°49.0'N,59°00.0'E
3162	波斯海灣口	1922/12	全	1:328,900	25°17.8'N,54°36.0'E/27°11.7'N,57°49.0'E
3162	波斯海灣口	1925/04	全	1:329,000	25°17.8'N,54°36.0'E/27°11.7'N,57°49.0'E
3162	波斯海灣口	1932/09	全	1:329,000	25°17.8'N,54°36.0'E/27°11.7'N,57°49.0'E
3162	ペルシア海灣口	1934/06	全	1:329,000	25°17.8'N,54°36.0'E/27°11.7'N,57°49.0'E
3165	アト・タンヌラ角附近	1941/08	全	1:150,000	26°50.0'N,59°32.6'E/27°19.4'N,51°00.0'E
3167	波斯海灣西部	1925/04	全	1:876,000	23°10.0'N,47°45.0'E/30°50.0'N,53°22.5'E
3167	ペルシア海灣西部	1941/04	全	1:876,000	23°10.0'N,47°45.0'E/30°50.0'N,53°22.5'E
3168	アト・タンヌラ角錨地	1941/08	1/2	1:25,000	26°35.6'N,50°07.5'E/26°41.6'N,50°12.1'E
3170	バーレーン島附近	1938/01	1/2	1:150,000	25°58.0'N,50°18.0'E/26°35.5'N,51°14.0'E
3170	バーレーン島附近	1940/10	全	1:100,000	26°03.6'N,50°00.0'E/26°38.0'N,50°58.0'E
3173	シアット・エル・アラブ及バーマン	1923/02	全	1:100,000	29°42.6'N,48°15.0'E/30°35.0'N,48°54.6'E

所蔵目録 2 「旧版海図」(一般)

海図番号	資料名	刊行年	図積	縮尺	緯度経度
3173	シアット・エル・アラブ及バーマン	1925/02	全	1:100,000	29°42.6'N,48°15.0'E/30°35.0'N,48°54.6'E
3173	シャット・エル・アラブ及バーマン	1929/10	全	1:100,000	29°42.6'N,48°15.0'E/30°35.0'N,48°54.6'E
3173	シャット・エル・アラブ及バーマン	1932/03	全	1:100,000	29°42.6'N,48°15.0'E/30°35.0'N,48°54.6'E
3173	シャット・アル・アラブ及バーマン	1937/06	全	1:100,000	29°42.6'N,48°15.0'E/30°35.0'N,48°54.6'E
3173	シャット・アル・アラブ及バーマン	1943/06	全	1:100,000	29°42.6'N,48°15.0'E/30°35.0'N,48°54.6'E
3174	アウター・バー至ファオ	1922/12	全	1:50,000	29°42.9'N,48°26.0'E/30°00.0'N,48°56.0'E
3174	アウター・バー至ファオ	1925/01	全	1:50,000	29°42.9'N,48°26.0'E/30°00.0'N,48°56.0'E
3174	シャット・エル・アラブ河口	1929/03	全	1:25,000	29°47.6'N,48°31.3'E/29°56.4'N,48°46.5'E
3174	シャット・エル・アラブ河口	1931/07	全	1:25,000	29°47.6'N,48°31.3'E/29°56.4'N,48°46.5'E
3174	シャット・アル・アラブ河口	1934/07	全	1:25,000	29°47.6'N,48°31.3'E/29°56.4'N,48°46.5'E
3174	シャット・アル・アラブ河口	1936/08	全	1:25,000	29°47.6'N,48°31.3'E/29°56.4'N,48°46.5'E
3175	亞刺比亞海	1921/10	大全	1:2,730,000	07°00.0'N,43°12.5'E/22°45.0'N,73°20.0'E
3175	亞刺比亞海	1924/11	大全	1:2,730,000	07°00.0'N,43°12.5'E/22°45.0'N,73°20.0'E
3175	亞刺比亞海	1928/09	大全	1:2,740,000	07°00.0'N,43°10.0'E/22°45.0'N,73°20.0'E
3175	アラビア海	1934/01	大全	1:2,730,000	07°00.0'N,43°10.0'E/22°45.0'N,73°20.0'E
3175	アラビア海	1938/02	全	1:2,730,000	07°00.0'N,48°00.0'E/22°45.0'N,73°20.0'E
3175	アラビア海	1943/08	大全	1:2,730,000	07°00.0'N,43°10.0'E/22°45.0'N,73°20.0'E
3176	カラチ至マスカト	1923/01	全	1:898,100	22°24.0'N,58°22.5'E/27°36.0'N,66°58.0'E
3176	カラチ至マスカト	1943/03	全	1:892,000	22°24.0'N,58°22.0'E/27°36.0'N,66°58.0'E
3178	シャット・アル・アラブ第1	1941/08	大全	1:25,000	30°03.5'N,48°22.3'E/30°04.0'N,48°38.0'E
3178	シャット・アル・アラブ第1	1944/05	大全	1:25,000	30°03.5'N,48°22.3'E/30°04.0'N,48°38.0'E
3179	シャット・アル・アラブ第2	1941/10	全	1:25,000	30°10.9'N,48°15.3'E/30°21.0'N,48°19.9'E
3180	シアット・エル・アラブ附近	1925/03	全	1:316,000	28°45.0'N,47°20.0'E/31°30.0'N,49°25.0'E
3180	シアット・エル・アラブ附近	1933/04	全	1:316,000	28°45.0'N,47°20.0'E/31°30.0'N,49°25.0'E
3180	シャット・アル・アラブ附近	1937/10	全	1:316,000	28°45.0'N,47°20.0'E/31°30.0'N,49°25.0'E
3181	シャット・アル・アラブ第3	1941/09	全	1:25,000	30°18.8'N,48°03.2'E/30°27.5'N,48°17.4'E
3182	シャット・アル・アラブ第4	1941/08	大全	1:25,000	30°26.3'N,47°46.0'E/30°35.0'N,48°04.2'E
3182	シャット・アル・アラブ第4	1943/07	大全	1:25,000	30°26.3'N,47°46.0'E/30°35.0'N,48°04.2'E
3183	ソコトラ島至亞丁海灣	1921/05	全	1:712,000	10°19.0'N,48°33.0'E/15°00.0'N,54°43.0'E
3183	ソコトラ島至アデン海灣	1933/12	全	1:712,000	10°19.0'N,48°33.0'E/14°50.0'N,54°53.0'E
3184	ソコトラ島	1921/05	全	***	12°39.0'N,53°59.8'E
3186	ハフン角至コライ角	1921/06	全	1:296,200	10°12.0'N,49°40.0'E/12°09.0'N,51°36.0'E
3186	ハフン角至コライ角	1934/10	全	1:296,200	10°17.5'N,49°45.5'E/12°09.0'N,51°38.5'E
3188	亞丁港	1921/05	全	1:6,120	12°46.3'N,44°57.2'E/12°48.4'N,45°00.5'E
3188	亞丁港	1932/05	全	1:6,120	12°46.3'N,44°57.2'E/12°48.4'N,45°00.5'E
3188	アデン港	1937/10	全	1:6,120	12°46.3'N,44°57.2'E/12°48.4'N,45°00.5'E
3188	アデン港	1939/07	全	1:6,120	12°46.3'N,44°57.2'E/12°48.4'N,45°00.5'E
3189	亞丁港及附近	1921/05	全	1:24,300	12°41.7'N,44°52.3'E/12°50.2'N,45°05.5'E
3189	亞丁港及附近	1932/08	全	1:24,300	12°41.7'N,44°52.3'E/12°50.2'N,45°05.5'E
3189	アデン港附近	1938/10	全	1:24,300	12°41.7'N,44°52.2'E/12°50.2'N,45°05.4'E
3190	亞丁至ペリム島	1931/06	全	1:200,000	12°00.8'N,43°22.8'E/13°09.5'N,45°09.5'E
3190	アデン至ペリム島	1942/05	全	1:200,000	12°00.8'N,43°23.0'E/13°09.5'N,45°09.5'E
3191	タジュラ海灣及附近	1932/03	全	1:287,000	10°01.5'N,42°24.5'E/12°22.0'N,43°49.5'E
3191	タジュラ海灣及附近	1934/04	全	1:286,000	10°43.5'N,42°23.0'E/12°23.0'N,43°49.0'E
3196	亞丁海灣	1921/07	全	1:712,000	10°19.0'N,43°14.0'E/14°20.0'N,49°34.0'E
3196	アデン海灣	1935/06	全	1:712,000	10°19.0'N,43°14.0'E/14°20.0'N,49°34.0'E
3198	印度洋南部	1925/02	大全	1:8,220,000	53°25.0'S,17°30.0'E/13°40.0'S,116°50.0'E
3198	印度洋南部	1928/09	大全	1:6,990,000	53°25.0'S,17°30.0'E/13°40.0'S,116°50.0'E
3198	印度洋南部	1933/10	大全	1:8,220,000	53°25.0'S,17°30.0'E/13°40.0'S,116°50.0'E
3198	印度洋南部	1938/08	大全	1:8,220,000	53°25.0'S,17°30.0'E/13°40.0'S,116°50.0'E
3199	印度洋北部	1921/08	全	1:8,500,000	16°30.0'S,17°30.0'E/30°30.0'N,116°50.0'E
3199	印度洋北部	1924/11	全	1:8,500,000	16°30.0'S,17°30.0'E/30°30.0'N,116°50.0'E
3199	印度洋北部	1928/09	大全	1:8,500,000	16°30.0'S,17°30.0'E/30°30.0'N,116°50.0'E
3199	印度洋北部	1933/11	全	1:8,220,000	16°30.0'S,32°00.0'E/30°35.0'N,108°00.0'E
3199	印度洋北部	1938/09	全	1:8,220,000	16°30.0'S,32°00.0'E/30°35.0'N,108°00.0'E
3201	紅海	1921/07	全	***	12°00.0'N,32°00.0'E/30°50.0'N,45°20.0'E
3202	蘇士運河	1921/05	全	***	29°56.2'N,32°33.3'E
3202	蘇士運河	1925/09	全	1:50,000	30°52.0'N,32°16.7'E/30°27.3'N,32°27.2'E
3202	蘇士運河	1930/05	大全	1:50,000	30°52.0'N,32°16.7'E/30°27.3'N,32°27.2'E
3202	蘇士運河	1931/05	全	1:50,000	30°52.0'N,32°16.7'E/30°27.3'N,32°27.2'E
3202	スエズ運河	1935/12	全	1:50,000	30°52.0'N,32°16.7'E/30°27.3'N,32°27.2'E

所蔵目録 2 「旧版海図」(一般)

海図番号	資料名	刊行年	図積	縮尺	緯度経度
3203	紅海第5	1921/07	全	1:650,000	26°20.0'N,31°55.0'E/30°04.0'N,37°14.0'E
3203	紅海第5	1942/06	全	1:650,000	26°20.0'N,31°55.0'E/30°04.0'N,37°14.0'E
3204	蘇士海灣	1921/06	大全	***	26°57.6'N,32°20.0'E/30°00.0'N,34°20.0'E
3206	スエズ灣	1940/12	全	1:36,370	29°42.8'N,32°24.6'E/29°59.4'N,32°39.6'E
3208	ジューバル海峡	1921/06	全	1:144,820	26°58.0'N,33°18.0'E/28°16.5'N,34°14.3'E
3208	ジューバル海峡	1925/03	全	1:144,820	26°58.0'N,33°18.0'E/28°16.5'N,34°14.3'E
3212	紅海第4	1921/06	全	***	22°32.0'N,34°00.0'E/26°29.0'N,39°20.0'E
3212	紅海第4	1925/02	全	***	22°32.0'N,34°00.0'E/26°29.0'N,39°20.0'E
3216	紅海第3	1923/03	全	1:678,900	18°38.0'N,36°05.0'E/22°40.0'N,41°24.0'E
3216	紅海第3	1943/01	全	1:683,000	18°38.0'N,36°05.0'E/22°40.0'N,41°24.0'E
3221	マルサ・ダルール至トリンキタット	1940/12	全	1:192,300	18°34.5'N,36°51.0'E/19°53.6'N,38°00.5'E
3222	スダン港/スダン港附近	1940/12	全	1:25,000	19°31.3'N,37°10.9'E/19°40.0'N,37°20.6'E
3223	ムハマット・コル附近	1944/06	全	1:76,700	20°38.0'N,36°47.6'E/21°04.0'N,37°30.0'E
3228	紅海諸分圖第1	1941/12	全	1:75,000	14°42.9'N,42°48.0'E/15°00.0'N,42°58.0'E
3229	紅海第2	1921/06	全	1:697,000	14°38.0'N,37°43.0'E/18°47.0'N,43°03.0'E
3229	紅海第2	1925/04	全	1:697,000	14°38.0'N,37°43.0'E/18°47.0'N,43°03.0'E
3229	紅海第2	1926/09	全	1:700,000	14°38.0'N,37°43.0'E/18°47.0'N,43°03.0'E
3229	紅海第2	1933/09	全	1:698,000	14°38.0'N,37°43.0'E/18°47.0'N,43°03.0'E
3229	紅海第2	1944/06	全	1:697,000	14°38.0'N,37°43.0'E/18°47.0'N,43°03.0'E
3231	マッサワ海峡附近	1940/12	全	1:290,000	14°41.5'N,38°57.0'E/17°13.7'N,40°40.5'E
3231	マッサワ水道	1944/07	全	1:290,000	14°41.5'N,38°57.0'E/17°13.7'N,40°40.5'E
3233	マッサワ港	1941/09	全	1:10,000	15°34.6'N,39°26.2'E/15°39.9'N,39°29.8'E
3236	紅海第1	1921/05	全	1:713,000	10°34.5'N,39°48.0'E/14°43.0'N,45°57.5'E
3236	紅海第1	1938/10	全	1:713,000	10°34.5'N,39°48.0'E/14°43.0'N,45°57.5'E
3236	紅海第1	1944/06	全	1:713,000	10°34.5'N,39°48.0'E/14°43.0'N,45°57.5'E
3237	ペーリーム島至ジェベル・ティル	1923/06	全	1:382,000	12°34.0'N,41°17.5'E/15°43.0'N,43°32.5'E
3237	ペリム島至ジェベル・アッ・ティル	1932/09	全	1:382,000	12°34.0'N,41°17.5'E/15°43.0'N,43°32.5'E
3237	ペリム島至アト・ティル島	1942/08	大全	1:382,000	12°34.0'N,40°35.5'E/15°43.0'N,43°32.5'E
3241	紅海南部諸島	1921/06	全	1:96,600	13°37.0'N,42°44.1'E
3243	バブ・エル・マンデブ海峡及附近	1921/10	全	***	12°21.5'N,42°54.0'E/13°21.0'N,44°26.0'E
3243	バブ・エル・マンデブ海峡及附近	1942/06	全	1:171,000	12°21.4'N,42°54.0'E/13°21.0'N,44°26.0'E
3251	伊領ソマリランド沿岸諸分圖	1941/12	1/2	***	02°45.4'N,46°19.8'E
3252	マリンディ至ジューバー	1925/04	全	***	03°20.0'S,39°54.0'E/01°10.0'N,43°32.0'E
3253	キシマユ灣	1941/09	1/2	1:36,276	00°28.8'S,42°27.0'E/00°19.5'S,42°39.9'E
3257	ラム灣、マンダ灣、パッタ灣及附	1925/04	1/2	1:70,400	02°26.3'S,40°47.9'E/02°08.4'S,41°12.7'E
3258	ラム港	1925/03	全	1:18,060	02°20.8'S,40°52.0'E/02°14.5'S,40°58.5'E
3259	ザーンジバー至マリンディ	1925/02	全	***	06°38.0'S,38°41.0'E/03°00.0'S,40°04.8'E
3263	モムバーサー港	1925/03	大全	1:12,130	04°05.6'S,39°35.4'E/04°01.3'S,39°43.8'E
3263	モムバーサー港	1932/12	全	1:12,130	04°04.3'S,39°37.3'E/04°01.3'S,39°43.8'E
3269	ザーンジバー港	1925/03	全	1:12,300	06°11.2'S,39°06.9'E/06°06.8'S,39°13.5'E
3270	デルガドー岬至モムバーサー港	1925/02	全	***	10°42.0'S,38°00.0'E/05°05.0'S,42°20.2'E
3271	ザーンジバー港及附近	1925/02	全	***	06°25.3'S,39°01.4'E/06°00.5'S,39°18.7'E
3272	キムヂチー角至パングーニー	1925/02	全	1:147,200	06°09.8'S,38°43.0'E/05°19.6'S,40°00.0'E
3272	キムヂチー角至パングーニー	1928/06	全	1:147,200	06°09.8'S,38°43.0'E/05°19.6'S,39°59.8'E
3276	キムヂチー角至パングーニー	1925/03	全	1:145,100	07°00.0'S,38°43.0'E/06°10.0'S,40°00.0'E
3276	キムヂチー角至パングーニー	1928/10	全	1:145,100	07°00.0'S,38°43.0'E/06°10.0'S,40°00.0'E
3291	モザンビク港至ペカウイ角	1941/10	全	1:391,500	15°13.5'S,39°35.0'E/12°48.5'S,41°53.0'E
3292	モーザムビーク港	1925/04	1/2	1:35,720	15°06.5'S,40°37.4'E/14°57.7'S,40°49.6'E
3294	ザムビージー河至モーザムビーク	1925/03	全	1:740,000	19°12.0'S,35°30.0'E/14°55.0'S,41°12.0'E
3294	ザムビージー河至モーザムビーク	1926/12	全	1:740,000	19°12.0'S,35°30.0'E/14°55.0'S,41°12.0'E
3294	ザンベジ河至モザンビク港	1942/06	全	1:740,000	19°12.0'S,35°30.0'E/14°55.0'S,41°12.0'E
3295	葡領東アフリカ沿岸諸分圖第1	1944/06	全	***	18°35.0'S,36°20.0'E
3296	デラゴア灣至ザムビージー河	1925/04	大全	1:720,000	26°06.0'S,32°23.0'E/18°40.0'S,36°50.0'E
3296	デラゴア灣至ザムベージー河	1931/04	全	1:720,000	26°06.0'S,32°23.0'E/18°40.0'S,36°50.0'E
3297	チンデ河	1925/03	1/2	1:72,626	18°41.3'S,36°15.2'E/18°28.3'S,36°35.0'E
3298	ベラー港	1925/03	大全	1:36,500	19°59.8'S,34°42.0'E/19°47.1'S,35°05.0'E
3298	ベイラ港	1933/12	全	1:36,500	19°59.8'S,34°42.0'E/19°47.1'S,35°05.0'E
3301	インナムバン河/チリマン河	1925/04	全	1:44,000	23°47.5'S,35°32.3'E
3301	イナンパネ河/ケリマネ河	1942/03	全	1:44,000	28°53.0'S,35°18.7'E/23°38.0'S,35°32.9'E
3303	ツゲラ河至デラゴア灣	1925/04	全	1:415,000	29°15.0'S,31°20.0'E/25°38.0'S,34°00.0'E
3303	ツゲラ河至デラゴア灣	1944/05	全	1:415,000	29°15.0'S,31°20.0'E/25°38.0'S,34°00.0'E

所蔵目録 2 「旧版海図」(一般)

海図番号	資料名	刊行年	図積	縮尺	緯度経度
3304	ローランソ・マーケス	1925/03	全	1:20,000	26°01.7'S,32°31.8'E/25°54.7'S,32°43.5'E
3304	ローレンソ・マーケス	1931/01	全	1:20,000	26°02.1'S,32°31.5'E/25°55.0'S,32°43.2'E
3306	デラゴア灣	1925/02	大全	1:82,300	26°17.8'S,32°33.2'E/25°30.3'S,33°04.5'E
3306	デラゴア灣	1931/03	大全	1:82,300	26°18.2'S,32°33.0'E/25°30.8'S,33°04.1'E
3307	ウムタムブナ河至ツェラ河	1925/03	全	1:253,000	31°22.0'S,30°10.0'E/29°10.0'S,31°50.0'E
3307	ウムタムブナ河至ツェラ河	1928/05	全	1:253,000	31°22.0'S,30°10.0'E/29°10.0'S,31°50.0'E
3307	ツェラ河至ダーバン	1931/07	全	1:150,000	30°00.0'S,30°48.0'E/29°07.3'S,32°19.9'E
3308	デラゴア灣至ガーダフィー岬附	1925/03	大全	1:3,753,700	26°30.0'S,32°15.0'E/13°00.0'N,54°30.0'E
3308	デラゴア灣至ガーダフィー岬	1928/10	大全	1:3,753,700	26°30.0'S,32°15.0'E/13°00.0'N,54°30.0'E
3308	デラゴア灣至ガーダフィー岬	1933/05	大全	1:3,753,700	26°30.0'S,32°15.0'E/13°00.0'N,54°30.0'E
3308	デラゴア灣至ガーダフィー岬	1937/12	大全	1:3,753,700	26°30.0'S,32°15.0'E/13°00.0'N,54°30.0'E
3308	デラゴア灣至グワルダフィー岬	1943/08	大全	1:3,753,700	26°30.0'S,32°15.0'E/13°00.0'N,54°30.0'E
3309	ダーバン至シェプストン港	1931/07	全	1:150,000	31°09.6'S,30°19.0'E/29°50.0'S,31°19.4'E
3310	バシー河至ウムタムブナ河	1925/02	全	1:150,000	32°55.0'S,28°45.0'E/30°45.0'S,30°25.0'E
3310	シェプストン港至セント・ジョン	1931/09	全	1:150,000	32°00.0'S,29°31.5'E/31°48.9'S,30°32.0'E
3311	ダーバン	1925/03	全	1:8,000	29°53.8'S,30°59.5'E/29°51.0'S,31°04.4'E
3311	ダーバン	1926/05	全	1:8,000	29°53.8'S,30°59.5'E/29°51.0'S,31°04.4'E
3311	ダーバン	1929/11	全	1:8,000	29°53.8'S,30°59.5'E/29°51.0'S,31°04.4'E
3312	喜望峯及附近海岸	1925/02	全	***	38°10.0'S,16°10.0'E/29°45.0'S,31°30.0'E
3313	喜望峯至ベイラ	1936/01	全	1:3,330,000	38°30.0'S,17°30.0'E/19°30.3'S,50°30.0'E
3313	喜望峯至ベイラ	1938/06	全	1:3,330,000	38°30.0'S,17°30.0'E/19°30.3'S,50°30.0'E
3321	コモロー諸島	1925/02	全	***	15°15.0'S,39°00.4'E/09°28.0'S,49°40.0'E
3327	セント・アンドルー岬至アアント	1925/02	全	1:850,000	16°25.0'S,43°41.0'E/11°32.0'S,51°17.0'E
3327	セント・アンドルー岬至アアント	1933/05	全	1:850,000	16°25.0'S,43°41.0'E/11°32.0'S,51°17.0'E
3329	ボムベトーケ灣及ベトシボカ河三	1925/03	全	1:58,600	15°42.9'S,46°19.3'E
3329	ボムベトーケ灣及ベトシボカ河三	1935/03	全	1:58,600	15°42.9'S,46°19.3'E
3329	ボムベトーケ灣及ベトシボカ河三角洲	1944/04	全	1:58,600	15°42.9'S,46°19.3'E
3331	マロマンジョ角至マロアンビツィ灣	1943/07	全	1:144,700	16°04.6'S,45°22.7'E/15°15.0'S,46°41.0'E
3337	パシндаバ及附近諸灣	1925/03	1/2	***	13°28.8'S,48°14.8'E
3337	ダムパシндаバ灣及附近	1931/03	全	1:100,000	13°50.6'S,47°08.0'E/12°08.3'S,48°33.3'E
3344	ディーエーゴ・スワーレース灣	1925/03	全	1:40,770	12°16.4'S,49°17.8'E
3349	アアントンチール灣至アムバトソ	1925/02	全	1:830,000	21°55.0'S,46°54.0'E/15°54.0'S,51°54.0'E
3349	アアントンチール灣至アムバトソ	1933/09	全	1:830,000	21°55.0'S,46°54.0'E/15°54.0'S,51°54.0'E
3351	セント・マリー島附近	1941/10	1/2	1:138,000	17°17.5'S,49°37.5'E/16°35.0'S,50°10.0'E
3352	ターマターブ附近	1925/03	1/2	1:32,850	18°09.5'S,49°25.9'E
3354	セント・メーリー岬至ベバト島及	1925/04	全	1:800,400	26°20.0'S,42°00.0'E/21°45.0'S,49°35.0'E
3354	セント・メーリー岬至ベバト島及	1935/03	全	1:800,400	26°20.0'S,42°00.0'E/21°45.0'S,49°35.0'E
3358	セント・アンドルー岬至ベバト島	1925/03	全	1:824,000	21°55.0'S,42°25.0'E/15°54.0'S,47°24.0'E
3358	セント・アンドルー岬至ベバト島	1936/06	全	1:824,000	21°55.0'S,42°25.0'E/15°54.0'S,47°24.0'E
3363	チャゴス叢島至マダガスカル	1925/03	全	1:3,220,000	21°45.0'S,49°00.0'E/03°20.0'S,77°40.0'E
3363	チャゴス叢島至マダガスカル	1928/08	全	1:3,220,000	21°45.0'S,49°00.0'E/03°20.0'S,77°40.0'E
3363	チャゴス叢島至マダガスカル	1934/06	全	1:3,220,000	21°45.0'S,49°00.0'E/03°20.0'S,77°40.0'E
3363	チャゴス叢島至マダガスカル	1938/06	全	1:3,220,000	21°45.0'S,49°00.0'E/03°20.0'S,77°40.0'E
3364	セーシェル群島	1925/03	全	***	07°17.0'S,52°13.0'E/03°37.0'S,57°46.0'E
3366	マーヘー島及附近	1925/02	全	***	04°54.0'S,55°04.0'E/04°07.5'S,56°13.0'E
3366	マーヘー島及附近	1933/12	全	1:132,400	04°54.0'S,55°04.0'E/04°08.6'S,56°13.0'E
3369	チャゴス叢島	1941/10	全	1:300,000	07°53.0'S,70°47.0'E/04°44.7'S,72°45.5'E
3372	印度洋諸分圖第1	1943/07	1/2	1:121,000	16°52.0'S,59°18.0'E/16°11.5'S,59°49.0'E
3376	モーリシアス一名フランス島	1925/02	全	***	20°37.1'S,57°15.0'E/19°43.0'S,57°52.8'E
3381	ルーイ港	1925/03	1/2	1:9,080	20°08.8'S,57°29.5'E
3383	レーユーニオン島	1925/04	全	***	21°27.4'S,54°57.7'E/20°45.4'S,56°06.6'E
3501	白令海峡附近	1926/04	全	1:1,600,000	58°20.0'N,172°00.0'E/67°15.0'N,158°00.0'W
3502	アツ島至セガム島	1923/04	全	1:1,200,000	49°12.0'N,172°05.0'E/55°15.0'N,172°20.0'W
3502	セガム島至アツ島	1937/09	全	1:1,200,000	49°12.0'N,172°05.0'E/55°26.0'N,172°15.0'W
3503	セガム島至ウニマク島	1923/05	全	1:1,055,900	49°50.0'N,173°10.0'W/58°50.0'N,162°30.0'W
3503	ガレロイ島至ウニマク水道	1938/08	全	1:1,500,000	50°00.0'N,179°30.0'E/56°41.0'N,164°30.0'W
3504	ウニマク島至コチャック島	1925/09	全	1:1,023,500	51°22.0'N,163°30.0'W/60°00.0'N,153°00.0'W
3504	ウニマク島至コチャック島	1931/01	全	1:1,020,000	51°15.0'N,163°30.0'W/60°00.0'N,153°00.0'W
3504	ウニマク島至コチャック島	1939/03	全	1:1,500,000	50°45.0'N,167°30.0'W/57°15.0'N,151°30.0'W
3505	コチャック島至ミッドルトン島	1925/09	全	1:982,000	53°10.0'N,154°10.0'W/61°40.0'N,143°59.0'W
3505	コチャック島至ミッドルトン島	1938/10	全	1:1,500,000	55°25.0'N,159°30.0'W/61°15.0'N,143°50.0'W

所蔵目録 2 「旧版海図」(一般)

海図番号	資料名	刊行年	図積	縮尺	緯度経度
3506	ミッドルトン島至シトカ港	1926/03	全	1:940,700	55°40.0'N,146°30.0'W/60°56.0'N,131°00.7'W
3506	ミッドルトン島至シトカ・サウンド	1943/03	全	1:1,500,000	55°26.0'N,146°40.0'W/60°57.0'N,131°05.0'W
3507	シトカ港至晩香坡島	1926/03	全	1:1,048,700	49°25.0'N,137°30.0'W/58°30.0'N,127°20.0'W
3507	シトカ・サウンド至ヴァンクー	1943/03	全	1:1,500,000	49°20.0'N,137°35.0'W/58°30.0'N,127°20.0'W
3508	セニアウィン海峡及プロヴィディエ	1923/06	全	1:189,920	64°02.0'N,173°42.0'W/65°03.0'N,171°17.0'W
3508	プリストル灣及附近	1939/11	全	1:1,500,000	54°11.0'N,171°30.0'W/60°10.0'N,155°30.0'W
3510	アリウシャン諸島諸港泊地	1923/05	全	***	52°55.8'N,173°12.8'E
3511	ウニマク水道及アクタン水道	1925/08	全	1:295,400	53°30.0'N,166°41.0'W/55°11.0'N,162°09.0'W
3511	ウニマク水道及アクタン水道	1926/08	全	1:295,400	53°30.0'N,166°41.0'W/55°11.0'N,162°09.0'W
3511	ウニマク水道及アクタン水道	1941/08	全	1:300,000	53°30.0'N,166°41.0'W/55°17.0'N,162°09.0'W
3512	ウナラスカ灣	1923/01	1/2	1:40,000	53°49.1'N,166°39.1'W/54°02.6'N,166°21.8'W
3512	ウナラスカ灣/ダッチ港	1935/07	全	1:40,000	53°48.9'N,166°39.5'W/54°03.0'N,166°21.5'W
3512	ウナラスカ灣/ダッチ港	1939/07	全	1:40,000	52°48.5'N,166°40.7'W/54°02.6'N,166°21.3'W
3513	亞刺斯加半島諸港泊地	1925/05	1/2	1:40,000	55°03.0'N,161°53.4'W/55°12.0'N,161°40.8'W
3514	プリビロフ諸島	1923/06	1/2	1:75,000	57°00.0'N,170°31.0'W/57°19.5'N,169°43.0'W
3515	ケナイ半東南部諸港	1925/10	1/2	1:107,500	59°43.0'N,149°38.7'W/60°08.5'N,149°14.3'W
3516	プリンス・ウィリアム・サウンド	1926/02	全	1:280,000	58°57.0'N,148°45.5'W/61°20.0'N,145°35.0'W
3516	プリンス・ウィリアム・サウンド	1932/08	全	1:280,000	58°57.0'N,148°45.5'W/61°20.0'N,145°35.0'W
3516	プリンス・ウィリアム・サウンド	1939/06	全	1:280,000	58°57.0'N,148°45.5'W/61°20.0'N,145°35.0'W
3517	アムチトカ島至コジャック島	1944/12	全	1:2,500,000	48°30.0'N,179°00.0'E/59°00.0'N,154°00.0'W
3541	ヤクタット灣	1923/02	1/2	1:99,400	59°25.0'N,140°22.0'W/60°05.0'N,139°23.9'W
3544	クロス・サウンド至オムマネー岬	1933/06	全	1:500,000	56°00.0'N,139°00.0'W/58°39.5'N,131°32.0'W
3545	アイシー角至ウィンダム灣	1925/02	全	1:274,000	57°31.0'N,137°31.0'W/59°05.0'N,133°00.0'W
3545	アイシー角至ウィンダム灣	1932/05	全	1:274,000	57°31.0'N,137°31.0'W/59°05.0'N,133°00.5'W
3548	シトカ港	1923/03	1/2	1:16,495	57°02.0'N,135°20.4'W
3548	シトカ港及附近	1942/05	1/2	1:16,470	56°59.0'N,135°26.6'W/57°04.2'N,135°15.8'W
3549	シトカ・サウンド	1925/02	1/2	1:146,700	56°47.8'N,135°58.5'W/57°38.0'N,134°52.0'W
3549	シトカ・サウンド	1936/04	1/2	1:146,700	56°47.8'N,135°58.5'W/57°38.0'N,134°52.0'W
3553	サリスベリ・サウンド至マクアー	1925/04	全	1:285,220	55°59.0'N,136°03.5'W/57°37.0'N,131°32.0'W
3553	ソールズバリ・サウンド至マク・	1934/02	全	1:285,220	55°59.0'N,136°04.0'W/57°37.0'N,131°32.5'W
3556	マクアーサー港至シムプリン港	1925/01	大全	1:297,250	54°30.0'N,134°45.0'W/56°12.0'N,129°21.0'W
3556	マク・アーサー港至シムプソン港	1934/04	大全	1:297,250	54°30.0'N,134°45.0'W/56°12.0'N,129°22.0'W
3559	ディクソン海峡	1925/01	全	***	53°53.0'N,133°36.0'W/54°55.0'N,130°54.0'W
3562	シムプソン港至クウィーン・シャー	1925/01	全	1:288,680	52°57.0'N,131°57.0'W/54°40.0'N,127°29.0'W
3562	オムマネー岬至バンクス島	1932/09	全	1:500,000	53°27.0'N,136°00.0'W/56°18.0'N,128°30.0'W
3564	プリンス・ルーパート港附近	1943/07	大全	1:15,880	54°11.6'N,130°25.8'W/54°20.9'N,130°16.2'W
3565	シムプソン港至クウィーン・シャー	1925/01	全	1:288,600	51°00.0'N,131°57.0'W/52°57.0'N,127°29.0'W
3565	バンクス島至晩香坡島包有モレ	1932/09	全	1:500,000	50°36.0'N,134°24.0'W/53°38.5'N,126°53.0'W
3571	晩香坡島及英領格倫比亞近海	1921/10	全	1:619,000	47°53.5'N,129°27.5'W/54°24.2'N,121°28.0'W
3572	ジョンストン水道西部	1943/10	全	1:38,084	50°24.3'N,126°51.6'W/50°37.9'N,126°17.0'W
3605	ホアン・デ・フカ海峡至ジョール	1921/10	全	1:145,800	48°05.0'N,123°39.5'W/49°20.8'N,122°24.4'W
3605	デュアン・デ・フカ海峡至ジョーチ	1942/10	全	1:145,800	48°05.0'N,123°39.5'W/49°20.8'N,122°24.4'W
3606	晩香坡港及附近	1921/10	全	1:36,235	49°15.7'N,123°19.3'W/49°25.3'N,123°49.8'W
3606	晩香坡港及附近	1924/10	全	1:36,235	49°15.7'N,123°19.3'W/49°25.3'N,123°49.8'W
3606	晩香坡港/ブルラード浦	1930/02	全	1:36,250	49°15.8'N,123°19.0'W/49°23.2'N,122°49.9'W
3606	晩香坡港/ブルラード浦	1930/09	全	1:36,250	49°15.8'N,123°19.0'W/49°23.2'N,122°49.9'W
3606	ヴァンクーヴァー港/ブルラード浦	1935/03	全	1:36,250	49°15.8'N,123°19.0'W/49°23.2'N,122°49.9'W
3614	ハ口及ロサリオ海峡	1921/09	全	1:76,300	48°23.0'N,123°30.0'W/48°49.0'N,122°27.8'W
3614	ハ口海峡及ロサリオ海峡	1930/11	全	1:80,000	48°21.0'N,123°30.0'W/48°49.0'N,122°27.0'W
3614	ジュアン・デ・フカ海峡至ジョージ	1944/02	全	1:100,000	48°18.0'N,123°32.4'W/48°54.0'N,122°25.0'W
3618	ホアン、デ、フカ海峡附近	1921/12	全	1:246,000	47°57.0'N,126°22.5'W/49°22.7'N,123°07.0'W
3621	エスクワイマルト港及ヴィクトリア	1921/09	全	1:12,160	48°23.2'N,123°29.8'W/48°27.7'N,122°20.6'W
3621	エスカイマルト港及ビクトリア港	1926/06	全	1:12,500	48°23.2'N,123°29.8'W/48°27.7'N,122°19.0'W
3641	メンドシノ岬至晩香坡島	1921/08	全	1:1,028,000	40°19.0'N,128°10.0'W/48°50.0'N,120°00.0'W
3641	メンドシノ岬至ヴァンクーヴァー島	1936/05	全	1:1,020,000	40°19.0'N,128°10.0'W/48°50.0'N,120°00.0'W
3642	アドミラルチー・インレット及ピュー	1921/07	全	1:142,000	47°01.0'N,123°16.0'W/48°13.5'N,122°05.5'W
3642	アドミラルチー・インレット及ピュー	1927/11	全	1:142,000	47°01.0'N,123°16.0'W/48°13.5'N,122°05.5'W
3642	アドミラルチー・インレット及ピュー	1935/01	全	1:139,000	47°01.0'N,123°16.0'W/48°13.5'N,122°05.5'W
3643	シアトル港/タコマ港	1921/11	全	1:20,000	47°33.3'N,122°26.7'W/47°39.9'N,122°18.3'W
3643	シアトル港/タコマ港	1925/03	全	1:20,000	47°33.3'N,122°26.7'W/47°39.9'N,122°18.3'W
3643	シアトル港	1937/03	全	1:25,000	47°29.2'N,122°27.0'W/47°42.5'N,122°11.0'W

所蔵目録 2 「旧版海図」(一般)

海図番号	資料名	刊行年	図積	縮尺	緯度経度
3643	シアトル港及ワシントン湖	1944/02	大全	1:25,000	47°29.0'N,122°27.0'W/47°42.4'N,122°13.0'W
3644	タウンセンド港及キリスト港	1921/07	1/2	1:24,320	48°00.2'N,122°48.5'W/48°09.6'N,122°39.2'W
3644	タウンセンド港及キリスト港	1935/10	1/2	1:25,000	48°00.2'N,122°48.5'W/48°09.6'N,122°39.2'W
3645	タコマ港	1933/04	全	1:15,000	47°14.3'N,122°33.3'W/47°19.5'N,122°22.0'W
3645	タコマ港	1937/03	全	1:15,000	47°14.3'N,122°33.3'W/47°19.5'N,122°22.0'W
3645	タコマ港	1940/01	全	1:15,000	47°14.3'N,122°33.3'W/47°19.5'N,122°22.0'W
3648	コラムビア河	1922/03	全	1:40,000	46°07.0'N,124°10.5'W/46°20.0'N,123°40.1'W
3648	コラムビア河	1925/02	全	1:40,000	46°07.0'N,124°10.5'W/46°20.0'N,123°40.1'W
3648	コラムビア河	1926/05	全	1:40,000	46°07.0'N,124°10.5'W/46°20.0'N,123°40.1'W
3648	コラムビア河	1927/11	全	1:40,000	46°07.0'N,124°10.5'W/46°20.0'N,123°40.1'W
3648	コラムビア河	1929/06	全	1:40,000	46°07.0'N,124°10.5'W/46°20.0'N,123°40.1'W
3648	コラムビア河	1930/06	全	1:40,000	46°07.0'N,124°10.5'W/46°20.0'N,123°40.1'W
3648	コラムビア河	1932/01	全	1:40,000	46°07.0'N,124°10.5'W/46°20.0'N,123°40.1'W
3648	コラムビア河	1934/10	全	1:40,000	46°07.0'N,124°10.5'W/46°20.0'N,123°40.1'W
3648	コラムビア河	1935/02	全	1:40,000	46°07.0'N,124°10.5'W/46°20.0'N,123°40.1'W
3648	コラムビア河	1935/10	全	1:40,000	46°07.0'N,124°10.5'W/46°20.0'N,123°40.1'W
3648	コラムビア河	1938/04	全	1:40,000	46°07.0'N,124°10.5'W/46°20.0'N,123°40.1'W
3648	コラムビア河	1939/03	全	1:40,000	46°07.0'N,124°10.5'W/46°20.0'N,123°40.1'W
3654	メドシノ岬至サン・デゴ湾	1921/12	全	1:1,094,400	30°51.0'N,124°55.0'W/40°53.0'N,117°06.0'W
3654	メドシノ岬至サン・デゴ湾	1931/04	全	1:1,155,666	30°51.0'N,124°55.0'W/40°53.0'N,117°06.0'W
3657	ボデガ角至ピノス角	1921/10	全	1:199,000	36°34.0'N,123°16.0'W/38°19.0'N,121°46.0'W
3657	ボデガ角至ピノス角	1927/09	全	1:201,000	36°34.0'N,123°16.0'W/38°19.0'N,121°46.0'W
3657	ボデガ角至ピノス角	1936/06	全	1:201,000	36°34.0'N,123°16.0'W/38°19.0'N,121°46.0'W
3658	桑港	1921/12	全	1:49,210	37°41.5'N,122°44.3'W/37°58.6'N,122°11.6'W
3658	桑港	1926/10	全	1:49,210	37°41.5'N,122°44.3'W/37°58.6'N,122°11.6'W
3658	桑港	1931/04	全	1:40,000	37°43.4'N,122°42.2'W/37°57.8'N,122°14.9'W
3658	桑港	1932/10	全	1:40,000	37°43.4'N,122°42.2'W/37°57.8'N,122°14.9'W
3658	桑港	1934/09	全	1:40,000	37°43.4'N,122°42.2'W/37°57.8'N,122°14.9'W
3658	桑港	1935/12	全	1:40,000	37°43.4'N,122°42.2'W/37°57.8'N,122°14.9'W
3658	桑港	1937/07	全	1:40,000	37°43.4'N,122°42.2'W/37°57.8'N,122°14.9'W
3658	桑港	1938/10	全	1:40,000	37°43.4'N,122°42.2'W/37°57.8'N,122°14.9'W
3659	サン・パブロ湾及スーイヌーン湾	1921/10	1/2	1:104,060	37°57.5'N,122°32.0'W/38°23.6'N,121°46.0'W
3659	サン・パブロ湾及スーイヌーン湾	1926/12	1/2	1:80,000	37°50.5'N,122°31.5'W/38°10.0'N,121°06.5'W
3659	サン・パブロ湾	1932/07	全	1:40,000	37°55.9'N,122°32.5'W/38°10.0'N,122°06.0'W
3659	サン・パブロ湾	1943/08	大全	1:40,000	37°56.5'N,122°34.4'W/38°18.5'N,122°12.1'W
3660	ロス・アンゼルス港	1921/08	1/2	1:40,100	33°38.2'N,118°25.8'W/33°48.2'N,118°08.9'W
3660	ロス・アンゼルス港及附近	1926/04	1/2	1:40,100	33°38.2'N,118°25.8'W/33°48.2'N,118°08.9'W
3660	ロス・アンゼルス港附近	1930/10	全	1:40,000	33°35.5'N,118°31.5'W/33°49.0'N,118°07.0'W
3660	ロス・アンゼルス港附近	1937/04	全	1:40,000	33°35.5'N,118°27.6'W/33°49.0'N,118°03.0'W
3661	ピノス角至コンセプション角	1921/08	全	1:259,000	34°25.0'N,122°04.3'W/36°40.0'N,120°25.0'W
3661	ピノス角至コンセプション角	1943/09	全	1:256,400	34°25.0'N,122°04.0'W/36°40.0'N,120°25.0'W
3662	ロス・アンゼルス港	1926/04	全	1:12,500	33°40.3'N,118°17.7'W/33°47.0'N,118°12.4'W
3662	ロス・アンゼルス港	1930/05	全	1:13,000	33°40.3'N,118°17.7'W/33°47.0'N,118°12.2'W
3662	ロス・アンゼルス港	1932/07	全	1:13,000	33°40.3'N,118°17.7'W/33°47.0'N,118°12.2'W
3662	ロス・アンゼルス港	1934/03	全	1:13,000	33°40.3'N,118°17.7'W/33°47.0'N,118°12.2'W
3662	ロス・アンゼルス港	1936/06	全	1:13,000	33°40.3'N,118°17.7'W/33°47.0'N,118°12.2'W
3663	コンセプション角至サン・デゴ湾	1921/10	全	1:364,000	32°35.0'N,120°52.5'W/34°40.0'N,118°05.0'W
3663	コンセプション角至サン・デゴ湾	1931/03	全	1:363,750	32°35.0'N,120°52.5'W/34°40.0'N,118°05.0'W
3663	コンセプション角至サン・デーゴ湾	1936/05	全	1:363,750	32°35.0'N,120°52.5'W/34°40.0'N,118°05.0'W
3663	コンセプション角至サン・ディエゴ湾	1943/07	全	1:363,750	32°35.0'N,120°52.5'W/34°40.0'N,118°05.0'W
3663	ジューム角至コンセプション角	1943/08	大全	1:232,000	34°12.0'N,121°42.0'W/34°46.0'N,118°48.0'W
3664	桑港内港	1931/03	全	1:20,000	37°41.0'N,122°25.4'W/37°51.4'N,122°16.4'W
3664	桑港内港	1932/09	全	1:20,000	37°43.7'N,122°27.6'W/37°51.2'N,122°14.1'W
3664	桑港内港	1934/12	全	1:20,000	37°43.7'N,122°27.6'W/37°51.2'N,122°14.1'W
3664	桑港内港	1935/11	全	1:20,000	37°43.7'N,122°27.6'W/37°51.2'N,122°14.1'W
3664	桑港内港	1937/06	全	1:22,000	37°43.7'N,122°29.0'W/37°51.7'N,122°14.1'W
3664	桑港内港	1938/09	全	1:22,000	37°43.7'N,122°29.0'W/37°51.7'N,122°14.1'W
3664	桑港内港	1943/09	大全	1:20,000	37°42.6'N,122°29.0'W/37°50.7'N,122°14.1'W
3667	サン・デゴ湾	1922/05	1/2	1:40,200	32°34.7'N,117°17.5'W/32°48.8'N,117°05.0'W
3667	カリホルニア海岸諸分圖	1926/06	全	1:25,610	32°35.0'N,117°15.5'W/32°45.0'N,117°05.0'W
3667	サン・デーゴ湾	1930/10	全	1:24,000	32°33.0'N,117°15.5'W/32°45.0'N,117°06.0'W

所蔵目録 2 「旧版海図」(一般)

海図番号	資料名	刊行年	図積	縮尺	緯度経度
3667	サン・デーゴ灣	1934/07	全	1:24,000	32°33.0'N,117°15.5'W/32°45.0'N,117°06.0'W
3667	サン・デーゴ灣	1936/12	全	1:23,000	32°33.0'N,117°15.5'W/32°45.0'N,117°06.0'W
3667	サン・デーゴ灣	1938/04	全	1:23,000	32°33.0'N,117°15.5'W/32°45.0'N,117°06.0'W
3668	サン・デーゴ灣至サン・ルカス岬	1921/06	全	1:1,271,000	21°53.0'N,117°23.0'W/30°52.0'N,109°16.0'W
3673	カリフォルニア海灣至マンザニラ	1921/09	全	1:1,319,000	18°09.0'N,115°48.0'W/25°43.0'N,103°32.0'W
3674	セロス島	1941/10	1/2	1:122,400	27°56.1'N,115°37.0'W/28°27.3'N,115°01.8'W
3675	北太平洋東側離島諸分圖	1941/10	1/2	***	05°33.0'N,87°02.2'W
3676	マグダレナ灣	1941/10	全	1:91,075	24°16.3'N,112°20.0'W/24°48.8'N,111°27.5'W
3677	カリフォルニア半島南部	1941/12	全	1:295,000	22°55.0'N,111°48.7'W/24°38.0'N,109°00.0'W
3681	グアイマス港	1921/07	1/2	1:24,100	27°50.5'N,110°54.7'W
3681	グアイマス港	1937/04	1/2	1:24,000	27°50.5'N,110°54.7'W
3681	カリフォルニア海灣諸分圖第5	1943/10	1/2	1:24,200	27°54.6'N,110°54.2'W
3683	マザトラン港	1921/11	1/2	1:18,100	23°09.8'N,105°31.0'W/23°16.1'N,106°24.9'W
3685	コリエンテス角至マングローブ・ブ	1921/11	全	1:456,800	17°47.0'N,106°22.0'W/20°25.0'N,102°04.5'W
3686	マングローブ・ブラッフ至プリカ角	1921/09	全	1:2,177,000	07°00.0'N,102°15.0'W/19°30.0'N,82°50.0'W
3687	マングローブ・ブラッフ至アンゼル	1921/08	全	1:714,000	14°42.0'N,102°30.0'W/18°36.0'N,96°12.0'W
3689	アカプルコ港	1922/03	1/2	1:24,614	16°50.8'N,99°55.8'W
3690	アンゼルス港至サン・ジョセ	1922/03	全	1:718,000	12°44.0'N,96°51.0'W/16°50.0'N,90°26.0'W
3691	サン・ジョセ至エレナ灣	1921/06	全	1:725,800	10°46.0'N,91°35.0'W/14°53.0'N,85°12.0'W
3693	中米西岸諸分圖	1941/08	全	1:145,000	12°47.5'N,88°00.0'W/13°27.3'N,87°08.7'W
3697	エレナ灣至マラ岬	1921/11	全	1:730,000	06°51.0'N,86°17.0'W/11°02.0'N,79°53.0'W
3697	エレナ灣至マラ岬	1936/03	全	1:731,000	06°51.0'N,86°17.0'W/11°02.0'N,79°53.0'W
3697	エレナ灣至マラ岬	1944/07	全	1:731,000	06°51.0'N,86°17.0'W/11°02.0'N,79°53.0'W
3701	ドウルセ海灣至セント・エレナ角	1922/05	全	1:1,402,000	02°37.0'S,83°30.0'W/09°40.0'N,75°24.0'W
3707	巴奈馬海灣	1921/09	1/2	1:571,800	06°44.0'N,80°57.0'W/09°10.0'N,77°39.0'W
3707	巴奈馬海灣	1931/03	1/2	1:577,000	06°44.0'N,80°57.0'W/09°10.0'N,77°39.0'W
3707	パナマ海灣	1940/10	1/2	1:600,000	06°31.0'N,81°03.0'W/09°03.0'N,77°32.0'W
3708	巴奈馬灣	1921/09	全	1:186,000	08°05.0'N,79°51.0'W/09°05.0'N,78°14.5'W
3708	パナマ灣	1933/04	全	1:185,900	08°05.0'N,79°51.0'W/09°05.0'N,78°14.5'W
3708	パナマ灣	1937/05	全	1:186,000	07°58.0'N,79°51.0'W/09°02.0'N,78°13.3'W
3709	巴奈馬運河第1	1922/06	全	1:40,000	08°48.7'N,79°44.2'W/09°09.3'N,79°30.4'W
3709	巴奈馬運河第1	1925/02	全	1:40,000	08°48.7'N,79°44.2'W/09°09.3'N,79°30.4'W
3709	巴奈馬運河第1	1928/04	全	1:40,000	08°45.0'N,79°45.0'W/09°09.0'N,79°31.0'W
3709	巴奈馬運河第1	1930/10	全	1:40,000	08°45.0'N,79°45.0'W/09°09.0'N,79°31.0'W
3710	巴奈馬運河第2	1922/06	全	1:40,000	09°05.5'N,79°57.8'W/09°26.1'N,79°43.8'W
3710	巴奈馬運河第2	1928/05	全	1:40,000	09°05.5'N,79°58.0'W/09°26.0'N,79°44.0'W
3710	パナマ運河	1936/06	全	1:40,000	09°05.5'N,79°57.4'W/09°27.0'N,79°42.3'W
3710	パナマ運河	1944/12	全	1:40,000	09°05.5'N,79°57.4'W/09°27.0'N,79°42.3'W
3715	巴奈馬運河及附近	1921/08	全	1:145,100	08°32.0'N,80°10.0'W/09°47.0'N,79°21.0'W
3715	パナマ運河附近	1943/12	全	1:167,000	08°32.0'N,80°10.0'W/10°00.0'N,79°15.0'W
3716	巴奈馬運河南口附近	1921/11	全	1:39,500	08°00.3'N,79°38.7'W/09°01.0'N,79°25.0'W
3716	巴奈馬運河南口附近	1930/10	全	1:40,000	08°41.0'N,79°40.0'W/09°01.0'N,79°25.5'W
3716	パナマ運河南口附近	1935/06	全	1:40,000	08°41.0'N,79°40.0'W/09°01.0'N,79°25.5'W
3717	マルソ角至ブエナヴェンツラ	1941/07	1/2	1:580,000	03°37.5'N,78°58.0'W/06°58.0'N,76°35.0'W
3719	ブエナヴェンツラ港	1941/06	全	1:49,030	03°41.9'N,77°27.5'W/03°58.3'N,77°03.4'W
3720	ブエナヴェンツラ至ヴェルデ角	1941/08	全	1:585,100	00°58.0'N,79°34.0'W/04°18.0'N,77°07.0'W
3722	ヴェルデ角至アヤンガイ角	1941/07	1/2	1:582,000	02°00.0'S,81°32.0'W/01°12.0'N,79°08.0'W
3725	アヤンガイ角至パイタ港	1941/07	1/2	1:580,000	05°05.0'S,81°58.0'W/01°54.0'S,79°35.0'W
3726	グアヤキル河	1941/08	全	1:154,000	03°31.1'S,80°34.5'W/02°11.4'S,79°45.0'W
3730	ベゲータ灣至インデペンデンシア	1922/03	1/2	1:582,000	14°13.5'S,78°18.0'W/11°42.2'S,77°09.8'W
3730	ベゲータ灣至インデペンデンシア灣	1942/06	1/2	1:585,000	14°13.0'S,78°17.5'W/11°42.2'S,77°09.0'W
3731	ピスコ灣至イキーケ	1922/07	全	1:1,340,000	20°47.0'S,79°45.0'W/13°00.0'S,67°30.0'W
3737	セント・エレナ角至ピスコ灣	1922/03	全	1:1,391,000	14°11.0'S,83°15.0'W/02°00.0'S,75°10.0'W
3738	カイヤオ水道	1922/03	1/2	1:48,500	12°13.0'S,77°17.6'W/11°59.9'S,77°00.5'W
3738	カイヤオ水道	1934/08	1/2	1:48,000	12°13.0'S,77°17.6'W/11°59.9'S,77°00.5'W
3738	カイヤオ水道/カイヤオ港	1936/05	全	1:48,000	12°13.0'S,77°17.6'W/11°59.9'S,77°00.5'W
3738	カイヤオ灣附近/カイヤオ港	1941/03	全	1:50,000	12°13.0'S,77°17.6'W/11°59.9'S,77°00.5'W
3739	インデペンデンシア灣至ペスカ	1922/03	1/2	1:581,000	16°23.5'S,76°24.0'W/13°59.0'S,73°17.0'W
3741	智利及秘露諸分圖	1922/07	1/2	***	13°03.2'S,76°30.8'W
3741	チリ及ペルー諸分圖	1934/09	1/2	1:146,000	15°29.8'S,75°22.5'W/15°05.0'S,74°59.8'W
3742	ペスカドーレス角至ロボス岬	1922/05	1/2	1:583,800	18°49.0'S,73°20.0'W/16°23.0'S,69°59.0'W

所蔵目録 3 「旧版海図」(軍機)

海図番号	資料名	刊行年	図積	縮尺	緯度経度
204	幌筵海峡	1936/08	1/2	1:24,293	50°39.7'N,156°07.1'E/50°48.0'N,156°16.5'E
205	単冠灣	1930/07	1/4	1:40,511	44°53.7'N,147°35.2'E/45°00.7'N,147°49.3'E
206	厚岸灣	1933/10	1/2	1:15,000	43°00.0'N,144°46.3'E/43°03.8'N,144°53.4'E
211	大湊港	1934/09	全	1:30,000	41°06.8'N,140°56.6'E/41°17.4'N,141°17.4'E
212	大湊内港	1934/05	全	1:10,000	41°11.9'N,141°07.3'E/41°17.2'N,141°12.0'E
213	横須賀軍港附近	1941/07	全	1:13,000	35°15.0'N,139°38.0'E/35°19.6'N,139°46.5'E
214	横須賀軍港西部	1940/10	全	1:6,500	35°16.5'N,139°38.0'E/35°19.9'N,139°40.8'E
215	横須賀軍港東部	1941/01	全	1:6,500	35°15.3'N,139°40.0'E/35°18.6'N,139°42.7'E
216	波浮港	1924/08	1/4	1:3,640	34°41.1'N,139°26.6'E
217	父島及附近	1931/05	全	1:14,585	27°01.1'N,142°09.0'E/27°08.7'N,142°14.6'E
218	母島及附近	1930/09	全	1:31,609	26°29.4'N,142°04.4'E/26°45.9'N,142°16.6'E
220	硫黄島	1935/06	1/2	1:30,000	24°42.6'N,141°15.5'E/24°53.2'N,141°23.7'E
221	横須賀軍港近海	1943/03	全	1:23,000	35°13.2'N,139°36.9'E/35°25.4'N,139°46.4'E
222	久里浜灣	1942/04	1/2	1:7,500	35°11.9'N,139°40.9'E/35°13.9'N,139°44.6'E
230	安芸灘西部	1942/09	全	1:25,000	34°01.2'N,132°31.0'E/34°14.2'N,132°41.2'E
231	呉港附近	1937/02	全	1:42,832	34°00.8'N,132°17.9'E/34°23.4'N,132°36.4'E
232	呉港	1932/02	全	1:7,278	34°12.9'N,132°30.5'E/34°15.5'N,132°35.1'E
233	広島灣北部	1930/03	全	1:24,262	34°15.0'N,132°17.1'E/34°23.8'N,132°32.4'E
234	玖波灣及附近	1937/04	全	1:42,814	33°54.0'N,132°10.2'E/34°15.8'N,132°28.5'E
235	江田内及近海	1928/12	全	1:12,000	34°12.2'N,132°24.4'E/34°18.5'N,132°29.3'E
236	広灣	1933/11	全	1:10,000	34°10.8'N,132°32.8'E/34°14.3'N,132°39.1'E
237	早瀬瀬戸	1922/06	1/2	1:9,000	34°07.3'N,132°27.9'E/34°10.6'N,132°30.6'E
238	音戸瀬戸	1931/01	1/2	1:4,000	34°11.5'N,132°32.5'E
239	呉港近海	1935/02	1/2	1:17,500	34°14.4'N,132°31.5'E
240	新宮燃料貯蔵場係船壁圖	1931/03	1/2	1:1,200	34°14.3'N,132°32.1'E
241	飛瀬燃料貯蔵場附近・船壁圖	1931/03	1/2	1:9,000	34°12.4'N,132°29.2'E
242	鹿ノ川内	1932/02	1/2	1:7,250	34°09.3'N,132°25.6'E/34°11.8'N,132°27.8'E
243	海軍燃料廠突堤附近	1941/04	1/2	1:2,500	34°02.0'N,131°48.8'E
244	徳山灣大島突堤附近	1941/07	1/2	1:3,000	34°00.1'N,131°47.9'E
245	徳山灣附近	1939/08	全	1:30,000	34°54.1'N,131°34.0'E/34°04.8'N,131°52.8'E
246	徳山灣	1934/12	全	1:15,000	34°58.1'N,131°41.6'E/34°03.5'N,131°51.2'E
247	馬島水道附近	1945/07	1/2	1:10,000	33°52.7'N,132°01.1'E/33°55.2'N,132°05.3'E
249	佐世保軍港附近	1939/11	全	1:36,386	33°02.2'N,129°36.7'E
250	寺島水道及附近	1938/07	全	1:18,000	32°55.4'N,129°32.4'E/33°04.7'N,129°40.7'E
251	佐世保軍港北部	1944/12	全	1:10,000	33°05.6'N,129°41.6'E/33°10.9'N,129°45.8'E
251	佐世保港北部	1932/01	全	1:10,000	33°06.2'N,129°41.8'E/33°10.9'N,129°45.7'E
252	佐世保港南部	1930/12	全	1:10,000	33°03.8'N,129°40.0'E/33°07.1'N,129°45.6'E
253	大村灣	1933/01	全	1:43,497	32°46.2'N,129°43.3'E/33°08.8'N,130°01.0'E
254	針尾瀬戸	1932/05	1/2	1:12,128	33°02.0'N,129°43.0'E/33°06.2'N,129°46.6'E
255	九十九島灣	1938/09	全	1:10,000	33°06.9'N,129°36.3'E/33°10.3'N,129°42.6'E
256	若松瀬戸及瀧河原瀬戸	1934/02	全	1:22,033	32°47.9'N,128°54.3'E/33°00.0'N,129°04.4'E
257	奈留瀬戸及田ノ浦瀬戸	1934/02	全	1:22,033	32°40.6'N,128°47.7'E/32°58.0'N,128°58.0'E
258	富江灣	1932/10	全	1:20,000	32°32.9'N,128°44.3'E/32°40.0'N,128°56.6'E
259	楠泊附近	1942/01	全	1:10,000	33°09.5'N,129°31.4'E/33°12.2'N,129°37.5'E
261	玉之浦	1932/06	1/2	1:19,666	32°34.6'N,128°35.3'E/32°41.9'N,128°41.2'E
262	対馬中央部	1934/01	全	1:29,792	34°15.6'N,129°08.7'E/34°26.4'N,129°27.5'E
263	尾崎灣附近	1932/04	1/2	1:18,663	34°16.4'N,129°12.1'E/34°23.1'N,129°17.9'E
264	竹敷港	1932/02	全	1:7,279	34°16.3'N,129°16.4'E/34°20.2'N,129°19.6'E
266	三浦灣及附近	1934/06	全	1:10,098	34°18.0'N,129°22.0'E
276	奄美大島海峡	1927/05	全	1:30,000	28°04.8'N,129°06.8'E/28°15.1'N,128°24.6'E
277	奄美大島海峡附近	1928/04	全	1:53,260	28°56.7'N,129°03.7'E/28°24.8'N,129°25.3'E
278	焼内灣	1931/03	全	1:20,800	28°13.9'N,129°07.2'E/28°21.2'N,129°19.3'E
279	久慈灣	1931/05	1/2	1:13,221	28°09.7'N,129°14.3'E/28°14.3'N,129°17.9'E
282	中城灣	1936/03	全	1:40,000	26°07.8'N,127°42.7'E/26°21.3'N,128°05.7'E
284	八單列島	1928/12	1/2	1:12,000	23°19.2'N,119°26.3'E/23°24.5'N,119°33.7'E
285	澎湖港	1931/02	全	1:25,000	23°28.3'N,119°27.0'E/23°41.7'N,119°36.3'E
286	馬公港	1936/10	全	1:75,000	23°31.4'N,119°31.8'E/23°34.1'N,119°36.1'E
287	南灣	1931/03	1/4	1:29,062	21°53.0'N,120°43.0'E/21°58.3'N,120°51.1'E

所蔵目録 3 「旧版海図」(軍機)

海図番号	資料名	刊行年	図積	縮尺	緯度経度
288	高雄港至鳳鼻頭	1941/08	全	1:30,000	25°26.9'N,120°11.9'E/22°42.6'N,120°23.3'E
289	澎湖列島南東部	1931/03	全	1:50,000	23°10.6'N,119°27.0'E/23°35.2'N,119°45.8'E
290	澎湖列島南西部	1932/03	全	1:50,000	23°11.2'N,119°13.8'E/23°36.3'N,119°32.3'E
291	澎湖列島北部	1932/02	全	1:50,000	23°27.9'N,119°06.1'E/23°53.5'N,119°45.3'E
292	舞鶴灣	1938/09	全	1:17,627	35°25.9'N,135°17.7'E/35°35.2'N,135°25.1'E
293	舞鶴軍港	1943/12	全	1:10,000	35°28.0'N,135°18.8'E/35°31.2'N,135°25.2'E
294	小濱港	1927/04	全	1:20,800	35°27.7'N,135°34.7'E/35°34.9'N,135°48.1'E
295	島前	1926/03	全	1:25,000	36°57.4'N,133°56.6'E/36°10.5'N,133°07.3'E
296	舞鶴灣近海	1945/05	全	1:40,000	35°27.7'N,135°13.4'E/35°38.3'N,135°31.2'E
297	七尾北灣／穴水灣	1933/06	全	1:22,067	37°07.4'N,136°51.3'E/37°15.2'N,137°05.8'E
300	高雄港	1939/07	全	1:10,000	22°35.1'N,120°12.4'E/22°38.7'N,120°18.1'E
301	高雄港附近 第1	1939/09	全	1:15,000	22°36.4'N,120°12.5'E/22°41.2'N,120°18.1'E
302	高雄港附近 第2	1939/09	全	1:35,000	22°33.9'N,120°07.3'E/22°52.2'N,120°20.2'E
303	東港泊地	1939/07	全	1:15,000	22°24.1'N,120°23.1'E/22°28.2'N,120°31.6'E
304	永興灣	1933/07	全	1:36,565	39°07.6'N,127°21.1'E/39°27.3'N,127°39.3'E
310	馬山浦至釜山水道	1931/07	全	1:24,265	35°01.2'N,128°33.1'E/35°13.9'N,128°43.2'E
311	鎮海灣附近	1932/09	全	1:48,529	35°51.1'N,128°22.1'E/35°08.6'N,128°52.8'E
312	鎮海灣	1932/02	全	1:33,858	35°51.0'N,128°24.3'E/35°09.2'N,128°39.3'E
313	統營港至竹林浦	1932/05	全	1:30,000	34°40.6'N,128°17.6'E/34°51.7'N,128°37.5'E
314	見乃梁海峡(朝鮮南岸)	1931/10	1/2	1:12,132	34°50.0'N,128°26.4'E/34°54.5'N,128°30.2'E
325	八口浦	1930/02	1/2	1:30,000	34°37.3'N,126°52.9'E/34°45.0'N,126°06.4'E
332	鎮海港	1930/08	全	1:10,399	35°04.4'N,128°36.3'E/35°09.9'N,128°40.7'E
338	旅順港	1934/07	1/2	1:8,500	38°46.6'N,121°12.8'E/38°48.8'N,121°16.6'E
339	隍城島水道	1932/06	1/2	1:14,567	38°20.6'N,120°52.0'E/36°25.0'N,120°56.7'E
340	廟島錨地及附近	1932/10	1/2	1:32,369	37°49.3'N,120°35.0'E/38°00.9'N,120°45.6'E
341	壺盧島港	1933/07	全	1:10,000	40°41.2'N,120°55.9'E/40°44.6'N,121°02.7'E
342	膠州灣至套子口	1933/02	全	1:230,000	35°18.0'N,119°00.0'E/36°14.0'N,120°34.0'E
343	裏長山列島中部	1938/01	全	1:35,000	39°07.0'N,122°20.0'E/39°20.0'N,122°43.4'E
351	西洋島泊地	1938/11	全	1:35,000	26°25.8'N,119°57.5'E/26°38.6'N,120°17.9'E
352	羅源灣	1932/07	1/2	1:36,900	26°28.7'N,119°42.0'E
355	金門島泊地	1938/11	全	1:45,000	24°17.7'N,118°07.1'E/24°34.3'N,118°32.9'E
364	間宮海峡第1	1921/05	全	1:74,318	51°36.0'N,141°05.0'E/52°15.0'N,141°47.0'E
365	間宮海峡第2	1921/05	全	1:73,625	52°08.0'N,141°04.0'E/52°34.0'N,142°07.0'E
366	間宮海峡第3	1921/06	全	1:73,064	52°30.0'N,140°53.0'E/52°55.0'N,141°55.5'E
367	間宮海峡第4	1921/06	全	1:72,369	52°50.5'N,141°13.5'E/53°27.5'N,141°55.5'E
368	間宮海峡諸港泊地	1921/10	全	—	53°06.3'N,140°43.2'E
370	アバチンスカヤ灣	1923/04	全	1:50,000	52°41.4'N,158°21.5'E/53°06.8'N,158°49.7'E
371	アバチンスカヤ灣附近	1925/06	全	1:300,000	52°00.0'N,157°33.0'E/53°17.0'N,160°36.0'E
372	堪察加南部	1925/06	全	1:300,000	50°47.0'N,156°00.0'E/52°03.0'N,159°05.0'E
373	堪察加東岸諸分圖	1925/10	全	—	52°37.1'N,158°25.8'E
374	デ・カストリー灣	1925/09	全	1:25,000	51°18.5'N,140°45.4'E/51°31.6'N,140°59.1'E
376	ダター名ツムニン河口附近、ソビエトスカヤ港附近	1926/05	全	1:35,000	48°55.0'N,140°12.2'E/49°06.0'N,140°34.0'E
377	モソロバ灣及シオルクム泊地	1925/11	1/2	1:25,000	51°12.5'N,140°37.7'E/51°16.8'N,140°47.7'E
401	ヤルート島／南西水道及附近	1930/04	全	1:100,000	05°34.0'N,169°14.8'E/06°25.4'N,169°48.6'E
402	北東水道及附近、ヤルート港附近	1943/06	全	1:15,000	06°01.4'N,169°33.8'E/06°05.5'N,169°39.3'E
403	ヤルート島南東部	1930/04	全	1:40,000	05°46.8'N,169°30.1'E/06°07.7'N,169°43.9'E
404	トラック諸島北部	1943/03	全	1:55,000	07°24.5'N,151°33.0'E/07°44.0'N,152°02.0'E
405	トラック諸島	1943/03	全	1:125,000	06°48.0'N,152°24.0'E/07°52.0'N,152°06.5'E
406	トラック諸島南東部	1943/06	全	1:55,000	07°05.0'N,151°45.0'E/07°33.0'N,152°04.0'E
407	パラオ諸島中央部	1940/08	全	1:65,967	07°00.0'N,134°16.0'E/07°35.6'N,149°39.0'E
408	パラオ西水道	1937/11	全	1:24,188	07°22.9'N,134°24.5'E/07°35.6'N,134°32.9'E
409	マカラカル島附近	1931/12	全	1:25,000	07°07.1'N,134°18.8'E/07°15.7'N,134°31.8'E
410	ポナベ港	1935/02	全	1:18,140	06°57.6'N,158°10.5'E/07°03.9'N,158°20.2'E
411	パラオ港附近	1940/08	全	1:25,000	07°13.8'N,134°20.3'E/07°26.8'N,134°29.4'E
412	サイパン島及附近	1936/09	全	1:72,600	14°45.0'N,145°28.0'E/15°22.0'N,145°53.0'E
413	サイパン港	1943/06	全	1:10,000	15°11.7'N,145°40.8'E/15°15.3'N,145°46.1'E
414	オロール(ナモヌイト)諸島	1926/10	全	1:20万	08°59.4'N,150°07.1'E
415	メジロ島	1929/10	全	1:48,375	07°02.1'N,171°00.9'E/07°18.7'N,171°26.2'E

所蔵目録 3 「旧版海図」(軍機)

海図番号	資料名	刊行年	図積	縮尺	緯度経度
416	ウオッチエ環島東部	1941/12	全	1:40,000	09°20.1'N,169°55.8'E/09°33.9'N,170°16.8'E
417	モートロック諸島	1931/09	全	1:72,558	05°14.0'N,153°25.0'E/05°39.0'N,154°03.0'E
418	メレヨン島(オレアイ島)	1934/07	1/2	1:24,188	07°18.1'N,143°48.3'E/07°24.1'N,143°56.6'E
419	テニアン港、ラウラウ灣	1935/05	1/2	1:24,200	14°53.9'N,145°34.4'E/15°00.0'N,145°38.7'E
420	サトウワン島北部、南部	1931/09	全	1:30,000	05°23.8'N,153°27.3'E/05°31.5'N,153°37.7'E
421	ウオッチエ環島及エルクップ環島	1942/01	全	1:104,000	08°52.8'N,169°43.5'E/09°46.5'N,170°20.0'E
422	ウルシ島	1931/06	全	1:72,574	09°43.5'N,139°26.0'E/10°09.0'N,140°04.4'E
423	ウルシ島北部	1931/07	全	1:29,029	09°55.7'N,139°34.3'E/10°05.9'N,139°49.9'E
424	ロンゴラップ(ロンゲラブ)島	1929/09	全	1:100,000	11°00.0'N,166°25.0'E/11°34.0'N,167°17.0'E
425	ブラウン島及錨地	1927/04	全	1:100,000	11°09.5'N,161°59.5'E/11°43.5'N,162°28.0'E
426	オロルック島	1927/04	全	1:50,000	07°23.5'N,155°06.8'E/07°40.2'N,155°25.5'E
427	ロタ島	1925/09	1/2	1:48,397	14°05.4'N,145°06.3'E/14°09.6'N,145°12.7'E
428	トラック港附近	1943/07	全	1:15,000	07°20.1'N,151°48.7'E/07°25.3'N,151°56.6'E
429	北東水道、南水道	1943/04	1/2	1:15,000	07°28.8'N,151°57.3'E/07°32.7'N,151°59.9'E
430	パガン島、モウグ島	1933/07	全	1:24,000	17°59.8'N,145°41.3'E/18°12.5'N,145°50.3'E
431	ポナペ島諸分圖	1934/06	1/2	1:36,115	06°50.1'N,158°17.1'E/06°54.4'N,158°25.3'E
432	ヘレン礁	1927/05	1/2	1:72,533	02°05.2'N,131°32.0'E/03°04.0'N,131°56.7'E
433	サイパン港附近	1944/06	全	1:30,000	15°02.0'N,145°37.1'E/15°17.6'N,145°48.3'E
434	リキエツ島	1936/10	全	1:72,573	09°45.2'N,168°57.5'E/10°03.7'N,169°22.5'E
435	マロエラップ環島及アウル島	1944/03	全	1:145,000	08°05.0'N,170°47.0'E/08°57.2'N,171°18.0'E
436	アイリングラブラブ島	1933/09	全	1:100,000	07°00.0'N,168°30.0'E/07°52.0'N,169°04.0'E
437	アルノ島	1930/02	全	1:75,000	06°55.0'N,171°25.0'E/07°20.0'N,172°04.0'E
438	ミレ島・タカイワ水道	1929/09	全	1:72,560	05°52.8'N,171°33.0'E/06°17.5'N,172°10.5'E
439	ミレ環島北西部及諸水道	1943/11	全	1:36,280	06°03.8'N,171°42.8'E/06°16.2'N,172°01.6'E
440	アイリングラブラブ島中部	1933/04	全	1:35,000	07°14.8'N,168°40.3'E/07°33.0'N,168°53.2'E
441	ロンギリック島	1927/04	全	1:50,000	11°14.0'N,167°18.0'E/11°27.0'N,167°35.0'E
442	クエジェリン環島	1942/02	全	1:145,000	08°38.0'N,166°42.0'E/09°30.0'N,168°00.0'E
443	クエジェリン島錨地及附近	1941/10	全	1:35,000	08°43.8'N,167°31.6'E/08°56.3'N,167°49.9'E
444	マロエラップ環島北西部	1944/01	全	1:50,000	08°38.5'N,170°48.5'E/08°56.5'N,171°15.0'E
445	ナモ島	1920/10	1/2	1:145,129	07°45.6'N,168°13.4'E
446	パラオ諸島	1927/06	全	1:164,493	06°51.0'N,134°00.0'E/08°16.0'N,134°56.0'E
447	ポナペ島	1935/06	全	1:103,557	06°39.0'N,157°42.0'E/07°14.0'N,158°35.0'E
448	コスソル水道及附近	1938/09	全	1:50,000	07°40.5'N,134°28.3'E/08°06.5'N,134°45.4'E
449	カロリン諸島諸分圖	1927/04	全	—	07°30.0'N,146°20.0'E
450	パラオ諸島北部	1930/04	全	1:103,758	07°35.0'N,134°19.0'E/08°30.5'N,134°55.0'E
451	ホール諸島	1932/09	全	1:100,000	08°19.0'N,152°33.5'E/08°53.5'N,152°26.0'E
452	ウルシ島南部	1931/06	全	1:29,029	09°43.8'N,139°33.8'E/09°59.0'N,139°43.8'E
453	クッルー島	1936/06	全	1:75,000	08°13.5'N,137°18.0'E/08°39.0'N,137°38.5'E
454	トラック諸島西部	1943/06	全	1:55,000	07°11.0'N,151°22.0'E/07°30.0'N,151°50.0'E
455	パラオ港	1937/11	全	1:10,366	07°16.1'N,134°25.5'E/07°21.7'N,134°29.1'E
456	アルミズ水道	1940/08	全	1:10,366	07°17.3'N,134°28.9'E/07°22.7'N,134°32.5'E
457	ウジラン島	1927/03	1/2	1:50,000	09°43.2'N,160°45.2'E/09°55.7'N,161°02.5'E
458	ビキンニ島	1927/04	全	1:50,000	11°27.0'N,165°10.0'E/11°44.0'N,165°35.5'E
459	ロンゴラップ島南東部	1929/06	全	1:30,000	11°04.2'N,166°44.5'E/11°19.8'N,166°54.9'E
460	ロンゴラップ島北東部	1929/04	全	1:30,000	11°18.2'N,166°50.3'E/11°28.5'N,167°06.1'E
461	ルオット島錨地及附近	1941/11	全	1:35,000	09°12.7'N,167°17.6'E/09°24.7'N,167°36.0'E
462	アルノ島中部	1929/10	1/2	1:30,000	06°57.8'N,171°38.6'E/07°08.4'N,171°46.1'E
463	クエジェリン環島中央諸水道	1941/10	全	1:35,000	08°54.5'N,167°27.8'E/09°06.6'N,167°46.2'E
464	リキエツ島北西部	1936/10	1/2	1:25,000	09°56.8'N,168°59.2'E/10°03.0'N,169°08.1'E
465	ポカアック島/ピカール島	1934/02	全	1:50,000	14°28.3'N,168°50.4'E/14°45.6'N,169°03.5'E
466	アイルック島/アイルック西部諸水道	1933/06	全	1:50,000	10°11.3'N,169°47.8'E/10°28.9'N,170°02.8'E
467	ウートロック島及タケ島	1933/08	全	1:50,000	11°03.4'N,169°29.3'E/11°21.6'N,169°55.7'E
468	クエジェリン環島東部	1942/01	全	1:85,000	08°42.0'N,167°18.0'E/09°27.0'N,167°48.0'E
469	ウオッチエ環島西部	1942/02	全	1:40,000	09°20.0'N,169°47.1'E/09°33.9'N,170°08.1'E
470	デンギス水道及附近	1931/10	全	1:16,000	07°04.4'N,134°18.0'E/07°10.1'N,134°26.4'E
472	ノムウイン島錨地	1932/04	1/2	1:25,000	08°23.7'N,151°40.1'E/08°30.1'N,151°49.3'E
473	ムリロ諸島西部	1932/05	全	1:25,000	08°31.5'N,152°00.6'E/08°40.1'N,152°13.9'E
474	ムリロ諸島南部	1932/05	全	1:25,000	08°35.2'N,152°07.8'E/08°43.8'N,152°21.2'E

所蔵目録 3 「旧版海図」(軍機)

海図番号	資料名	刊行年	図積	縮尺	緯度経度
475	アンツ島	1943/12	全	1:20,466	06°43.4'N,157°52.8'E/06°50.6'N,157°03.5'E
476	クッルー島南部	1936/05	全	1:39,734	08°14.6'N,137°17.4'E/08°28.1'N,137°38.2'E
477	クッルー島北部	1935/10	全	1:30,000	08°26.4'N,137°20.5'E/08°36.6'N,137°36.2'E
480	ガラスマオ泊地	1941/03	全	1:15,000	07°35.0'N,134°30.7'E/07°40.1'N,134°38.7'E
481	ガッレル泊地及ガダラク泊地	1940/09	全	1:25,000	07°14.1'N,134°25.1'E/07°22.6'N,134°38.1'E
482	パラオ南水道	1944/10	全	1:25,000	07°06.2'N,134°17.1'E/07°19.5'N,134°26.3'E
515	アナズイリ灣	1929/05	全	1:100,000	64°19.0'N,177°10.0'E/64°53.0'N,179°10.0'E
516	ナバリン岬至アナズイリ灣	1929/12	全	1:300,000	61°50.0'N,176°50.0'E/64°30.0'N,180°20.0'E
521	北陰礁	1938/03	1/2	1:30,000	11°21.7'N,114°15.8'E/11°29.3'N,114°26.2'E
522	長島附近	1938/04	1/2	1:30,000	10°17.3'N,114°19.4'E/10°24.8'N,114°29.8'E
523	千里港及諸礁	1938/11	全	1:75,000	10°04.0'N,114°09.0'E/10°30.0'N,114°48.0'E
524	新南群島	1941/11	全	1:750,000	06°00.0'N,112°20.0'E/12°30.0'N,117°00.0'E
525	新南群島諸分圖	1939/06	全	—	09°40.0'N,114°11.0'E/10°01.0'N,114°43.0'E
555	日本近海表面水温	1935/05	1/2	—	10°00'S,110°00'E/65°00'N,180°00'E
562	日本南方海面水深図 第2	1941/02	全	1:500,000	30°17'N,130°50'E/33°45'N,36°30'E
571	寺島水道等深曲線圖	1939/02	1/2	1:18,000	33°00.0'N,129°37.0'E
581	本邦汽船交通統計圖 第1	1933/12	全	—	24°30'N,110°00'E/50°00'N,161°00'E
582	本邦汽船交通統計圖 第2	1933/12	全	—	15°00'S,138°00'E/63°00'N,78°00'W
583	本邦汽船交通統計圖 第3	1933/12	全	—	10°00'S,103°30'E/36°00'N,175°00'E
584	本邦汽船交通統計圖 第4	1939/03	全	—	34°00.0'N,124°00.0'E/45°20.0'N,145°00.0'E
755	南洋群島参考圖(1)	1944/03	全	—	05°19.5'N,132°13.5'E
755	南洋群島参考圖(2)	1944/03	全	—	05°19.5'N,132°13.5'E
755	南洋群島参考圖(3)	1944/03	全	—	05°19.5'N,132°13.5'E
755	南洋群島参考圖(4)	1944/03	全	—	05°19.5'N,132°13.5'E
755	南洋群島参考圖(5)	1944/03	全	—	05°19.5'N,132°13.5'E
755	南洋群島参考圖(6)	1944/03	全	—	05°19.5'N,132°13.5'E
755	南洋群島参考圖(7)	1944/03	全	—	05°19.5'N,132°13.5'E
755	南洋群島参考圖(8)	1944/03	全	—	05°19.5'N,132°13.5'E
755	南洋群島参考圖(9)	1944/03	全	—	05°19.5'N,132°13.5'E
755	南洋群島参考圖(10)	1944/03	全	—	05°19.5'N,132°13.5'E
755	南洋群島参考圖(11)	1944/03	全	—	05°19.5'N,132°13.5'E
820	パラオ北水道	1944/03	全	1:40,000	07°30.0'N,134°26.4'E/07°51.2'N,134°41.0'E
821	アブラ港	1944/07	全	1:10,000	13°24.7'N,144°36.5'E/13°28.3'N,144°41.9'E
910	ブラウン島南部	1943/10	全	1:40,000	11°17.9'N,162°04.4'E/11°32.5'N,162°25.5'E

所載目錄 4 「旧版海図」(軍極秘)

海図番号	資料名	刊行年	図積	縮尺	緯度経度
001	連雲港	1940/05	全	1:15,000	34°41.7'N,119°23.5'E/34°47.0'N,119°32.9'E
002	馬鞍列島	1940/01	全	1:40,000	30°37.9'N,122°27.7'E/30°52.2'N,122°52.3'E
003	八格列島	1939/12	全	1:40,000	30°33.1'N,122°13.8'E/30°37.6'N,122°38.3'E
004	長塗港附近	1941/12	全	1:40,000	30°03.8'N,122°07.9'E/30°18.3'N,122°31.8'E
005	馬鞍列島及舟山島	1942/01	全	1:150,000	30°00.0'N,121°50.0'E/30°54.0'N,123°20.0'E
006	七口洋泊地	1941/08	全	1:35,000	27°52.8'N,120°59.8'E/28°05.3'N,121°20.3'E
007	廈門島附近	1945/04	全	1:35,000	24°15.9'N,118°01.4'E/24°34.6'N,118°15.0'E
008	南澳島附近	1942/01	全	1:50,000	23°16.5'N,116°48.7'E/23°34.7'N,117°15.9'E
009	東沙島	1940/04	1/2	1:72,000	20°32.0'N,116°32.0'E/20°50.0'N,117°00.5'E
010	東沙島錨地	1940/01	全	1:30,000	20°32.8'N,116°39.3'E/20°48.4'N,116°50.2'E
011	三灶島至萬山諸島	1939/06	全	1:50,000	21°48.7'N,113°18.4'E/22°06.5'N,113°46.3'E
012	牛角山泊地	1940/04	全	1:35,000	21°45.4'N,112°59.6'E/21°57.8'N,113°19.1'E
013	上川島泊地	1940/03	全	1:40,000	21°30.1'N,112°39.1'E/21°51.2'N,112°53.7'E
014	鋪前灣	1944/08	全	1:30,000	19°59.2'N,110°20.0'E/20°09.4'N,110°36.5'E
015	後水灣	1941/06	全	1:35,000	19°48.4'N,109°18.8'E/20°00.6'N,109°38.3'E
016	觀音角至兵馬角	1941/04	全	1:70,000	19°33.0'N,108°42.5'E/19°57.0'N,109°20.0'E
017	南山角至牛嶼角	1941/03	全	1:70,000	18°01.0'N,109°08.5'E/18°25.5'N,109°46.5'E
018	海南海峽	1942/07	全	1:250,000	19°37.0'N,109°00.0'E/21°06.0'N,111°23.0'E
019	大島	1939/03	1/2	1:50,000	34°45.0'N,139°23.0'E
020	沖ノ島島	1933/06	1/2	1:10,000	20°25.4'N,116°03.8'E
021	崇明島北側	1938/06	全	1:75,000	31°26.4'N,121°08.9'E/31°54.2'N,121°55.3'E
022	崇明島南側	1938/07	全	1:75,000	31°22.0'N,120°55.0'E/31°48.0'N,121°40.0'E
023	通州水道及附近	1938/11	全	1:75,000	31°39.0'N,120°31.0'E/32°04.5'N,121°14.0'E
024	福姜沙水道及江陰	1938/06	全	75,000	31°46.5'N,119°59.0'E/32°12.0'N,120°42.0'E
025	連成州至大沙	1938/07	全	1:72,756	31°55.0'N,119°27.0'E/32°20.0'N,120°09.0'E
026	連成州至永安州	1938/07	全	25,000	31°56.1'N,119°53.2'E/32°08.9'N,120°03.9'E
027	永安州至焦山	1938/06	全	1:25,000	32°10.5'N,119°28.0'E/32°19.5'N,119°43.0'E
028	大沙至十二圩	1938/06	全	1:25,000	32°06.5'N,119°13.5'E/32°15.5'N,119°28.5'E
029	焦山水道至鎮江	1938/06	全	1:16,000	32°13.0'N,119°24.6'E
030	十二圩至天河口	1938/06	全	1:25,000	32°09.5'N,119°50.5'E/32°18.5'N,119°05.5'E
031	天河口至南京	1938/06	全	1:25,000	32°03.1'N,118°41.6'E/32°15.9'N,118°52.3'E
032	南京至上三山	1938/06	全	1:25,000	31°51.8'N,118°33.0'E/32°04.8'N,118°44.0'E
033	上三山至黃州新灘	1938/06	全	1:25,000	31°41.0'N,118°23.0'E/31°54.0'N,118°34.0'E
034	黃州新灘至廣福磯	1938/07	全	1:25,000	31°29.0'N,118°18.0'E/31°42.0'N,118°29.0'E
035	廣福磯至黑沙州	1938/06	全	1:25,000	31°14.0'N,118°08.5'E/31°23.0'N,118°23.5'E
036	鉄板州至新開溝	1938/10	全	1:25,000	30°39.8'N,117°19.0'E/30°48.3'N,117°47.0'E
037	新開溝至廣豐圩	1938/08	全	1:25,000	30°27.2'N,117°06.0'E/30°36.2'N,117°15.9'E
038	阜康圩至牌石磯	1938/08	全	1:25,000	30°12.7'N,116°51.6'E/30°21.7'N,116°58.5'E
039	牌石磯至小孤山	1938/09	全	1:25,000	29°51.7'N,116°32.6'E/30°04.9'N,116°43.5'E
040	小孤山至八里江口	1938/09	全	1:25,000	29°45.2'N,116°15.6'E/29°56.7'N,116°36.4'E
041	八里江口至九江	1938/09	全	1:25,000	29°43.3'N,116°01.5'E/29°52.5'N,116°16.5'E
042	湖口至星子(南康)	1939/02	全	1:50,000	29°31.7'N,116°08.3'E
043	急水門至虎門北区	1938/12	全	1:48,270	22°32.2'N,113°28.9'E/22°48.8'N,113°56.1'E
044	急水門至虎門南区	1938/12	全	1:48,250	22°16.5'N,113°35.2'E/22°33.2'N,114°03.0'E
045	珠江[廣東河]第2	1938/12	全	1:24,220	22°37.4'N,113°34.5'E/22°49.4'N,113°42.5'E
046	珠江[廣東河]第3	1939/04	全	1:24,630	22°48.0'N,113°28.9'E/23°01.0'N,113°38.2'E
047	珠江[廣東河]第4	1939/04	全	1:24,630	22°59.3'N,113°18.8'E/23°07.8'N,113°32.9'E
048	珠江[廣東河]第5	1939/04	全	1:24,360	23°07.1'N,113°15.3'E
049	黃埔至広東第1	1939/04	全	1:12,110	23°01.0'N,113°21.2'E/23°07.4'N,113°25.8'E
050	黃埔至広東第2	1939/05	全	1:12,110	23°01.7'N,113°14.6'E/23°07.5'N,113°21.6'E
051	広東港	1939/04	全	1:6,000	23°05.3'N,113°12.6'E/23°07.4'N,113°16.1'E
052	大亜灣北部	1938/12	全	1:30,000	22°40.1'N,114°38.7'E
053	大亜灣	1938/08	全	1:30,000	22°34.5'N,114°38.8'E
054	廈門島附近	1938/08	全	1:35,000	24°26.8'N,118°04.1'E
055	三灶島附近	1938/08	全	1:35,000	22°00.9'N,113°23.4'E
056	萬山諸島	1938/08	全	1:35,000	22°01.4'N,113°42.2'E
057	海州灣	1938/09	全	1:5,000	34°45.5'N,119°28.7'E
058	青島港	1938/09	全	1:15,000	36°04.2'N,120°19.2'E

所蔵目録 4 「旧版海図」(軍極秘)

海図番号	資料名	刊行年	図積	縮尺	緯度経度
059	安南海灣北東部	1939/06	全	1:300,000	20°13.0'N,108°16.0'E/21°58.0'N,109°57.0'E
060	三垂港及榆林港附近	1939/08	全	1:30,000	18°16.1'N,109°28.4'E
061	白虎角至水口港	1939/12	全	1:70,000	18°26.4'N,109°54.5'E
062	海口灣	1939/12	全	1:30,000	20°00.0'N,110°05.0'E
063	海口港	1939/12	全	1:10,000	20°00.0'N,110°05.0'E
064	鶯歌嘴至南山角	1940/06	全	1:70,000	18°20.0'N,108°55.0'E
065	海南海峽中部	1939/12	全	1:70,000	20°10.0'N,110°20.0'E
066	海南海峽東部	1940/06	全	1:150,000	19°37.0'N,110°07.0'E/20°30.0'N,110°30.0'E
067	海南海峽南水道	1939/12	全	1:30,000	20°05.0'N,110°40.6'E
068	海南海峽東口諸水道	1940/06	全	1:70,000	20°10.0'N,110°40.6'E
069	洋浦港	1940/04	全	1:30,000	19°43.0'N,109°12.0'E
070	鶯歌嘴至南山角附近	1940/06	1/2	1:150,000	18°10.0'N,108°50.0'E
071	室蘭港	1944/04	全	1:20,000	42°15.8'N,140°51.9'E/42°22.6'N,141°05.8'E
072	栗田灣及宮津灣	1943/07	全	1:20,000	35°29.9'N,135°10.9'E/35°40.3'N,135°19.8'E
073	博鰲港泊地	1942/05	1/2	1:30,000	19°05.3'N,110°31.7'E/19°10.4'N,110°39.5'E
074	ホルツ灣及チチャゴフ港	1943/03	1/2	1:20,000	52°54.5'N,173°05.4'E/52°59.5'N,173°17.0'E
075	スピク灣	1944/10	全	1:20,000	14°43.0'N,120°10.9'E/14°53.4'N,120°17.9'E
076	カピテ港、コレヒドール北水道及附近	1944/10	全	1:30,000	14°20.5'N,120°28.3'E/14°27.4'N,120°39.4'E
077	ナンカウリ港	1944/09	全	1:20,000	07°58.7'N,93°27.0'E/08°05.5'N,93°37.4'E
078	アンボン灣	1944/08	全	1:25,000	03°47.7'S,127°59.5'E/03°38.9'S,128°12.5'E
079	アンボン港	1943/10	全	1:12,500	03°42.2'S,128°08.2'E/03°37.8'S,128°14.6'E
080	リンガ泊地要圖	1943/05	全	1:100,000	00°38.0'N,104°00.0'E/00°15.0'N,104°36.0'E
081	幌筵海峽錨地圖	1943/07	全	1:43,000	50°27.3'N,156°02.0'E/50°49.6'N,156°25.3'E
082	加熊別灣錨地圖	1943/06	1/2	1:36,497	50°19.7'N,155°26.6'E/50°28.7'N,155°46.3'E
083	陸奥海灣錨地圖	1943/08	全	1:30,000	41°06.8'N,140°56.6'E/41°17.4'N,141°17.3'E
084	サン・ジャック錨地圖	1943/12	全	1:27,500	20°15.0'N,106°56.0'E/10°29.3'N,107°05.8'E
085	昭南商港錨地圖	1944/10	全	1:20,000	01°11.4'N,103°44.1'E/01°18.5'N,103°54.5'E
086	昭南軍港錨地圖	1944/08	1/2	1:25,000	01°24.2'N,103°45.9'E/01°30.4'N,103°54.8'E
087	ペナン港錨地圖	1944/05	1/2	1:25,000	05°21.3'N,100°16.7'E/05°30.3'N,100°23.2'E
088	ギマラス泊地要圖北部	1944/03	全	1:50,000	10°47.0'N,122°42.0'E/11°05.0'N,123°08.0'E
089	ギマラス泊地要圖南部	1944/03	全	1:50,000	10°30.5'N,122°33.0'E/10°48.5'N,122°59.5'E
090	朝日灣	1944/05	1/2	1:40,000	50°22.5'N,155°56.2'E/50°31.9'N,156°18.5'E
091	播鉢灣及乙前灣附近	1944/05	1/2	1:40,000	50°05.0'N,155°28.9'E/50°14.5'N,155°51.1'E
092	武蔵灣	1944/05	1/2	1:40,000	50°56.5'N,155°05.9'E/50°05.9'N,155°28.0'E
093	松輪島	1944/05	1/2	1:40,000	48°00.2'N,153°03.7'E/48°09.7'N,153°25.0'E
094	タイタイ灣	1944/07	全	1:50,000	05°00.0'N,119°50.0'E
095	ボンガオ錨地	1944/07	全	1:50,000	05°00.0'N,119°45.0'E
096	バト、バト錨地	1944/07	1/2	1:15,000	05°04.4'N,119°51.8'E
097	ギーマラス海峽北部	1944/10	全	1:50,000	11°10.0'N,123°00.0'E
098	ギーマラス海峽中部	1944/10	全	1:50,000	10°50.0'N,122°50.0'E
099	ギーマラス海峽南部	1944/10	全	1:50,000	10°30.0'N,122°40.0'E
100	イロイロ海峽及ギーマラス海峽中部	1944/10	全	1:50,000	10°40.0'N,122°40.0'E
101	ダバオ港及附近	1944/10	全	1:30,000	07°10.0'N,125°40.0'E
102	ポマラ附近	1944/08	全	1:50,000	04°11.2'S,121°34.8'E/03°58.5'S,121°37.6'E
103	プーケット港附近	1943/11	全	1:60,000	07°49.8'N,98°25.6'E
104	セント、マシューズ島及附近／ベンチンク島附近	1944/07	1/2	1:100,000	10°02.4'N,98°18.5'E
105	メルギ港附近	1943/12	全	1:72,900	12°26.2'N,98°36.0'E
106	メルギ港	1943/12	1/2	1:18,150	12°26.2'N,98°36.0'E
107	タポイ島及附近	1943/12	全	1:72,900	12°46.5'N,98°31.9'E
108	キャンブル灣／ガラテア灣	1944/06	1/2	1:25,000	06°59.0'N,93°56.0'E
109	ベラワン河口附近	1943/12	全	1:20,000	03°46.0'N,98°39.4'E/03°56.4'N,98°46.2'E
110	アル灣	1943/12	1/2	1:60,300	04°06.6'N,98°08.0'E/04°22.0'N,90°24.0'E
111	タパヌリ灣及マンサラル島	1944/02	1/2	1:100,000	01°25.5'N,98°15.0'E/01°51.7'N,98°51.5'E
112	バダン及附近	1943/12	1/2	1:100,000	01°18.6'S,100°16.7'E/00°52.0'S,100°30.0'E
113	ベガ灣(七夕灣)	1943/03	1/2	1:20,000	51°53.6'N,177°20.4'E/51°57.1'N,177°28.6'E
114	ベル	1943/04	1/2	1:40,000	01°20.9'S,175°59.5'E
115	アパママ	1943/04	全	1:40,000	00°24.0'N,173°50.0'E
116	マキン泊地／マキン島	1943/08	全	1:50,000	03°07.0'N,172°50.0'E

所蔵目録 4 「旧版海図」(軍極秘)

海図番号	資料名	刊行年	図積	縮尺	緯度経度
117	バリク、パパン港	1943/03	全	1:30,000	01°16.0'S,116°52.0'E
118	バリクパパン泊地	1943/03	1/2	1:1万	01°16.5'S,116°48.5'E
119	パンタイ河口附近	1944/03	1/2	1:40,000	02°03.5'N,117°43.7'E
120	バヨル河口附近	1943/10	全	1:30,000	00°42.2'S,117°29.9'E
121	サンガ、サンガ至バヨル河口及ペガ河口	1943/12	全	1:30,000	00°35.1'S,117°17.1'E
122	サマリダ至サンガ、サンガ	1943/09	1/2	1:30,000	00°35.1'S,117°17.1'E
123	ベカパイ河口附近	1943/09	全	1:30,000	00°50.2'S,117°29.6'E
124	ペガ河口附近	1943/06	全	1:30,000	00°53.2'S,117°15.7'E
125	サント、トマス港	1943/11	1/2	1:35,000	16°13.0'N,120°23.0'E
126	バロカ附近	1944/08	全	1:40,000	05°27.0'S,150°25.0'E
127	イサベル水道	1943/11	全	1:40,000	02°27.1'S,150°28.7'E
128	クイン、カロラ港及附近	1943/08	全	1:30,000	05°21.3'S,154°27.3'E/05°05.7'S,154°37.5'E
129	キエタ港附近	1943/08	1/2	1:30,000	06°12.1'S,155°39.6'E
130	キエタ港至フレンドシップ岬	1943/08	全	1:70,000	06°21.4'S,155°50.6'E
131	バンカ海峡	1942/08	全	1:30,000	01°50.0'N,125°05.0'E
132	スラバヤ泊地	1942/08	全	1:10,000	07°11.0'S,112°44.0'E
133	スラバヤ海峡	1942/08	全	1:70,000	07°05.0'S,112°45.0'E
134	ラバウル港	1942/11	全	1:30,000	04°14.2'S,152°12.5'E
135	マッサバ泊地	1942/10	1/2	1:15,000	04°12.8'S,151°49.6'E
136	デューク、オブ、ヨーク群島	1942/11	全	1:25,000	04°14.1'S,152°28.5'E
137	カビエン港	1942/11	1/2	1:12,000	02°34.2'S,150°48.1'E
138	カビエン港及ビステッフェン海峡附近	1942/12	全	1:40,000	02°34.2'S,150°48.1'E
139	ショートランド島附近泊地	1943/03	全	1:70,000	07°08.8'S,155°31.0'E/05°42.4'S,156°10.2'E
140	ブカ海峡附近	1943/01	全	1:30,000	05°36.5'S,154°34.6'E/05°20.8'S,154°44.8'E
141	ブカ海峡	1943/01	1/2	1:15,000	05°26.0'S,154°40.0'E
142	スターリン灣	1943/03	全	1:35,000	04°07.5'S,122°43.5'E
143	ケンダリ灣	1943/04	全	1:15,000	03°58.9'S,122°36.1'E
144	タラワ	1943/04	全	1:40,000	01°30.0'N,173°00.0'E

所蔵目録 5 「旧版海図」(秘)

海図番号	資料名	刊行年	図積	縮尺	緯度経度
1	宿毛湾及付近	1939/03	全	1:50,000	32°39.0'N,132°18.0'E/32°59.0'N,132°49.0'E
2	宿毛港及付近	1938/04	1/2	1:24,256	32°50.8'N,132°33.2'E/32°56.8'N,132°43.7'E
3	駿河湾	1939/02	全	1:125,000	34°10.0'N,138°04.0'E/35°15.0'N,138°59.0'E
4	橘湾	1938/07	全	1:35,000	32°36.7'N,129°52.9'E/32°48.6'N,130°14.4'E
5	鹿屋(古江)港付近	1941/02	全	1:25,000	31°15.3'N,130°40.7'E/31°27.9'N,130°51.3'E
6	山川港	1939/08	1/2	1:12,000	31°12.0'N,130°39.0'E
7	羅津湾近海	1938/10	全	1:100,000	41°50.0'N,129°47.0'E/42°25.0'N,130°56.0'E
8	佐伯湾	1941/03	全	1:30,000	32°54.4'N,131°53.0'E/33°05.0'N,132°11.5'E
9	有明湾	1940/07	全	1:35,000	31°16.3'N,131°00.0'E/31°29.0'N,131°21.2'E
11	大清河口至秦皇島	1938/08	全	1:200,000	38°30.0'N,118°30.0'E/40°14.0'N,119°58.0'E
12	秦皇島至壺廬島	1938/08	全	1:200,000	39°35.0'N,119°08.0'E/40°45.0'N,121°20.0'E
13	秦皇島近海	1938/03	全	1:65,000	39°47.0'N,119°27.5'E/40°04.0'N,119°56.0'E
14	遼東海湾諸分図	1938/11	全	1:50,000	39°10.0'N,118°55.0'E
15	葉山近海	1942/12	全	1:25,000	35°06.1'N,139°28.3'E/35°19.1'N,139°39.2'E
16	金田湾付近	1942/06	全	1:18,000	35°05.9'N,139°39.0'E/35°15.2'N,139°46.4'E
17	浦賀港	1941/08	1/2	1:3,000	35°14.7'N,139°44.2'E/35°14.7'N,139°44.1'E
19	群中港付近	1942/09	全	1:35,000	33°45.0'N,132°40.0'E
20	安下庄湾/長浜港付近	1943/06	1/2	1:25,000	33°50.6'N,132°14.5'E/33°54.8'N,132°21.9'E
21	基隆港付近	1939/09	全	1:18,000	25°07.3'N,121°39.8'E/25°13.4'N,121°50.1'E
22	基隆港	1939/04	1/2	1:9,000	25°07.6'N,121°43.6'E/25°10.7'N,121°46.1'E
28	下関海峡中部	1942/09	全	1:8,000	33°56.0'N,130°57.0'E
32	造山湾	1940/06	全	1:35,000	42°09.8'N,130°18.4'E/42°22.1'N,130°42.8'E
33	羅津湾付近	1940/06	全	1:35,000	39°59.2'N,130°08.0'E/42°17.4'N,130°24.5'E
71	日本南海水深図	1936/09	全	1:250,000	20°00.0'N,119°00.0'E/36°20.0'N,145°30.0'E
72	宿毛湾等深曲線図	1938/07	1/2	1:24,256	32°50.8'N,132°33.3'E/32°56.8'N,132°43.7'E
101	フィリピン諸島潮流一覽図	1935/01	全	—	03°50.0'N,115°10.0'E/22°20.0'N,128°00.0'E
406	水深参考図 第1(東海)(門司至上海)	1937/08	全	1:1,028,000	27°55.0'N,120°00.0'E/34°10.0'N,131°00.0'E
407	水深参考図 第2(黄海)(門司至大連)	1937/09	全	1:1,028,000	33°10.0'N,120°00.0'E/39°10.0'N,131°00.0'E
408	黄海西部水深参考図(上海港山東高角)	1939/02	全	1:750,000	30°40.0'N,119°05.0'E/37°25.0'N,124°40.0'E
410	白犬列島水深参考図	1938/07	全	1:16,225	25°53.9'N,119°52.5'E/25°59.5'N,120°01.0'E
412	遠州灘沖水深図	1939/07	全	1:500,000	32°20.0'N,135°15.0'E/35°22.0'N,140°30.0'E
461	無線局所在一覽図 第1(門司至大連)	1930/06	全	1:1,028,000	33°10.0'N,120°00.0'E/39°10.0'N,131°00.0'E
462	無線局所在一覽図 第2(長崎至青島)	1939/02	全	1:1,028,000	30°30.0'N,120°00.0'E/37°00.0'N,131°00.0'E
463	無線局所在一覽図 第3(門司至上海)	1939/02	全	1:1,028,000	27°55.0'N,120°00.0'E/34°10.0'N,131°00.0'E
501	湖口至屏風山	1938/09	全	1:25千	29°32.0'N,116°05.6'E/29°45.7'N,116°16.0'E
502	屏風山至東邊山	1938/09	全	1:25千	29°22.9'N,115°58.3'E/29°31.9'N,116°13.7'E
509	安南海湾水深参考図	1938/12	全	1:70万	17°30.0'N,105°30.0'E/21°40.0'N,111°55.0'E
513	珠江至海南島	1939/01	全	1:100万	17°30.0'N,105°30.0'E/23°30.0'N,114°30.0'E
515	海南島南部	1939/01	全	1:25万	17°30.0'N,108°22.0'E/19°00.0'N,110°42.0'E
517	鄱陽湖水路参考図	1938/06	1/2	—	29°22'N,116°19'E
518	欽州湾	1939/04	全	1:5万	21°29.5'N,108°22.9'E/21°47.4'N,108°50.1'E
519	泉州港(晉江)	1941/08	全	1:5万	24°39.7'N,118°33.2'E/24°58.0'N,119°02.3'E
565	舞鶴湾近海(測距儀修正用図)	1941/01	全	1:3万	35°33'N,135°20'E
566	宿毛湾(測距儀修正用図)	1941/02	全	1:4万	32°53'N,132°41'E
567	三河湾(測距儀修正用図)	1941/02	全	1:4万	34°43'N,137°08'E
2074	三河湾	1945/07	全	1:40,000	34°37.3'N,136°56.6'E/34°51.9'N,137°21.5'E
2080	紀伊水道水深図	1945/05	全	1:100,000	33°28.0'N,134°37.5'E/34°20.0'N,135°21.0'E
2152	豊後水道水深図	1945/02	全	1:100,000	32°37.0'N,131°50.0'E/33°30.0'N,132°33.5'E
2180	大隅海峡水深図	1945	全	1:200,000	30°00.0'N,129°20.0'E/31°18.0'N,131°30.0'E
2246	台湾東方海面水深図	1945/02	全	1:1,000,000	20°20.0'N,119°00.0'E/29°00.0'N,126°30.0'E
2250	ルソン島東方海面水深図第二	1945/01	全	1:1,000,000	10°00.0'N,125°45.0'E/20°30.0'N,133°15.0'E
2251	南西諸島南方海面水深図	1945/02	全	1:1,000,000	19°20.0'N,125°15.0'E/29°00.0'N,132°45.0'E
2255	西カロリン諸島北方海面水深図	1944/12	全	1:1,000,000	10°00.0'N,132°30.0'E/20°30.0'N,140°00.0'E
2256	小笠原群島西方海面水深図	1944/12	全	1:1,000,000	19°20.0'N,132°30.0'E/29°00.0'N,140°00.0'E
2505	龍口港	1942/02	1/2	1:30,000	37°35.9'N,120°07.3'E/37°43.3'N,120°20.2'E
2550	南支那海南部	1944/02	全	1:2,500,000	02°30'S,94°30'E/15°00'N,121°30'E
2551	ギマラス水道	1944/03	全	1:150,000	10°05.0'N,122°30.0'E/11°24.0'N,123°25.0'E
2600	まこうびょうち	1942/08	1/2	1:25,000	23°28.8'N,119°27.4'E/33°37.3'N,119°34.3'E

所蔵目録 5 「旧版海図」(秘)

海図番号	資料名	刊行年	図積	縮尺	緯度経度
2618	チラチャップ港	1942/12	1/2	1:15,200	07°47'S,108°59'E/07°43'S,109°04'E
2620	ラングカウイ島至シミラン諸島	1942/05	全	1:473,250	06°00'N,96°51'E/08°43'N,100°20'E
2621	ヘイスティングズ港及付近	1942/05	全	1:30,000	10°00'N,98°10'E/10°16'N,98°21'E
2622	レウエッロ水道及ベリスフォード水道	1942/05	全	1:50,000	07°49'N,93°23'E/08°15'N,93°40'E
2623	ベリスフォード水道	1942/05	全	***	08°01'N,93°31'E/08°08'N,93°36'E
2624	エキスピディション港及グランド港	1942/05	全	1:12,500	08°01'N,93°28'E/08°06'N,93°32'E
2625	イハウアンディッフル環礁	1942/05	全	1:40,000	06°54'N,72°44'E/07°08'N,73°05'E
2626	ホースバーグ環礁	1942/05	大	***	04°48'N,72°50'E/04°54'N,73°02'E
2627	ラングドン港及付近	1942/06	1/2	1:75,000	13°58'S,136°40'E/13°32'S,136°59'E
2630	南洋群島諸分図 第1	1941/12	全	***	07°00.0'N,134°21.0'E
2631	南洋群島諸分図 第2	1941/12	全	***	09°21.0'N,167°27.0'E
2632	南洋群島諸分図 第3	1942/01	全	***	06°00.0'N,169°40.0'E
2633	パラオ西水道	1943/05	全	1:24,188	07°22.9'N,134°24.5'E/07°35.6'N,134°32.8'E
2634	北水道至春島、南水道至夏島	1943/05	全	1:55,000	07°24.8'N,151°41.0'E/07°44.0'N,151°56.0'E
2656	キスカ島至セミソポチェノイ島	1942/04	大	1:25,000	51°00.0'N,169°30.0'E/52°40.0'N,179°00.0'E
2657	キスカ港付近	1942/04	大	1:45,000	51°49.5'N,177°27.0'E/52°09.0'N,178°17.0'E
2658	キスカ港	1942/04	大	1:15,000	51°54.5'N,177°31.3'E/52°01.0'N,177°47.3'E
2659	コンスタンティン港	1942/03	全	1:12,000	51°23.3'N,179°14.7'E/51°26.0'N,179°20.7'E
2660	アダク水道至アトカ水道	1942/04	大	1:120,000	51°26.0'N,177°17.0'W/52°16.0'N,175°18.0'W
2661	アダク水道附近諸分図	1942/04	全	***	51°42.0'N,177°12.0'W
2662	アイランツ湾	1942/03	全	1:12,500	51°46.4'N,176°52.5'W/51°51.2'N,176°42.0'W
2663	クルク湾及付近	1942/04	大	1:30,000	51°42.5'N,176°40.0'W/51°55.5'N,171°09.0'W
2664	リットル、タナガ島至タガラク島	1942/04	大	1:30,000	51°44.0'N,176°14.0'W/51°57.0'N,175°43.0'W
2665	グレイト、シトキン島至タガラク島	1942/03	大	1:30,000	51°52.5'N,176°14.0'W/52°05.5'N,175°43.0'W
2666	チュグル島至アトカ島	1942/04	大	1:30,000	51°52.0'N,175°49.0'W/52°05.0'N,175°18.0'W
2667	ウムナク水道及付近	1942/04	大	1:40,000	53°08.0'N,168°06.2'W/53°32.0'N,107°35.8'E
2668	サーウエヤー湾至クリリアク湾	1942/04	大	1:40,000	53°11.0'N,167°40.0'W/53°29.0'N,166°58.9'W
2669	イーグル湾至プロテクション湾	1942/04	大	1:40,000	53°17.5'N,167°00.0'W/53°36.0'N,166°20.0'W
2670	チェルノフスキ港至スカン湾	1942/04	大	1:40,000	53°22.0'N,167°39.0'W/53°40.3'N,166°58.0'W
2671	マクシン湾	1942/04	大	1:40,000	53°34.7'N,167°22.0'W/53°51.0'N,166°41.0'W
2672	コウリズカ岬至チーフル岬	1942/03	大	1:40,000	53°49.0'N,167°21.0'W/54°05.0'N,166°39.0'W
2673	ビーヴァー湾	1942/04	大	1:40,000	53°35.0'N,166°38.0'W/53°53.4'N,165°57.0'W
2679	パール港	1942/04	大	1:12,160	21°16.5'N,158°01.6'W/21°24.0'N,157°55.8'W
2680	カネオヘ湾	1942/01	大	1:13,360	21°24.5'N,157°51.5'W/21°32.5'N,157°45.5'W
2681	フレンチ、フリゲイト礁	1942/02	全	1:55,000	23°36.0'N,166°28.0'W/23°56.0'N,166°02.0'W
2682	グラシオサ湾	1942/02	1/2	1:18,750	10°47'S,165°48'E/10°41'S,165°52'E
2683	モレスビー港付近	1942/02	全	1:37,500	09°38'S,147°01'E/09°25'S,147°20'E
2684	カントン島	1942/03	全	1:20,000	02°52.7'S,171°44.5'W/02°45.0'S,171°34.0'W
2685	ジョホール河口	1942/01	大	1:12,100	01°24.3'N,103°59.2'E/01°32.0'N,104°05.6'E
2686	ジョホール海峡 第1	1942/01	大	1:12,100	01°21.5'N,103°58.9'E/01°26.2'N,104°08.2'E
2687	ジョホール海峡 第2	1942/02	大	1:12,100	01°22.3'N,103°49.8'E/01°26.5'N,104°00.4'E
2688	ジョホール海峡 第3	1942/01	大	1:12,100	01°25.3'N,103°45.7'E/01°29.5'N,103°53.6'E
2689	ジョホール海峡 第4	1942/02	大	1:12,100	01°24.8'N,103°37.2'E/01°29.0'N,103°46.7'E
2690	ジョホール海峡 第5	1942/02	大	1:12,100	01°21.3'N,103°37.8'E/01°25.6'N,103°49.0'E
2691	ジョホール海峡 第6	1942/02	大	1:12,100	01°14.2'N,103°35.6'E/01°22.7'N,103°39.8'E
2692	グレイト、ノース、イースト水道北部	1942/02	全	1:145,000	09°56'S,142°58'E/09°07'S,144°10'E
2693	グレイト、ノース、イースト水道南部	1942/02	全	1:145,000	10°41'S,142°12'E/09°52'S,143°20'E
2694	セワ湾	1942/04	全	1:12,500	10°05'S,150°57'E/09°59'S,151°01'E
2695	アーネム湾及付近	1942/04	大	1:145,000	11°35'S,135°58'E/10°55'S,136°49'E
2696	ダーウイン港	1942/04	全	1:25,000	12°35'S,130°45'E/12°27'S,130°54'E
2697	バイノー港及パターソン港付近	1942/04	全	1:40,000	12°43'S,130°25'E/12°22'S,130°40'E
2698	ネイビア、ブルーム湾	1942/04	全	1:100,000	14°00'S,126°45'E
2745	北太平洋の波浪(1月)	1941/12	全	—	10°00'N,118°00'E/62°00'N,118°00'W
2745	北太平洋の波浪(2月)	1941/12	全	—	10°00'N,118°00'E/62°00'N,118°00'W
2745	北太平洋の波浪(3月)	1941/12	全	—	10°00'N,118°00'E/62°00'N,118°00'W
2745	北太平洋の波浪(4月)	1941/12	全	—	10°00'N,118°00'E/62°00'N,118°00'W
2745	北太平洋の波浪(5月)	1941/12	全	—	10°00'N,118°00'E/62°00'N,118°00'W
2745	北太平洋の波浪(6月)	1941/12	全	—	10°00'N,118°00'E/62°00'N,118°00'W

所蔵目録 5 「旧版海図」(秘)

海図番号	資料名	刊行年	図積	縮尺	緯度経度
2745	北太平洋の波浪(7月)	1941/12	全	—	10°00'N,118°00'E/62°00'N,118°00'W
2745	北太平洋の波浪(8月)	1941/12	全	—	10°00'N,118°00'E/62°00'N,118°00'W
2745	北太平洋の波浪(9月)	1941/12	全	—	10°00'N,118°00'E/62°00'N,118°00'W
2745	北太平洋の波浪(10月)	1941/12	全	—	10°00'N,118°00'E/62°00'N,118°00'W
2745	北太平洋の波浪(11月)	1941/12	全	—	10°00'N,118°00'E/62°00'N,118°00'W
2745	北太平洋の波浪(12月)	1941/12	全	—	10°00'N,118°00'E/62°00'N,118°00'W
2775	水中聴音用圖表	1945/02	全		10°00'S,118°00'E/70°00'N,118°00'W
2776	水中聴音用圖表(日本近海)	1945/06	全		02°00'N,100°00'E/48°00'N,178°00'E
2785	オアフ島南岸錨地圖	1942/04	大	1:20,000	21°14'N,158°07'W/21°23'N,157°55'W
2806	太平洋水深圖 第1	1942/08	全	1:400万	29°30'N,135°30'E/55°30'N,160°00'E
2807	太平洋水深圖 第2	1942/08	全	1:400万	04°30'N,131°00'E/36°00'N,154°30'E
2808	太平洋水深圖 第3	1942/08	全	1:400万	11°20'N,113°30'E/43°20'N,138°20'E
2809	太平洋水深圖 第4	1942/04	全	1:400万	04°00'S,119°00'E/20°00'N,155°00'E
2810	太平洋水深圖 第5	1942/04	全	1:400万	04°00'S,143°30'E/20°00'N,178°00'E
2842	日本南海海流圖	1942/10	全	—	20°00'N,119°00'E/36°20'N,145°30'E
2849	本州東方海面海流圖	1942/10	全	—	31°10'N,134°30'E/45°20'N,161°00'E
2905	宮古港附近至八戸港	1945/06	全	1:100,000	39°43'N,141°25'E/40°37'N,142°15'E
2906	八戸港付近尻矢埼	1945/08	全	1:100,000	40°35'N,141°12'E/41°29'N,142°00'E
2910	温禰古丹海峡附近水深圖(幌筵島及近海)	1943/05	全	1:30万	49°38'N,154°00'E/51°00'N,157°10'E
2911	温禰古丹海峡附近水深圖(捨子古丹島至磨勤留島)	1943/05	全	1:30万	48°30'N,153°00'E/49°52'N,156°10'E
2912	厚岸沖水深圖	1943/05	全	100,000	42°38'N,144°12'E/43°09'N,145°15'E
2913	津軽海峡水深圖	1943/12	全	1:22万	40°48'N,139°18'E/42°08'N,141°40'E
2914	野島崎至御前崎水深圖	1944/09	全	1:200,000	34°10.0'N,138°07.0'E/35°22.0'N,140°13.0'E
2918	サイパン島及附近水深圖	1944/07	全	1:80,000	14°41'N,145°23'E/15°22'N,145°53'E
2940	ジョンストン島	1943/08	1/2	1:25千	16°42.3'N,169°35.3'W/16°48.5'N,169°26.4'E
2941	ランカイ泊地	1943/11	全	1:10万	06°00'N,99°28'E/06°54'N,100°05'E
2942	プーケット泊地	1943/11	全	1:125千	07°20'N,98°15'E/08°25'N,99°00'E
2963	本州南方海面海流圖	1944/03	全		28°00'N,128°00'E/36°20'N,142°00'E
5863	カムチャッカ	1942/04	全	1:200万	49°40.0'N,153°30.0'E/61°30.0'N,167°30.0'E
5885	シドニー至ニュージーランド	1942/02	全	1:300万	47°00.0'N,146°20.0'E/30°30.0'N,179°00.0'E

所蔵目録 6 「旧版航空図」

航空図番号	資料名	刊行年	図積	縮尺	緯度経度
3	東京海湾 至 須美壽島	1934/07	全	500,000	31°33'N,138°30'E/36°00'N,142°00'E
4	潮岬 至 鹿児島海湾	1935/03	全	500,000	30°43'N,130°30'E/33°38'N,135°57'E
8	陸奥海湾 至 根室半島	1935/05	全	500,000	40°50'N,140°37'E/43°30'N,145°52'E
9	根室半島 至 択捉島	1935/03	全	500,000	43°02'N,143°30'E/45°32'N,148°50'E
10	択捉島 至 新知島	1935/01	全	500,000	44°40'N,147°20'E/47°12'N,152°40'E
11	新知島 至 捨子古丹島	1934/10	全	500,000	47°48'N,150°40'E/49°02'N,155°55'E
12	捨子古丹島 至 占守島	1935/01	全	500,000	48°30'N,153°25'E/51°50'N,156°55'E
13	須美壽島 至 父島	1934/10	全	500,000	27°00'N,139°50'E/31°35'N,143°25'E
14	小笠原群島	1934/10	全	500,000	23°30'N,140°00'E/28°25'N,143°25'E
15	鹿児島海湾 至 奄美群島	1934/10	全	500,000	27°15'N,128°30'E/31°45'N,132°00'E
16	奄美群島 至 沖縄群島	1934/08	全	500,000	25°40'N,126°15'E/28°46'N,131°30'E
17	那覇港 至 与那国島	1934/08	全	500,000	23°10'N,122°45'E/26°25'N,128°00'E
19	鹿児島海湾 至 済州島	1935/07	全	500,000	30°45'N,125°55'E/31°48'N,132°03'E
20	佐世保港 至 朝鮮南岸	1936/01	全	500,000	32°35'N,124°35'E/35°42'N,130°00'E
22	対馬 至 隠岐列島	1935/10	全	500,000	34°18'N,129°08'E/37°15'N,134°30'E
23	舞鶴港 至 新潟湾	1936/03	全	500,000	35°10'N,134°15'E/38°05'N,139°30'E
24	新潟湾 至 陸奥海湾	1936/03	全	500,000	37°45'N,137°35'E/41°50'N,141°10'E
25	幌筵島 至 アヴァチンスカヤ湾	1935/03	全	500,000	50°00'N,155°20'E/53°20'N,159°00'E
27	元山港 至 雄基港	1936/03	全	500,000	38°45'N,127°22'E/42°48'N,131°00'E
28	ウラチヴォストク付近	1936/03	全	500,000	41°12'N,129°25'E/43°55'N,134°50'E
32	小樽港 至 大泊港	1936/03	全	500,000	43°05'N,140°00'E/46°55'N,143°40'E
33	根室港 至 大泊港	1936/03	全	500,000	43°05'N,142°00'E/43°05'N,142°00'E
34	大泊港 至 北知床岬	1936/03	全	500,000	46°30'N,141°40'E/49°50'N,145°10'E
35	大泊港 至 名好錨地	1936/08	全	500,000	46°30'N,139°25'E/49°50'N,142°55'E
36	朝鮮中部	1937/12	全	500,000	37°25'N,124°00'E/40°15'N,1129°15'E
37	大連 至 青島	1937/02	全	500,000	35°40'N,119°45'E/39°45'N,123°15'E
38	青島 至 吳淞	1936/10	全	500,000	31°30'N,118°45'E/36°00'N,122°30'E
39	上海付近	1937/03	全	500,000	29°20'N,118°20'E/32°30'N,123°40'E
40	韭山列島 至 三都澳	1936/12	全	500,000	26°20'N,118°00'E/29°30'N,123°15'E
41	台湾海峡	1937/01	全	500,000	23°20'N,116°30'E/26°30'N,121°45'E
101	北海道	1936/10	全	1,200,000	40°50'N,139°45'E/47°10'N,152°20'E
103	東京海湾 至 小笠原群島	1936/08	全	1,200,000	24°45'N,135°45'E/35°50'N,144°30'E
104	東京海湾 至 対馬海峡	1936/03	全	1,200,000	30°10'N,128°20'E/37°35'N,141°10'E
109	日本海北部	1937/03	全	1,200,000	39°30'N,129°30'E/46°00'N,142°10'E
112	北海道 及 樺太南部	1937/03	全	1,200,000	40°40'N,137°15'E/49°30'N,146°00'E
114	營口 至 上海	1937/07	全	1,200,000	30°50'N,117°00'E/41°15'N,125°50'E
116	台湾 至 海南島	1937/03	全	1,200,000	18°00'N,109°30'E/26°20'N,21°50'E
118	ハノイ 至 バンコック	1937/04	全	1,200,000	10°00'N,100°30'E/22°10'N,109°30'E
120	台湾 至 ルゾン	1937/03	全	1,200,000	13°10'N,116°00'E/25°10'N,124°30'E
151	九州 至 台湾	1937/02	全	1,500,000	24°10'N,117°00'E/34°00'N,132°50'E
153	父島 至 サイパン島	1937/03	全	1,500,000	12°30'N,139°30'E/27°30'N,150°00'E
154	サイパン島 至 パラオ諸島	1937/03	全	1,500,000	04°30'N,132°00'E/15°20'N,148°00'E
155	サイパン島 至 ポナペ島	1937/07	全	1,500,000	04°30'N,144°00'E/15°20'N,160°00'E
156	ポナペ島 至 マーシャル諸島	1937/07	全	1,500,000	04°30'N,157°40'E/15°20'N,173°40'E
158	百萬分一日本海軍航空図索引	1925/05	1/2	***	17°00'N,115°00'E/47°00'N,150°00'E
160	東京海湾 至 小笠原群島 其一	1925/06	横長変形	1,000,000	31°30'N,139°10'E/35°50'N,140°20'E
161	東京海湾 至 小笠原群島 其二	1925/06	横長変形	1,000,000	26°20'N,140°50'E/31°40'N,141°10'E
162	潮岬 至 呉	1924/11	横長変形	1,000,000	33°20'N,131°40'E/34°50'N,136°10'E
163	呉 至 佐世保	1924/10	横長変形	1,000,000	32°30'N,128°30'E/34°30'N,133°30'E
164	佐世保 至 鹿児島 及 有明湾	1924/07	横長変形	1,000,000	30°00'N,130°20'E/34°00'N,130°10'E
165	潮岬 至 有明湾	1924/10	横長変形	1,000,000	31°00'N,131°00'E/34°30'N,135°30'E
166・167	東京海湾 至 大湊	1925/01	横長変形	1,000,000	34°50'N,139°50'E/41°30'N,142°30'E
168	佐世保 至 鎮海 及 八口浦	1925/04	横長変形	1,000,000	34°30'N,125°30'E/34°20'N,130°10'E
169	伊勢湾 至 舞鶴 及 佐渡	1925/07	横長変形	1,000,000	34°50'N,134°50'E/38°30'N,139°10'E
170	南西諸島 其一	1924/08	横長変形	1,000,000	27°30'N,128°30'E/32°00'N,131°30'E
171	南西諸島 其二	1924/08	横長変形	1,000,000	24°00'N,125°00'E/27°30'N,129°30'E
172	南西諸島 其三	1924/07	横長変形	1,000,000	23°50'N,121°30'E/25°30'N,126°00'E
173	台湾西岸	1924/12	横長変形	1,000,000	22°10'N,119°00'E/25°50'N,121°50'E

所蔵目録 6 「旧版航空図」

航空図番号	資料名	刊行年	図積	縮尺	緯度経度
174	舞鶴 至 下関海峡	1924/11	1/2	1,000,000	33°40'N,130°30'E/36°40'N,134°50'E
175	大湊 至 佐渡	1925/07	1/2	1,000,000	37°50'N,138°10'E/42°00'N,141°30'E
176	八口浦 至 仁川	1925/04	1/2	1,000,000	33°10'N,125°10'E/37°50'N,127°00'E
177	仁川 至 大連 及 旅順	1925/05	1/4	1,000,000	38°30'N,121°00'E/39°30'N,127°00'E
178	鎮海 至 永港湾	1925/05	全	1,000,000	34°50'N,128°40'E/39°40'N,130°00'E
179	台湾東岸	1924/12	全	1,000,000	21°40'N,120°30'E/25°40'N,123°10'E
180	佐世保 至 鎮海	1926/07	全	1,000,000	32°00'N,128°40'E/36°00'N,130°20'E
181・182	佐世保 至 上海	1926/07	1/2	1,000,000	30°50'N,121°20'E/34°10'N,130°20'E
183・184	函館 至 大泊	***	1/2	1,000,000	42°30'N,135°00'E/47°30'N,143°30'E
186	***	***	***	***	***,***/***,***
187・188	木浦 至 上海	1928/02	1/2	1,000,000	30°40'N,121°00'E/35°20'N,127°30'E
189	小笠原群島	1929/03	全	1,000,000	23°50'N,140°50'E/28°00'N,142°40'E
190	大湊 至 別飛	***	1/2	1,000,000	43°00'N,145°00'E/45°30'N,148°30'E
191・192	仁川 至 青島	1930/01	1/2	1,000,000	35°20'N,120°10'E/38°30'N,127°00'E
193	別飛 至 占守(其一)	1930/01	1/2	1,000,000	44°40'N,148°20'E/47°40'N,152°30'E
194・195	別飛 至 占守(其二)	1930/02	1/2	1,000,000	47°30'N,151°00'E/51°30'N,157°30'E
196	関東周辺 其一	1930/01	1/2	500,000	34°35'N,139°22'E/36°30'N,141°20'E
197	関東周辺 其二	1931/03	1/2	500,000	33°50'N,138°38'E/36°05'N,140°55'E
198	関東周辺 其三	1932/02	1/2	500,000	33°50'N,138°38'E/36°05'N,140°55'E
199	航空行動図(南西諸島)	1934	全	***	21°00'N,117°00'E/33°20'N,135°00'E
202	東京海湾 至 小笠原群島	1940/07	全	1,200,000	24°45'N,135°45'E/35°50'N,144°30'E
203	満州国東部 及 附近	1941/03	全	2,500,000	38°30'N,123°00'E/60°00'N,146°00'E
204	満州国	1940/01	全	2,500,000	38°30'N,112°00'E/60°00'N,135°00'E
205	台湾 至 パラオ諸島	1939/03	全	2,500,000	03°00'N,118°00'E/28°30'N,136°30'E
208	支那南部	1941/01	全	2,500,000	16°00'N,97°00'E/33°00'N,124°00'E
209	南支那海北部	1940/12	全	2,500,000	09°40'N,103°30'E/23°45'N,125°00'E
210	南支那海南部	1941/08	全	2,500,000	27°56'S,99°00'E/13°45'N,120°20'E
212	漢口 至 重慶	1939/10	全	750,000	27°00'N,106°20'E/31°40'N,114°20'E
214	漢口 至 雲南	1939/12	全	1,200,000	23°00'N,101°50'E/30°45'N,114°40'E
215	漢口 至 蘭州	1939/11	全	1,200,000	29°20'N,101°50'E/36°40'N,114°40'E
219	広東 至 雲南	1940/05	全	1,200,000	18°20'N,102°00'E/26°40'N,114°30'E
221	樺太中部	1937/12	全	500,000	49°00'N,141°00'E/52°20'N,144°40'E
222	間宮海峡附近	1937/12	全	500,000	51°10'N,139°40'E/54°27'N,143°30'E
223	韃靼海湾附近	1937/12	全	500,000	48°30'N,138°50'E/51°57'N,142°30'E
229	大連 至 青島	1940/08	全	500,000	35°40'N,119°45'E/39°45'N,123°15'E
230	青島 至 吳淞	1940/07	全	500,000	36°00'N,122°30'E/31°30'N,118°45'E
231	遼東海湾	1938/03	全	500,000	38°40'N,117°05'E/41°30'N,122°30'E
232	渤海	1938/03	全	500,000	37°00'N,116°45'E/39°50'N,122°00'E
233	青島附近	1938/03	全	500,000	34°10'N,116°25'E/37°13'N,121°40'E
234	海州(東海) 至 南京	1939/03	全	500,000	31°55'N,116°40'E/35°00'N,122°00'E
235	上海 及 南京附近	1938/07	全	500,000	29°40'N,117°50'E/32°50'N,123°10'E
236	杭州 至 福州	1940/02	全	600,000	25°00'N,118°30'E/30°30'N,123°00'E
237	福州 至 汕頭	1939/09	全	600,000	22°15'N,115°45'E/26°20'N,122°00'E
238	廈門港 至 香港	1938/06	全	500,000	21°30'N,113°00'E/24°45'N,118°20'E
239	香港 至 海南海峡	1938/09	全	500,000	20°00'N,109°10'E/23°30'N,114°25'E
240	海南島 及 付近	1938/09	全	500,000	17°50'N,107°40'E/22°50'N,111°20'E
241	樺太 及 附近	1938/06	全	1,200,000	46°30'N,136°30'E/54°30'N,145°30'E
243	豊原 至 清津	1939/08	全	1,200,000	40°40'N,129°40'E/47°10'N,142°50'E
244	日本海	1938/01	全	1,500,000	34°40'N,125°40'E/43°30'N,141°30'E
247	台湾 至 海南島	1939/12	全	1,200,000	18°00'N,109°30'E/26°20'N,121°50'E
249	重慶 至 蘭州 大理	1939/09	全	1,300,000	24°27'N,98°10'E/36°35'N,107°40'E
271	本邦飛行場所在一覧図	1938/01	全	***	***,***/***,***
301	支那東部(航空用参考図)	1937/09	全	3,000,000	17°00'N,103°00'E/43°00'N,124°00'E
601	ソヴェツカヤ港 至 ハバロヴスク附近	1938/08	全	500,000	47°15'N,134°50'E/49°42'N,140°20'E
602	プリトニヤク湾 及 イマン附近	1938/08	全	500,000	45°15'N,133°20'E/47°45'N,138°50'E
603	オリギ湾ヴォロシロフ附近	1938/08	全	500,000	42°43'N,129°05'E/44°20'N,134°30'E
604	ヴラヂヴォストク付近	1938/08	全	500,000	***,***/***,***
605	ヴラヂヴォストク 至 ハバロヴスク附近	1938/08	全	1,200,000	42°10'N,129°30'E/51°00'N,138°30'E

所蔵目録 6 「旧版航空図」

航空図番号	資料名	刊行年	図積	縮尺	緯度経度
606	黒龍江東部	1939/11	全	1,300,000	46°40'N,129°40'E/52°40'N,143°30'E
607	黒龍江中部	1940/03	全	1,300,000	45°20'N,122°20'E/54°20'N,131°30'E
608	黒龍江西部	1939/10	全	1,300,000	46°10'N,115°20'E/55°20'N,124°20'E
610	満州里 至 イルクーツク	1939/09	全	1,300,000	47°20'N,103°50'E/53°10'N,117°50'E
615	カムチャッカ南部	1940/10	全	1,500,000	47°00'N,152°20'E/56°50'N,163°20'E
616	カムチャッカ北東部	1942/04	全	1,500,000	55°00'N,161°20'E/63°20'N,172°20'E
617	カムチャッカ北西部附近	1942/04	全	1,500,000	55°00'N,151°00'E/63°20'N,162°00'E
651	南京 至 漢口	1938/12	全	600,000	28°20'N,112°40'E/32°15'N,119°00'E
653	上海 至 香港	1938/12	全	1,200,000	21°15'N,113°30'E/32°40'N,122°30'E
654	漢口 至 香港	1938/11	全	1,200,000	21°15'N,108°00'E/32°40'N,117°00'E
656	重慶 至 雲南	1938/10	全	750,000	24°10'N,102°20'E/31°00'N,108°00'E
659	漢口 至 北京	1939/04	全	1,200,000	29°30'N,108°20'E/40°10'N,117°10'E
660	上海 至 西安	1939/06	全	1,200,000	29°40'N,108°20'E/36°50'N,121°30'E
661	西安 至 肅洲	1939/06	全	1,200,000	34°00'N,98°00'E/41°00'N,110°40'E
662	青島 至 榆林	1939/06	全	1,200,000	35°20'N,107°50'E/42°20'N,120°30'E
665	バンコック 至 マンダレー	1939/06	全	1,500,000	11°30'N,92°30'E/26°30'N,103°30'E
1001	海南島 至 バンコック	1940/06	全	1,500,000	09°40'N,100°00'E/25°00'N,111°00'E
1002	バンコック 至 シンガポール	1940/05	全	1,500,000	00°40'S,98°00'E/15°20'N,109°00'E
1012	哈爾濱 至 満州里	1940/05	全	1,300,000	43°50'N,117°00'E/50°20'N,131°00'E
1013	京城 至 新京 及 北京	1942/01	全	1,300,000	37°05'N,114°00'E/44°25'N,128°00'E
1025	幌筵島 至 アバチンスカヤ湾	1940/07	全	500,000	50°00'N,155°20'E/53°20'N,159°00'E
1026	捨子古丹島 至 占守島	1940/07	全	500,000	48°30'N,153°25'E/51°50'N,156°55'E
1027	新知島 至 捨子古丹島	1940/05	全	500,000	46°48'N,150°40'E/49°02'N,155°55'E
1028	択捉島 至 新知島	1940/08	全	500,000	44°40'N,147°20'E/47°12'N,152°40'E
1029	根室半島 至 択捉島	1940/06	全	500,000	43°02'N,143°30'E/45°32'N,148°50'E
1030	陸奥海灣 至 根室半島	1940/07	全	500,000	40°50'N,140°37'E/43°30'N,145°52'E
1031	小樽港 至 大泊港	1940/08	全	500,000	43°05'N,140°00'E/46°55'N,143°40'E
1032	大泊港 至 北知床岬	1940/06	全	500,000	46°30'N,141°40'E/50°00'N,145°10'E
1045	鹿児島海灣 至 済州島	1940/07	全	500,000	30°45'N,125°55'E/33°50'N,131°16'E
1046	佐世保港 至 朝鮮南岸	1940/07	全	500,000	32°35'N,124°35'E/35°42'N,130°00'E
1051	小笠原群島	1940/06	全	500,000	23°30'N,140°00'E/28°25'N,143°25'E
1061	父島 至 サイパン島	1940/05	全	1,500,000	12°30'N,139°30'E/27°30'N,150°00'E
1062	サイパン島 至 パラオ諸島	1940/06	全	1,500,000	04°30'N,132°00'E/15°20'N,148°00'E
1063	サイパン島 至 ポナペ島	1940/05	全	1,500,000	04°30'N,144°00'E/15°20'N,160°00'E
1064	ポナペ島 至 マーシャル諸島	1940/06	全	1,500,000	04°30'N,157°40'E/15°20'N,173°40'E
1065	パラオ諸島 至 パラワン	1942/01	全	1,500,000	04°30'N,118°40'E/15°20'N,135°00'E
1066	ミンダナオ 至 チモール	1942/02	全	1,500,000	09°00'S,117°00'E/07°00'S,128°30'E
1067	ジャヴァ海附近	1941/09	全	1,500,000	08°30'S,103°20'E/00°30'S,118°40'E
1068	パラオ諸島 至 タニンバル諸島	1942/03	全	1,500,000	27°92'N,128°107'E/31°122'N,132°77'E
1069	ニュー、ギネア東部	1942/09	全	1,500,000	11°00'S,136°30'E/00°00'N,152°30'E
1070	チモール 至 豪州北部西区	1942/09	全	1,500,000	17°00'S,119°00'E/07°30'S,135°00'E
1071	ニュー、ブリテン 至 サンタ、クルーズ諸島	1942/03	全	1,500,000	12°30'S,151°30'E/02°00'S,167°30'E
1072	ニュー、ギネア 至 濠洲北部東區	1942/09	全	1,500,000	18°30'S,130°45'E/07°30'S,147°10'E
1073	ニュー、ギネア 至 タウンズヴィル	1942/05	全	1,500,000	21°00'S,142°00'E/10°00'S,158°00'E
1091	南支那海	1941/09	全	3,000,000	08°30'S,99°00'E/23°30'N,122°00'E
1092	東インド諸島東部	1941/05	全	3,000,000	15°00'S,106°00'E/08°00'N,138°00'E
1093	東カロリン諸島 至 ニュー、ギネア	1942/09	全	3,000,000	12°00'S,134°00'E/10°00'N,166°00'E
1094	シンガポール 至 コロンボ	1941/07	全	3,000,000	08°00'S,76°00'E/14°00'N,108°00'E
1095	ジャヴァ 至 フリーマントル	1942/03	全	3,000,000	33°50'S,102°00'E/03°00'S,124°00'E
1096	マリアナ諸島 至 ヒリッピン諸島	1944/11	全	3,000,000	05°00'N,113°30'E/27°00'N,146°30'E
1097	小笠原群島 至 マーシャル諸島	1941/08	全	3,000,000	05°00'N,140°00'E/27°00'N,172°00'E
1098	マーシャル諸島 至 ミッドウェイ島	1941/04	全	3,000,000	01°30'S,162°00'E/29°30'N,175°30'W
1099	マーシャル諸島 至 クリスマス島	1941/08	全	3,000,000	05°00'S,169°30'E/17°00'N,157°10'W
1100	ミッドウェイ島 至 ハワイ 及 クリスマス島	1941/03	全	3,000,000	01°30'S,177°30'W/29°30'N,154°30'W
1101	東カロリン諸島 至 ニュー、カレドニア	1942/02	全	3,000,000	22°30'S,150°00'E/09°30'N,173°00'E
1102	マーシャル諸島 至 フィジー諸島	1942/01	全	3,000,000	22°30'S,167°30'E/09°30'N,170°00'W
1103	ニュー、ギネア 至 ブリスベーン	1942/09	全	3,000,000	31°00'S,137°30'E/00°00'N,160°00'E
1104	ニュー、ギネア西部 至 豪州中部	1942/09	全	3,000,000	31°00'S,118°00'E/00°00'N,140°00'E

所蔵目録 6 「旧版航空図」

航空図番号	資料名	刊行年	図積	縮尺	緯度経度
1105	フェーニックス諸島 至 フィジー諸島	1941/12	全	3,000,000	30°00'S,177°00'E/01°00'N,160°00'W
1106	クリスマス島 至 ツアモツ叢島	1941/07	全	3,000,000	28°30'S,162°30'W/02°30'N,140°00'W
1107	ハノイ 至 コロンボ	1942/03	全	3,000,000	05°30'N,76°00'E/27°00'N,108°00'E
5051	東京海湾 至 潮岬	1944/11	全	500,000	33°05'N,135°25'E/36°03'N,140°45'E
5053	東京海湾 至 須美寿島	1945/01	全	500,000	31°33'N,138°30'E/36°00'N,142°00'E
5055	九州沿岸	1944/11	全	500,000	30°10'N,129°00'E/34°43'N,132°37'E
5056	東京海湾 至 石巻湾	1944/11	全	500,000	34°20'N,139°12'E/38°33'N,142°50'E
5057	石巻湾 至 陸奥海湾	1944/11	全	500,000	38°05'N,140°20'E/42°07'N,143°45'E
5059	新潟港 至 陸奥海湾	1944/11	全	500,000	37°45'N,137°35'E/41°50'N,141°00'E
5060	舞鶴港 至 新潟港	1944/11	全	500,000	35°10'N,134°15'E/38°05'N,139°30'E
5062	対馬海峡	1944/11	全	500,000	32°42'N,127°15'E/35°45'N,132°40'E
5065	鹿児島湾 至 奄美群島	1944/11	全	500,000	27°15'N,128°30'E/31°45'N,132°00'E
5066	奄美群島 至 沖縄群島	1944/11	全	500,000	25°40'N,126°15'E/28°46'N,131°30'E
5067	那覇港 至 與那國島	1934/08	全	500,000	23°10'N,122°45'E/26°25'N,128°00'E
5068	台湾沿岸	1944/11	全	500,000	20°50'N,119°20'E/25°50'N,123°00'E
5076	鎮海湾 至 元山港	1944/11	全	500,000	35°04'N,127°20'E/39°20'N,130°55'E
5079	朝鮮西岸	1944/11	全	500,000	34°30'N,124°00'E/38°45'N,127°35'E
5080	黄海北部	1944/11	全	500,000	37°22'N,120°30'E/40°10'N,125°45'E
5081	朝鮮中部	1944/11	全	500,000	37°25'N,124°00'E/40°15'N,129°15'E
5082	陸奥海湾 至 天売島	1944/11	全	500,000	40°35'N,138°25'E/44°30'N,141°55'E
5164	小笠原群島	1934/10	全	500,000	23°30'N,140°00'E/28°25'N,143°25'E
5180	高雄 至 ルソン島北部	1945/02	全	750,000	15°40'N,118°00'E/23°15'N,123°30'E
5191	東京海湾 至 北海道	1944/11	全	1,200,000	34°30'N,138°10'E/44°30'N,147°00'E
5192	東京海湾 至 対馬海峡	1944/11	全	1,200,000	30°10'N,128°20'E/37°35'N,141°10'E
5193	朝鮮	1944/11	全	1,200,000	32°30'N,122°00'E/42°30'N,130°45'E
5194	營口 至 上海	1937/07	全	1,200,000	30°50'N,117°00'E/41°15'N,125°50'E
5199	台湾 至 ルソン	1944/11	全	1,200,000	13°10'N,116°00'E/25°10'N,124°30'E
5203	九州 至 台湾	1944/11	全	1,500,000	24°10'N,117°00'E/34°00'N,132°50'E
5252	トラック諸島 至 ラバウル	1943/10	全	1,500,000	08°00'S,149°00'E/08°00'N,160°00'E
5258	ミッドウェイ島 至 フレンチ、フリゲイト礁	1942/05	全	1,500,000	21°30'N,178°30'E/31°30'N,166°30'E
5259	フレンチ、フリゲイト礁 至 ハワイ	1942/05	全	1,500,000	16°00'N,170°00'W/26°30'N,153°30'W
5262	ランゲーン 至 カルカッタ	1944/06	全	1,500,000	15°30'N,82°00'E/25°50'N,98°00'E
5271	キング浦 至 シャーク湾	1944/04	全	1,500,000	25°40'N,111°00'E/17°30'N,127°00'E
5276	ソロモン諸島 至 ニュー、カレドニア	1942/06	全	1,500,000	24°00'N,157°30'E/08°30'S,168°40'E
5277	ニュー、カレドニア 至 フィジー諸島	1942/07	全	1,500,000	23°30'S,165°30'E/13°00'S,178°00'E
5278	フィジー諸島 至 サモア諸島	1943/05	全	1,500,000	21°30'S,176°10'E/10°50'S,168°00'E
5279	マーシャル諸島南部 至 ギルバート諸島	1943/05	全	1,500,000	06°25'S,166°30'E/09°35'N,177°30'E
5281	フェーニックス諸島 至 サモア諸島	1943/04	全	1,500,000	15°00'S,177°00'W/01°00'N,170°40'W
5282	ギルバート諸島 至 フェーニックス諸島	1943/08	全	1,500,000	07°40'S,173°15'W/03°20'N,170°40'W
5283	カントン島 至 クリスマス島	1944/06	全	1,500,000	04°30'S,172°30'W/06°30'N,156°30'W
5284	クリスマス島 至 マニヒキ島	1944/06	全	1,500,000	12°00'S,166°00'W/04°00'N,154°50'W
5301	北海道 及 樺太	1942/05	全	2,000,000	40°40'N,139°00'E/50°30'N,160°00'E
5401	北海道 至 小笠原群島	1944/09	全	3,000,000	25°20'N,139°00'E/43°30'N,171°00'E
5403	ビスマルク諸島 至 ニュー、カレドニア	1943/05	全	3,000,000	23°00'S,142°00'E/01°30'S,174°00'E
5404	ソロモン群島 至 サモア諸島	1943/03	全	3,000,000	27°00'S,159°00'E/06°00'S,169°00'E
5405	ニュー、ギネア 及 豪洲北部	1943/04	全	3,000,000	19°00'S,121°20'E/02°50'N,153°30'E
5410	ハワイ諸島	1942/07	全	3,000,000	14°30'N,175°00'E/34°30'N,153°00'E
5416	バタヴィア 至 ココス諸島	1942/04	全	3,000,000	23°00'S,76°00'E/01°00'S,108°00'E
5417	コロンボ 至 グアルダフィ岬	1942/05	全	3,000,000	08°00'S,50°00'E/14°00'N,82°30'E
5420	ニュー、カレドニア 至 シドニー	1942/06	全	3,000,000	37°20'S,46°20'E/17°10'S,179°00'E
5421	ニュー、カレドニア 至 ニュージーランド	1942/05	全	3,000,000	47°30'S,166°00'E/21°00'S,172°00'W
5422	シドニー 至 タズメニア 及 アデレード	1942/08	全	3,000,000	47°00'S,130°00'E/30°00'S,162°00'E
5423	フリーマントル 及 アデレード	1942/08	全	3,000,000	45°30'S,108°00'E/27°30'S,140°00'E
5426	チャゴス叢島 至 マダガスカル	1942/09	全	3,000,000	26°00'S,44°00'E/04°00'S,77°00'E
5448	千島列島 至 アリュースン列島西部	1943/06	全	3,000,000	43°30'N,150°00'E/57°30'N,178°00'W
5523	ソロモン諸島 至 クリスマス島	1944/07	全	5,000,000	24°00'S,151°00'E/12°20'N,156°00'W
5524	東京湾 至 ミッドウェイ島	1943/06	全	5,000,000	12°00'N,139°30'E/44°00'N,168°00'W
5525	アリュースン列島 至 ハワイ諸島	1943/03	全	5,000,000	17°30'N,172°00'E/58°00'N,152°00'W

所蔵目録 6 「旧版航空図」

航空図番号	資料名	刊行年	図積	縮尺	緯度経度
5528	ハワイ島 至 ツアモツ叢島	1943/04	全	5,000,000	29°00'S,162°20'S/23°00'N,126°00'W
5805	ニイハウ 至 ハワイ	1942/05	全	500,000	***,***/***,***
5831	東京 至 奄美大島	1945/02	全	1,200,000	28°30'N,128°20'E/35°50'N,141°00'E
5862	オホーツク海	1942/04	全	2,000,000	48°00'N,142°20'E/60°20'N,157°00'E
5863	カムチャッカ	1942/04	全	2,000,000	49°40'N,153°30'E/61°30'N,167°30'E
5864	コマンドルスキエ諸島 至 アリューシャン列島西部	1942/03	全	2,000,000	48°30'N,155°30'E/57°30'N,173°00'W
5866	アリューシャン列島東部	1942/05	全	2,000,000	51°00'N,172°30'E/59°00'N,152°30'W
5876	東京 至 高雄	1945/02	全	2,500,000	20°00'N,119°00'E/36°20'N,145°30'E
5885	シドニー 至 ニュー、ジーランド	1942/02	全	3,000,000	47°00'S,146°20'E/29°30'S,179°00'E
5886	アラビア海	1942/05	全	3,000,000	05°00'N,50°00'E/27°00'N,82°30'E
5887	モンパサ 至 マダガスカル	1942/09	全	3,000,000	28°00'S,34°00'E/03°00'N,56°00'E
5888	マダガスカル 至 ケイプ、タウン	1942/09	全	3,000,000	39°00'S,15°00'E/20°00'S,46°30'E
5891	北海道 至 アリューシャン列島	1942/05	全	5,000,000	42°00'N,140°00'E/63°30'N,166°30'E
5892	ベーリング海	1942/07	全	5,000,000	50°00'N,160°00'E/68°30'N,146°00'W
5893	アリューシャン列島 至 ヴァンクーヴァー	1942/07	全	5,000,000	46°30'N,175°00'W/65°30'N,121°00'W
-	東京海湾至潮岬	1925/05		1:1,000,000	
-	東京海湾至潮岬	1934		1:500,000	

所蔵目録 7 「伊能図」

海保番号	大図番号	資料名	大きさ	図の大きさ	地域
1	1	第壹号蝦夷	91×68		色丹島
2	2	第二號蝦夷	67×89		国後島
3	3	第三號蝦夷国後島(北)	68×97		
4	4	第四号蝦夷	69×98		知床岬・羅臼
5	5	第五號蝦夷之部	100×66	67×38	根室海峡
6	6	第六号蝦夷	49×75		西別・根室
7	7	第七號蝦夷	68×98		網走・斜里
8	8	第八号蝦夷	69×98		サロマ湖
9	9	第九号蝦夷	68×97		紋別
10	10	第拾号蝦夷	69×98		雄武・枝幸
11	11	第拾壹号蝦夷	98×68		浜頓別
12	12	第十二号蝦夷之部北見之内宗谷郡	70×101	68×38	宗谷岬・稚内
13	13	第十三号蝦夷之部天塩之内天塩郡	96×68	68×44.5	天塩
14	14	第十四号蝦夷	97×72		利尻・礼文
15	15	第十五号蝦夷之部天鹽國	72×102	57×41	焼尻・天売・初山別
16	16	第十六号蝦夷之部天鹽國	102×71	60×32.5	苫前・留萌
17	17	第十七号蝦夷之部	101×71	67×38	増毛・浜益
18	18	第拾蜂号蝦夷			石狩
19	19	[無題]			夕張岳
20	20	第廿号蝦夷	68×98		小樽・積丹
21	21	第二十一号蝦夷之部	72×101	57×38.5	岩内・寿都
22	22	第廿二号蝦夷	72×103	40×66.5	厚岸湾
23	23	第二十三号蝦夷之部	70×104	44.5×67	釧路・音別
24	24	第廿四号蝦夷之部	102×71	63.5×44.5	十勝川
25	25	第二十五号蝦夷之部	73×93	62×40	広尾・襟裳岬
26	26	第廿六号蝦夷之部	69×102	38×65.5	浦河
27	27	第拾七号蝦夷			門別・鶴川・静内
28	28	第貳拾鉢号蝦夷	98×68		苫小牧
29	29	第貳拾玖号	98×68		登別・室蘭
30	30	第三十号蝦夷之部	65×101	41.5×67.5	長万部・豊浦
31	31	第三十一号蝦夷之部	66×97	63.5×41	森・八雲・砂原
32	32	第三十二号蝦夷之部	71×101	41.5×51	函館
33	33	第三十三号蝦夷之部	103×73	76×44.5	茂津多岬・瀬棚
34	34	第三十四号蝦夷之部	102×72	74.5×41	江差
35	35	第三十五号蝦夷之部	102×71	38×38	奥尻島
36	36	第三十六号蝦夷之部	72×98	63.5×42.5	松前・白神岬
37	37	渡島之部	68×99	46×28	大島・小島
38	90	伊能氏實測図第九十号武藏相模	72×102	41×71.5	八王子・相模原
39	92	九二号安房上総一總	72×102	38×63.5	立山・勝浦
40	99	第九十九号駿河伊豆相模	72×102	41×40	
41	100	第百号甲斐駿河之部	71×98	41×71	富士山
42	96	第96號信濃之部	92×65	68×42	諏訪湖・松本
43	131	第百三十一号伊勢紀伊之部伊能實測図	72×101	44.5×66	相賀・尾鷲
44	117,129,130,131	[無題]	67×101		伊勢海岸
45	58	第五十八号下総常陸之部	102×72	77×38	銚子・鹿島
46	57	第五十七號常陸之部	100×72	73×41	那珂湊・日立
47	53	第五十三號磐城及岩代	73×103	41×71	
48	56	第五十六號岩代之部	103×72	76.5×44.5	福島・郡山
49	55	第五十五號陸奥之部	104×73	72×41.5	四倉・小名浜
50	54	第五十四號陸前之部	97×68	62.5×38	原町
51	52	第五十二號陸前之部	75×103	72.5×46	松島湾・塩釜
52	48,52	金華山近傍自相墅釜瀆至岩尻	84×66	71.5×62.5	塩釜・石巻・金華山
53	48	第四十八號陸奥	84×66		石巻・金華山
54	47	第四十七號陸中之部	102×74	72×45	気仙沼・釜石
55	46	第四十六號陸中之部	74×102	69.5×45.5	宮古
56	45	第四十五号陸中及陸奥 自羅賀岬至白瀆	103×74	72.5×42	久慈
57	44	第四十四号陸奥之部	103×74	52×44.5	七戸・三戸・湊村

所蔵目録 7 「伊能図」

海保番号	大図番号	資料名	大きさ	図の大きさ	地域
58	41	第四十一号陸奥之部	36×76	25.5×63	下北半島大間崎・尻屋崎
59	51	第五十一号陸奥之部	102×75	72×41.5	一関・水沢・築館・平泉
60	50	第五十号陸中之部	102×70	72×38	盛岡
61	49	第四十九号陸中之部	75×102	70.5×44.5	渋民
62	43	第四十三号陸奥之部	73×102	54.5×44.5	弘前
63	42	第四十二号陸奥	71×102	38×32	八甲田山
64	103	第百三号伊豆属島新島並神津島	72×102	44.5×44.5	新島・神津島
65	105	第百五号伊豆属島八丈島並小島	102×70	64×46	八丈島・小島
66	135	第百三十五號大和河内和泉攝津	101×69		大阪・奈良
67	133	第百三十三号山城攝津近江丹波之部	72×101	40×72	京都・大津
68	138	第百三十九號和泉紀伊淡路	73×101		和歌山・淡路島
69	137	第百三拾七号攝津淡路	68×97		神戸・明石・淡路
70	156	第百五十六號備中備後之部	99×71	51×41	新見
71	137	[無題]	69×97		神戸・明石・淡路
72	169	伊能図一六九号安藝	100×183		平生・屋代島
73	164	[無題]	61×33		今治・竹原
74	176,177	長門周防百七十六號長門百七十七號	73×89		山口・宇部・萩
75	175	周防長門	69×104		徳山湾
76	157	[無題]	97×68		福山・尾道
77	174,176,177	大日本本州石長周海岸	54×56	49×48	益田・萩・宇部
78	142	第百四拾二号阿波	69×96		鳴門海峡・小松島・淡路島
79	146	第百四十六号讃岐	68×98		高松
80	152	第百五十二号讃岐	58×66		
82	148,149,159,160,161	大日本四国土佐南岸自蹠跏岬至行當室戸	58×66		高知・室戸岬・足摺岬
83	170,171	第170号第171号伊予自加室浦枝六泊至柏崎浦権現崎	72×98		佐田岬・宇和島
85	174	長門石見第百七拾四號	71×82		須佐・見島
86	166,172	安藝第百六拾六號石見第百七拾二號	87×72		浜田
87	162,165	四号出雲第百六拾二號出雲石見第百六拾五號	66×77		出雲・島根半島
88	150,155	伯耆美作備中第百五十號伯耆出雲第百五十五號	85×72		米子・境港・地蔵崎
89	120,121,122,123	第百貳拾號近江若狭第百貳拾號越前加賀	69×177		舞鶴・敦賀
90	124	第百二十四号丹後但馬因幡	72×103	39×69	香住・豊岡
91	144	第百四十四号播磨美作備前	68×98		赤穂
92	120	第百二十號加賀越前之部	102×72	73.5×48	福井・大聖寺
93	86,120	九號越前加賀第百二十號加賀第八十六號	75×99		小松・加賀・福井
94	85	第八十五號能登図	70×104	39×70	輪島・珠洲
95	83,84	第八十三号及八十四号	104×78	83×73	七尾・伏木・富山
96-1	83,84,85	十號第八十五號八十四號八十三號加賀能	83×122		能登半島
96-2	82	十一号越前越後第八十二號	50×73		魚津
97	80	第八十號越後国頸城郡	72×103	41×62	能生・直江津
98	76	第七十六号越後国	69×98	42×69	柏崎
99	73,74,76	十三號越後 第七十六號第七十四號第七十三號	71×86		新潟
100	76,80	越後第七十六號第八十號	70×100		直江津・柏崎・高田
101	79	第七十九号上野越後	69×98	37.5×54.5	
102	75	第七拾五號佐渡	59×73		
103	75	第七十五號佐渡國	104×73	79×48	
104	71,72,73	十四號越後第七十二號越後出羽第七十一	72×99		村上・粟島

所蔵目録 7 「伊能図」

海保番号	大図番号	資料名	大きさ	図の大きさ	地域
105	72	第七十二號越後之部	85×47	70×32	村上
106	70	第七十號羽前之部	103×73	70×44.5	酒田・飛鳥
107	64,70	十五號出羽第七十號第六十四號	71×95		酒田・鳥海山
108	65	第六十五號羽前之部	105×71	67.5×51	新庄
109	64	第六十四號羽後国	75×104	70×45	鳥海山
110	63	第六十三号羽後之部	104×73	80×41.5	大曲・本荘
111	62	第六十二号羽後之内秋田郡之部	71×101	41×52	男鹿半島・八郎潟
112	60,62,63	羽後第六十三第六十二	71×101		秋田・男鹿半島
113	61	第六十一號出羽國太平山及森吉山	70×51	38×41.5	
114	60	第六十号羽後之部	98×68	77×42	能代・森岡・大館
115	59	第五十九號陸奥出羽	102×71	60.5×42	深浦
116	178	第七十八號筑前豊前長門之部	97×72	53×40	下関・門司
117	187	第八十七号筑後筑前肥前	31×36		
118	189	第八十九号筑前肥前	64×43	63.5×42	唐津・呼子
119	191	第九十一号壹岐	33×34		
120	192	第九十二號對馬之部	84×40	82.5×38	
121	204	第二百四号肥前	68×34		平戸島
122	201	二百〇一号	89×29		大村灣
123	188	第八十八號筑前筑後肥前	36×42		柳川・筑後川
124	185	伊能図124号肥後日向旧番号185号	101×178		
125	193,195,196,200,202,203	伊能図一二五号肥前肥后沿海図旧番号-号	175×211		
126	193	百九十三号肥後	29×39		大牟田・三池
127	206,207	五島二百六号及二百七号	67×123		五島列島
128	195,196,200,203,208	第二百八号薩摩國	120×139		
129	212	第二百十二号	39×43		甑島
130	210	第二百十号薩摩	78×45		串木野・枕崎
131	211	第二百十一号薩摩大隅	72×38		佐多岬
132	209	二百九号薩隅内海圖	48×80		鹿児島・桜島
133	199	第九十九号日向大隅	41×44		志布志
134	185	第八十五号日向	67×27		宮崎・一ツ瀬川
135	198	第九十八号日向	31×54		油津・都井岬
136	197	第九十七號大隅伴日向只木縮毫	70×97		霧島山・小林
137	184	第八拾四號日向之部	52×42	51×41.5	細島・延岡
138	183	伊能図138号豊後 地図番号183	100×181		津久見・佐伯
139	183	伊能図一三九号豊後日向 旧番号一八三号	101×197		津久見・佐伯
140	181	伊能図140号豊後 旧番号181号	101×181		別府・大分
141	169,175,176,177,178	[無題]	82×119		三田尻・関門海峡・九州東北岸
142	179	[無題]	40×88		中津・国東半島
143	213	第二百十三号種子島	34×68		種子島
144	214	第二百十四号大隅	39×57		屋久島
145	38	陸奥国津軽郡白沙ヶ森至鱒澤村	97×68	81.5×41	津軽半島・鱒ヶ沢
146	39	第参拾九号陸奥之部	51×53	38×42	陸奥灣・平館海峡
147	6	蝦夷之部	39×65		トームイ東岩岬
148	179,181	[無題]	73×100		別府灣・国東半島

所蔵目録 8 「その他の図」

番号	資料名	刊行年	図積	縮尺	緯度経度
-	海瀬舟行図				
-	横浜港	1870		1:7,200	35°25.7'N,139°39.5'E
-	神戸	1871/06			34°40.5'N,135°12.3'E
-	日本海路測量図				
-	相州海岸浅深測量之図				
-	対州海路之図	1811			
-	江戸内海深浅測量図				
-	江戸内海深浅測量図				
-	伊勢國細見之図	1861			
-	伊勢國細見之図_2	1861			
-	伊勢内湾航路図	1855			
-	伊勢国割絵図				
-	安藝海岸	1883/06		1:42,772	34°00'N,132°40'E
-	銅版(釜石港)				
-	銅版(浦賀港)				
-	銅版(野付湾)				
-	銅版(宮古港)				
-	浴恩園之図				
-	石版(東京湾)				
-	銅版(舞鶴湾)				
-	亜鉛版(東京湾)				
-	NARUTO	1869	全	1:24,260	34°15'N,135°40'E
-	KOBE AND HIOGO ANCHORAGES	1872			34°41.1'N,135°12.4'E
-	西日本地図 I				
-	西日本地図 II				
-	横須賀附近(元治2年)				
-	横須賀軍港(明治20年前後)				
-	横須賀軍港(明治40年前後)				
-	横須賀軍港(大正12年震災当時)				
-	横須賀軍港(昭和5年以後)				
6001	天図	1891/01			
6001	星図	1919/04			
-	星図				
239	手書きの古地図(三重県)				
910	日本全図(林子平面)	1785			
183	BAY OF YEDO				35°20'N,139°50'E
-	朝鮮国徳源湾水路図	1878/05		1:36,453	39°10.9'N,127°32.3'E
-	日支韓航路里程一覽畧図	1882			37°00'N,124°00'E
236	航跡図(記入用図)	1880			00°00'N,155°00'E
226	太平洋航跡図	1888/07			00°00'N,180°00'E
-	直隸湾総図(天津付近)	1783			
7135	地磁氣水平力圖(明治41年)	1907			
-	ステックチャート				
-	アウトリガー式カヌー				
914	世界図				
913	世界航路図	1865			

所蔵目録 9 「測量原図」

原図番号	資料名	刊行年	図積	縮尺	緯度経度
18	奥尻島西方76尋礁錘測図	1926	1/2	1:100,000	42°20'N,137°35'E
38	岩内船舶速力試験距離測定図	1942	1/2	1:16,201	42°57'N,140°34'E
16	雄冬岬至神威岬沖合錘測図		全	***	43°30'N,141°00'E
15	天鹽西岸沖合錘測図	1925	全	***	45°00'N,141°30'E
2	稚内港	1925	1/2	1:25,000	45°25'N,141°45'E
4	北見東岸探礁図(第二)	1925	1/2	1:50,000	44°31'N,143°03'E
3	北見東岸探礁図(第一)	1925	1/2	1:50,000	44°41'N,142°50'E
1	北見北岸	1925	1/2	1:85,000	45°25'N,141°50'E
509	擇捉島中部		大全	1:50,000	45°00'N,147°37'E
510	擇捉島中部	1910	1/2	1:145,920	45°00'N,147°37'E
9-2	花咲錨地	1921		1:20,000	43°17'N,145°36'E
7	瑤瑤瑠水道	1921	全	1:45,000	43°23'N,145°49'E
9-1	暮霧磯灣	1921		1:15,000	43°10'N,145°31'E
8	根室港	1921	全	1:10,000	43°20'N,145°35'E
11	色丹島及多楽島近海	1923	全	1:100,000	43°40'N,146°30'E
12	斜古丹港	1923	1/4	1:25,000	43°52'N,146°49'E
13	穴澗灣	1923	1/4	1:25,000	43°51'N,146°44'E
17	北見沖錘測図 第一	1923	-	***	44°30'N,146°00'E
17-3	北見沖錘測図 第三	1923	-	***	46°00'N,142°30'E
17-2	北見沖錘測図 第二	1923	-	***	45°00'N,142°00'E
14	松ヶ濱灣	1923	1/4	1:25,000	43°43'N,146°42'E
5	野付水道附近	1923	全	1:80,000	43°51'N,145°31'E
31	色丹島附近補測図	1935	全	1:100,000	43°40'N,146°30'E
504	瑤瑤瑠水道	1935	1/2	1:45,000	43°23'N,145°48'E
505	根室港及友知湾附近	1935	全	1:45,000	43°21'N,145°40'E
33	擇捉島南部及近海	1935	全	1:300,000	44°20'N,147°00'E
32	根室港補測図	1935	1/2	1:10,000	43°20'N,145°35'E
5	北海道本島及附近測深図(本邦東方至白令海測深図・其ノ2)	1936	全	1:1,200,000	46°00'N,147°40'E
39	根室港船舶速力試験距離測定図	1942	1/2	1:10,000	43°21'N,145°35'E
6	濱中至春別	1921	全	1:100,000	43°21'N,145°40'E
23	釧路港	1932	1/2	1:15,000	42°58'N,144°23'E
20	大楽毛至琵琶瀬鼻 其1	1932	全	1:75,000	43°00'N,144°30'E
501	厚岸港	1932	全	1:15,000	43°02'N,144°51'E
22	厚岸湾	1932	全	1:40,000	43°02'N,144°51'E
21	大楽毛至琵琶瀬鼻 其2	1932	1/2	1:75,000	43°00'N,145°05'E
37	函館港外艦船速力試験距離測定図	1941	全	1:20,200	41°47'N,140°42'E
516	函館船渠株式会社室蘭工場岸壁附近水深図・室蘭埠頭倉庫株式会社繁船岸壁附近水深図	1943	1/8	1:5,000	42°21'N,140°57'E
515	室蘭湾	1943	全	1:20,000	42°19'N,140°59'E
571	舞鶴軍港背面内浦湾近海	1905	全	1:17,627	35°33'N,135°30'E
326	伏木錨地	1913	1/2	1:10,400	36°45'N,137°10'E
306	隠岐列島	1920	全	1:75,000	36°08'N,133°11'E
304	笠浦	1920	1/8	1:50,000	35°35'N,133°08'E
303	境港	1920	1/4	1:15,000	35°33'N,133°15'E
302	美保湾	1920	全	1:25,000	35°33'N,133°19'E
301	御来屋崎至手結崎	1920	全	1:100,000	35°34'N,133°19'E
307	西郷港	1920	1/2	1:20,000	36°11'N,133°19'E
305	江角/加賀浦	1920	1/4	1:25,000	35°33'N,133°03'E
308	福浦湾	1920	1/8	-	36°17'N,133°11'E
509	島前	1920	全	1:25,000	36°04'N,133°02'E
312	宮津湾近海	1925	1/2	1:36,400	35°35'N,135°14'E
515	小浜港補測	1925	全	1:20,800	35°32'N,135°40'E
514	舞鶴湾補測	1925	全	1:9,100	35°28'N,135°23'E
310	犬崎至常神崎	1925	全	1:65,000	35°41'N,135°26'E
513-2	三国港	1925	1/4	1:15,000	36°13'N,136°08'E
513-1	舞鶴湾	1925	1/8	1:24,267	35°27'N,135°20'E
512	舞鶴湾口附近	1925	全	1:17,627	35°32'N,135°23'E
511	舞鶴湾外	1925	大全	1:40,000	35°33'N,135°23'E
311	敦賀湾	1925	全	1:25,000	35°39'N,136°04'E

所蔵目録 9 「測量原図」

原図番号	資料名	刊行年	図積	縮尺	緯度経度
313	宮津港近海	1925	1/2	***	35°35'N,135°13'E
309	常神埼至安島埼	1925	全	1:100,000	35°59'N,136°01'E
202	男鹿半島附近沖合錘測図	1926	全	***	40°00'N,139°40'E
315	餘部埼至経ヶ岬(第一)	1927	全	1:50,000	35°37'N,134°47'E
316	餘部埼至経ヶ岬(第二)	1927	1/2	1:50,000	35°43'N,135°08'E
320	宮津湾及栗田湾	1927	全	1:20,000	35°33'N,135°13'E
318	津居山港	1927	1/8	1:20,000	35°39'N,134°51'E
317	柴山港	1927	1/8	1:20,000	35°40'N,134°41'E
321	鶴埼至冠島	1927	全	1:100,000	35°50'N,135°00'E
324	油谷湾	1928	1/2	1:35,000	34°23'N,130°56'E
323	仙崎港	1928	1/2	1:22,000	34°25'N,131°16'E
322	神田岬至仙崎港	1928	全	1:75,000	34°25'N,131°16'E
330	御来屋埼至餘部埼沖合錘測図	1929	全	1:150,000	35°40'N,133°50'E
328	御来屋埼至餘部埼(第一)	1929	全	1:75,000	35°28'N,133°48'E
329	御来屋埼至餘部埼(第二)	1929	全	1:75,000	35°32'N,134°16'E
339	若狭湾沖錘測図	1931	全	1:200,000	36°00'N,135°00'E
353	経ヶ岬沖探礁水深図	1933	全	1:150,000	36°50'N,134°30'E
354	犬掘鼻至濱田港(其1)	1935	全	1:75,000	35°26'N,132°39'E
355	犬掘鼻至濱田港(其2)	1935	全	1:75,000	35°04'N,132°26'E
357	恵曇港	1935	1/4	1:10,000	35°31'N,132°58'E
358	穴道湖	1935	1/4	1:75,000	35°26'N,132°59'E
361	温泉津港	1935	1/8	1:10,000	35°06'N,132°20'E
360	大社港	1935	1/2	1:20,000	35°24'N,132°40'E
359	仁万港/鷺浦	1935	1/4	***	35°09'N,132°24'E
356	境港	1935	全	1:15,000	35°32'N,133°15'E
364	濱田港至見島沖合測深図	1936	全	1:150,000	34°39'N,131°37'E
365	濱田港	1936	全	1:10,000	34°54'N,132°04'E
366	萩港附近	1936	全	1:30,000	34°25'N,131°19'E
367	萩港	1936	1/2	1:15,000	34°26'N,131°24'E
363	濱田港至見島(其2)	1936	全	1:75,000	34°31'N,131°17'E
369	須佐港	1936	1/4	1:15,000	34°38'N,131°35'E
362	濱田港至見島(其1)	1936	全	1:75,000	34°50'N,131°50'E
370	仙崎港防波堤新測	1936	1/2	1:22,000	34°24'N,131°15'E
368	江崎港	1936	1/4	1:15,000	34°39'N,131°39'E
372	香住湾船舶速力試験標柱測定図	1939	1/8	1:50,000	35°39'N,134°38'E
604	伊根港補測図	1939	1/4	1:20,000	35°40'N,135°18'E
603	舞鶴港西部	1939	全	1:10,000	35°28'N,135°21'E
602	舞鶴港東部	1939	全	1:6,000	35°28'N,135°23'E
371	敦賀湾船舶速力試験標柱測定図	1939	全	1:25,000	35°42'N,136°03'E
377	小濱船舶速力試験距離測定図	1940	1/2	1:30,000	35°32'N,135°40'E
376	間人船舶速力試験標位置測定図	1940	全	1:25,000	35°40'N,135°09'E
382	仙崎船舶速力試験距離測定図	1942	1/4	1:30,000	34°23'N,131°14'E
629	野原艦船速力試験距離測定図	1942	1/2	1:10,000	35°34'N,135°22'E
379	越前岬艦船速力試験距離測定図	1942	1/4	1:10,000	35°58'N,135°59'E
638	舞鶴湾近海	1943	全	1:40,000	35°32'N,135°23'E
637	舞鶴軍港附近	1943	全	1:20,000	35°32'N,135°23'E
201	日本海中部大和堆探礁図	1926	1/2	1:300,000	39°20'N,135°00'E
325	見島附近錘測図	1928	全	1:100,000	34°40'N,131°00'E
334	穴水湾(掃海及補測)	1931	全	1:22,067	37°09'N,136°58'E
203	大和堆北西方探測図	1931	1/2	1:300,000	39°50'N,134°00'E
338	伏木港	1931	1/2	1:10,000	36°48'N,137°05'E
331	珠洲岬至宮崎鼻(其1)	1931	全	1:75,000	37°17'N,137°07'E
332	珠洲岬至宮崎鼻(其2)	1931	全	1:75,000	36°42'N,137°10'E
335	穴水湾及七尾湾	1931	全	1:37,000	37°07'N,136°59'E
333	九十九湾/宇出津港	1931	1/4	***	37°18'N,137°09'E
337	氷見港/東岩瀬港/魚津港	1931	1/2	***	36°48'N,137°23'E
336	七尾湾	1931	全	1:20,000	37°07'N,136°59'E
340	新潟港至津軽海峡水深補測図	1933	全	1:500,000	40°00'N,139°10'E

所蔵目録 9 「測量原図」

原図番号	資料名	刊行年	図積	縮尺	緯度経度
342	佐渡島水深補測図	1933	全	1:85,000	38°05'N,138°25'E
341	新潟港至半鹿半島水深補測図	1933	全	1:220,000	38°50'N,139°10'E
347	能登北西岸沖合	1934	全	1:100,000	37°10'N,136°41'E
346	能登北岸沖合	1934	全	1:100,000	37°26'N,137°10'E
344	能登西岸	1934	全	1:75,000	37°09'N,136°41'E
348	輪島港	1934	1/2	1:15,000	37°24'N,136°55'E
349	瀧港	1934	1/4	1:15,000	36°54'N,136°45'E
351	金石泊地	1934	1/4	1:15,000	36°36'N,136°35'E
345	安島崎至高松	1934	全	1:100,000	36°34'N,136°35'E
352	橋立港	1934	1/4	1:10,000	36°21'N,136°19'E
350	富来港附近	1934	1/2	1:20,000	37°07'N,136°42'E
343	能登北岸	1934	全	1:75,000	37°35'N,136°55'E
378	七尾船舶速力試験距離測定図	1941	全	1:37,000	37°09'N,137°00'E
381	伏木港補測図	1942	1/2	1:10,000	36°48'N,137°04'E
380	伏木港船舶速力試験距離測定図	1942	1/2	1:10,000	36°47'N,137°05'E
383	新潟港補測図	1943	1/4	1:25,000	37°52'N,139°08'E
384	多田艦船速力試験距離測定図	1943	1/4	1:85,000	37°52'N,138°28'E
386	小木/夷/高下補測資料	1943	全	1:85,000	38°00'N,138°20'E
385	相川補測資料	1943	1/2	1:36,597	37°56'N,138°17'E
387	能登西岸探礁図	1945	1/8	1:75,000	37°11'N,136°40'E
374	土崎港	1939	1/2	1:20,000	39°45'N,140°03'E
373	船川港	1939	1/2	1:20,000	39°52'N,139°51'E
375	八郎潟測深図	1939	1/4	1:100,000	39°55'N,139°59'E
658	酒田港	1945	1/2	1:10,000	38°56'N,139°48'E
10	函館港	1924	1/2	1:10,000	41°47'N,140°42'E
553	大湊港水深	1914	全	***	41°11'N,141°13'E
552	大湊港外水深	1914	1/2	***	41°11'N,141°13'E
508	大湊港補測図	1925	1/2	1:18,218	41°16'N,141°09'E
507	大湊港補測図	1925	1/2	1:8,000	41°16'N,141°09'E
626	津軽海峡西部(其1)	1941	全	1:50,000	41°25'N,140°13'E
627	津軽海峡西部(其2)	1941	全	1:50,000	41°21'N,139°49'E
636	大間港	1941	1/2	1:10,000	41°33'N,140°55'E
625	津軽海峡中部	1941	全	1:50,000	41°20'N,140°51'E
624	三厩湾	1941	1/2	1:30,000	41°11'N,140°29'E
623	平館海峡	1941	全	1:25,000	41°09'N,140°36'E
628	津軽海峡西方海面	1941	全	1:100,000	41°20'N,139°50'E
635	津軽海峡東部(其1)	1942	全	1:50,000	41°26'N,141°03'E
634	津軽海峡中央北部	1942	全	1:50,000	41°45'N,140°33'E
5	気仙沼湾及大船渡港附近	1922	全	1:35,000	38°59'N,141°41'E
2	石巻湾至綾里崎	1923	全	1:100,000	38°40'N,141°35'E
3	宮古港	1923	1/4	1:35,000	39°39'N,141°59'E
4	釜石港至山田港	1923	全	1:35,000	39°28'N,142°02'E
6	牡鹿半島附近	1923	全	1:35,000	38°25'N,141°27'E
7	荻濱港	1923	1/4	1:12,000	38°22'N,141°26'E
11	宮古港至鮫港	1926	全	1:100,000	40°10'N,141°50'E
17	久慈湾付近沖合錘測図	1926	全	1:100,000	40°15'N,142°00'E
16	尻矢崎南方沖合錘測図	1926	全	1:100,000	41°00'N,141°40'E
15	尻矢崎附近錘測図	1926	1/2	1:100,000	41°35'N,141°30'E
18	宮古港附近沖合錘測図	1926	全	1:100,000	39°35'N,142°00'E
12	尻矢崎及附近	1926	1/4	1:25,000	41°26'N,141°28'E
14	久慈湾	1926	1/4	1:40,000	40°13'N,141°50'E
10	鮫錨地至尻矢崎	1926	全	1:100,000	41°00'N,141°35'E
13	鮫錨地	1926	1/4	1:30,000	40°32'N,141°32'E
31	釜石港速力試験距離測定図及補測図	1938	1/8	1:35,000	39°18'N,141°55'E
34	山田港	1940	1/2	1:15,000	39°29'N,141°59'E
35	八戸港船舶速力試験距離測定図及補測図	1941	全	1:30,000	40°32'N,141°32'E
37	気仙沼船舶速力試験距離測定図	1942	1/4	1:35,000	38°51'N,141°37'E
8	内浦湾	1923	1/4	1:15,000	35°07'N,140°12'E

所蔵目録 9 「測量原図」

原図番号	資料名	刊行年	図積	縮尺	緯度経度
9	安房東岸	1924	全	1:100,000	35°05'N,140°12'E
19	勝浦沖合200米界線測定図	1929	1/2	1:100,000	35°05'N,140°20'E
20	犬吠埼北東方疑礁探測図	1929	全	1:250,000	36°20'N,142°00'E
23	犬吠埼補測	1931	1/2	1:36,710	35°42'N,140°52'E
27	銚子沖大根補測	1931	全	1:500,000	36°00'N,141°00'E
25	勝浦湾及附近錘測図	1931	1/2	1:12,133	35°08'N,140°17'E
26	小濱泊地	1931	1/2	1:12,216	35°15'N,140°25'E
24	外川港, 岩和田港, 川津港略測図	1931	1/4	1:10,000	35°42'N,140°50'E
22	勝浦湾至太東埼	1931	全	1:75,000	35°12'N,140°22'E
21	九十九里浜	1931	全	1:100,000	35°39'N,140°34'E
20	日本海溝(金華山沖)測深図	1936	1/2	1:898,553	38°30'N,144°00'E
163	野島埼東方海中噴火附近測深図	1936	1/4	1:300,000	34°50'N,142°40'E
30	野蒜湾補測図	1938	1/8	1:18,200	38°22'N,141°10'E
29	石巻湾船舶速力試験距離測定図	1938	全	1:50,000	38°20'N,141°20'E
28	石巻港	1938	1/4	1:12,000	38°25'N,141°18'E
32	小名濱船舶速力試験距離測定図	1939	1/8	1:36,409	36°56'N,140°55'E
33	銚子港補測図	1940	1/8	***	35°43'N,140°50'E
1514	土浦附近	1940	1/2	1:10,000	36°04'N,140°11'E
1501	那古町附近	1941	1/4	1:10,000	35°00'N,139°52'E
1516	鴨川町附近	1942	1/2	1:10,000	35°06'N,140°06'E
1515	天津町附近	1942	1/2	1:10,000	35°08'N,140°08'E
36	那珂湊船舶速力試験標測定図	1942	1/2	1:25,000	36°21'N,140°34'E
1518	勝浦	1943	1/2	1:15,000	35°09'N,140°18'E
38	千倉船舶速力試験距離測定図	1943	1/4	1:100,000	35°00'N,140°00'E
1526	茂原海軍航空基地附近	1943	1/2	1:15,000	35°27'N,140°18'E
505	三崎瀬戸付近	1923	1/2	1:12,133	35°08'N,139°37'E
503	逗子近海	1923	1/2	1:18,199	35°17'N,139°34'E
115	網代港及附近	1923	1/2	1:35,000	35°03'N,139°06'E
105	根岸湾	1923	1/2	1:13,236	35°22'N,139°38'E
104	横浜港附近	1923	全	1:10,253	35°27'N,139°39'E
114	稲村ヶ埼至爪木埼	1923	全	1:100,000	34°39'N,138°57'E
504	小多和湾	1923	1/2	1:20,221	35°12'N,139°36'E
106	東京海湾中部	1924	全	1:39,781	35°19'N,139°49'E
502	横須賀港及長浦港	1924	全	1:5,200	35°18'N,139°36'E
102	隅田川口附近	1924	1/2	1:13,237	35°38'N,139°46'E
103	東京海湾北東部	1924	全	1:39,781	35°25'N,139°54'E
501	横須賀港近海	1924	全	1:10,400	35°18'N,139°40'E
113	沖ノ山礁附近	1924	全	1:39,778	35°09'N,139°39'E
112	野島埼附近	1924	全	1:36,397	34°58'N,139°51'E
111	館山湾及附近	1924	全	1:20,798	34°58'N,139°46'E
107	東京海湾中部及三浦半島近海	1924	全	1:39,778	35°19'N,139°49'E
108	浦賀港及近海	1924	全	1:10,400	35°14'N,139°43'E
109	浦賀港	1924	全	1:3,033	35°14'N,139°43'E
110	金田湾	1924	全	1:18,199	35°08'N,139°41'E
101	品川湾	1924	全	1:29,120	35°38'N,139°46'E
122	湊錨地	1926	1/4	1:8,035	34°38'N,138°54'E
119-A	下田港至御前埼(第一)	1926	全	1:100,000	34°35'N,138°30'E
119-B	下田港至御前埼(第二)	1926	全	1:100,000	34°35'N,138°30'E
126	江之浦	1926	1/2	1:30,000	35°00'N,138°48'E
121	下田港	1926	1/4	1:15,000	34°40'N,138°57'E
123	妻良子浦	1926	1/4	1:15,000	34°40'N,138°47'E
124	田子港及安良里港	1926	1/4	1:15,000	34°49'N,138°46'E
125	戸田港	1926	1/8	1:15,000	34°59'N,138°47'E
127	清水港	1926	1/2	1:20,000	35°01'N,138°31'E
128	御前埼及附近	1926	1/4	1:30,000	34°36'N,138°14'E
120	下田港至戸田港	1926	全	1:50,000	34°57'N,138°51'E
130	横浜港東部	1927	1/2	1:11,000	35°29'N,139°42'E
116	名古屋港及附近	1927	1/2	1:29,118	35°05'N,136°52'E

所蔵目録 9 「測量原図」

原図番号	資料名	刊行年	図積	縮尺	緯度経度
131	横浜港附近	1927	全	1:11,000	35°27'N,139°40'E
134	東京港補測図	1929	1/2	1:13,237	35°38'N,139°46'E
534	横須賀港近海補測	1929	全	1:10,400	35°17'N,139°40'E
133	品川湾補測図	1929	全	1:29,120	35°35'N,139°48'E
132	東京港補測図	1929	1/2	1:13,237	35°38'N,139°46'E
535	横須賀港及長浦港補測	1929	大全	1:5,200	35°18'N,139°36'E
541	ハイコン根附近探礁図	1930	1/2	1:18,199	35°17'N,139°34'E
157	館山湾補測 其二	1930	全	1:20,798	35°02'N,139°48'E
156	館山湾補測 其一	1930	全	1:20,798	35°02'N,139°48'E
138	横浜港附近補測図	1930	全	1:11,000	35°27'N,139°40'E
137	伊豆東岸伊東附近水深補測図(2)	1930	1/4	1:100,000	34°55'N,139°05'E
136	伊豆東岸伊東附近水深補測図(1)	1930	1/4	1:35,000	34°55'N,139°05'E
135	沖ノ山探礁掃海図	1930	全	1:52,000	35°00'N,139°40'E
139	横濱港東部	1930	1/2	1:11,000	35°29'N,139°43'E
148	浦賀水道海瀬島東方浅所存否調査図	1931	全	1:52,000	35°20'N,139°45'E
147	東京湾口検測海面(其4)	1931	全	1:52,000	35°00'N,139°40'E
146	浦賀水道水路調査図	1931	1/2	1:39,778	35°15'N,139°43'E
145	東京湾口検測海面(其3)	1931	全	1:20,798	35°10'N,139°47'E
143	東京湾口検測海面(其1)	1931	1/2	1:25,000	35°09'N,139°36'E
144	東京湾口検測海面(其2)	1931	1/2	1:40,000	35°09'N,139°36'E
151	清水港内港	1933	1/2	1:10,000	35°01'N,138°31'E
150	魚津御用邸附近	1933	1/2	1:6,000	35°04'N,138°52'E
149	東京港航路標識調査	1933	全	1:10,000	35°38'N,139°46'E
152	東京港補測図	1934	全	1:10,000	35°38'N,139°46'E
153	東京港附近補測図	1934	全	1:25,000	35°38'N,139°46'E
561	館山湾航空隊附近補測図	1934	全	1:20,798	34°59'N,139°51'E
154	横浜港東部補測図	1934	全	1:11,000	35°29'N,139°41'E
159	清水港補測図	1935	全	1:10,000	35°00'N,138°30'E
160	東京港口東方旧牡蠣養殖地浮標位置検測図	1935	全	1:25,000	35°35'N,139°48'E
566	横浜航空隊附近補測	1936	1/2	1:13,236	35°22'N,139°38'E
9	東京海湾至紀州大島測深図(本邦南方深海測深図)	1937	全	1:500,000	34°10'N,139°00'E
582	横須賀港(其1)	1938	全	1:6,500	35°17'N,139°39'E
583	横須賀港(其2)	1938	全	1:6,500	35°16'N,139°41'E
584	横須賀港附近	1938	全	1:13,000	35°17'N,139°40'E
585	浦賀港及近海補測図	1938	全	1:10,400	35°17'N,139°40'E
586	観音埼至本牧鼻	1938	全	1:23,000	35°17'N,139°40'E
169	清水港艦船速力試験標測定図	1938	1/2	1:25,000	35°02'N,138°32'E
174	浦賀水道音響測深補測図	1939	全	1:52,000	35°05'N,139°40'E
170	本牧鼻船舶速力試験距離測定図	1939	全	1:25,000	35°25'N,139°40'E
173	ゲバチ根及シンプロ根探礁図	1939	全	1:52,000	35°13'N,139°49'E
601	館山湾南部	1939	1/4	1:20,798	34°58'N,139°50'E
600	金田湾附近	1939	全	1:18,000	35°13'N,139°42'E
599	久里浜湾	1939	1/2	1:7,500	35°13'N,139°43'E
171	伊東船舶速力試験距離測定図	1939	1/2	1:35,000	34°59'N,139°06'E
175	浦賀水道附近探礁図	1940	1/2	1:30,000	35°18'N,139°49'E
176	東京港補測図	1940	全	1:10,000	35°38'N,139°46'E
177	横濱港東部補測図	1940	全	1:11,000	35°29'N,139°41'E
178	東京海湾中部補測図	1940	全	1:52,000	35°20'N,139°45'E
1504	館山海軍航空隊附近	1941	全	1:10,000	34°58'N,139°51'E
1505	館山海軍砲術学校附近	1941	全	1:10,000	34°54'N,139°50'E
1513	洲ノ埼附近	1941	1/4	1:10,000	34°58'N,139°45'E
639-甲	横須賀海兵団附近	1943	1/2	1:1,600	35°17'N,139°40'E
182	三津泊地	1943	1/4	1:15,000	35°01'N,138°53'E
1521	小河内貯水池附近	1943	1/2	1:10,000	35°46'N,139°04'E
180	東京港深川区埋立地附近補測図	1943	全	1:25,000	35°39'N,139°49'E
1517	三津	1943	1/2	1:10,000	35°00'N,138°53'E
645	清水高等商船学校構域図	1944	1/2	1:3,000	34°59'N,138°31'E
646	清水港内港	1944	全	1:10,000	35°01'N,138°31'E

所蔵目録 9 「測量原図」

原図番号	資料名	刊行年	図積	縮尺	緯度経度
35	野島崎至御前崎等深線図	1944	大	***	34°35'N,139°00'E
45	江之浦水深図	1944	全	1:17,500	35°04'N,138°51'E
647	横須賀軍港海軍航海学校構内図	1945	1/2	0.3194444 4444	35°17'N,139°41'E
118	名古屋港外港航路	1927	1/2	1:10,000	35°05'N,136°52'E
117	名古屋港	1927	全	1:10,000	35°05'N,136°52'E
141	遠州灘錘測図(其2)	1930	全	1:200,000	34°30'N,137°20'E
142	熊野灘錘測図	1930	全	1:200,000	33°50'N,136°20'E
140	遠州灘錘測図(其1)	1930	全	1:200,000	34°40'N,138°40'E
165	名古屋港内港補測図	1937	1/2	1:10,000	35°04'N,136°53'E
161	神社港附近	1937	1/2	1:40,000	34°29'N,136°44'E
162	鳥羽港船舶速力試験距離測定及補測図	1937	1/2	1:18,197	34°30'N,136°53'E
21	本邦南方深海測深図	1937	1/2	1:898,553	33°30'N,137°00'E
164	名古屋港附近	1937	1/2	1:29,118	35°04'N,136°52'E
22	本邦南方深海測深図	1937	全	1:898,553	29°30'N,135°00'E
166	伊勢海北部	1937	全	1:30,000	34°57'N,136°40'E
168	白子町附近	1937	1/4	1:10,000	34°50'N,136°36'E
167	四日市港	1937	全	1:18,198	34°57'N,136°38'E
172	引本浦船舶速力試験距離測定図	1939	1/2	1:36,392	34°06'N,136°15'E
1502	西浦泊地	1941	1/2	1:10,000	34°47'N,137°11'E
179	知多半島野間崎艦船速力試験距離測定図	1942	1/4	1:25,000	34°46'N,136°51'E
633	蒲郡泊地	1942	1/4	1:20,000	34°47'N,137°14'E
631	西浦泊地	1942	1/2	1:10,000	34°47'N,137°08'E
630	三河湾	1942	大全	1:35,000	34°46'N,137°11'E
1519	田辺附近	1943	1/2	1:12,000	33°44'N,135°22'E
1520	田辺湾南岸附近	1943	全	1:12,000	33°40'N,135°23'E
1524	串本附近	1943	1/2	1:12,000	33°27'N,135°46'E
1525	大島	1943	1/2	1:12,000	33°28'N,135°50'E
632	篠島南方浚渫区域水深及掃海図	1943	1/4	1:20,000	34°40'N,137°00'E
643	田辺湾新礁一覽図	1944	1/2	1:18,314	33°42'N,135°20'E
644	由良港及附近	1944	1/2	1:15,000	33°56'N,135°06'E
642	田辺湾	1944	全	1:15,000	33°42'N,135°22'E
663-乙	市江港	1945	1/2	1:6,000	33°35'N,135°24'E
663-甲	江須崎附近	1945	1/2	1:10,000	33°30'N,135°36'E
661-甲	御坊錨地	1945	全	1:15,000	33°51'N,135°09'E
181	掛塚附近水深図	1945	1/8	1:50,000	34°34'N,137°48'E
12	紀州大島至鹿児島海湾測深図(本邦南方深海測深図)	1937	全	1:500,000	32°00'N,133°10'E
44	日本南方海面水深図(第2)(紀州大島至大隅海峡)	1944	全	1:500,000	32°00'N,134°00'E
31	紀伊水道	1927	全	1:100,000	34°00'N,134°50'E
32	紀伊水道	1927	全	1:150,000	33°20'N,134°20'E
29	小松島錨地	1927	1/2	1:30,000	34°01'N,134°36'E
28	由良至日和佐	1927	全	1:75,000	34°00'N,134°50'E
30	橋浦	1927	1/4	1:40,000	33°51'N,134°44'E
1523	比井湾附近	1943	1/2	1:12,000	33°54'N,135°06'E
1522	由良附近	1943	1/2	1:12,000	33°58'N,135°06'E
42-1	紀伊水道水深図(其1)	1944	全	1:100,000	34°00'N,135°00'E
42-2	紀伊水道水深図(其2)	1944	全	1:100,000	33°40'N,135°00'E
122	橋浦及附近	1945	全	1:20,000	33°52'N,134°44'E
403	須美壽島及鳥島附近錘測図	1922	全	***	31°30'N,140°20'E
404	鳥島至母島列島錘測図	1922	全	***	29°00'N,141°30'E
506	波浮港	1923	1/4	1:3,640	34°41'N,139°27'E
401	大島及附近	1924	全	1:100,000	34°44'N,139°23'E
405	小笠原西之島南方深礁図	1926	1/4	***	26°40'N,140°57'E
406	南鳥島周辺錘測図	1930	全	1:11,410	25°00'N,159°00'E
409	ガンチス島探測図	1933	全	1:2,300,00	30°00'N,155°00'E
559	硫黄島	1934	1/2	1:30,000	24°48'N,141°19'E
414	須美壽島北西探礁図	1938	1/2	1:20,000	31°38'N,139°18'E
621	南鳥島	1941	1/4	1:12,000	24°17'N,153°59'E

所蔵目録 9 「測量原図」

原図番号	資料名	刊行年	図積	縮尺	緯度経度
77	徳山湾及附近	1918	全	1:29,113	34°00'N,131°45'E
11	別府港/亀川港/大分港	1919	1/4	***	33°15'N,131°35'E
4	クダコ水道及附近補図	1921	1/2	1:20,000	34°01'N,132°39'E
8	青島附近錘測図	1921	1/4	1:103,962	33°43'N,132°30'E
7	上関海峡	1922	1/4	1:10,000	33°50'N,132°07'E
3	伊豫灘北部	1922	全	1:50,000	33°56'N,132°32'E
9	伊予灘中部錘測図	1922	全	1:50,895	33°28'N,132°16'E
5	島田川至片山島	1923	全	1:50,000	33°51'N,132°09'E
6	大島瀬戸	1923	1/2	1:15,000	33°56'N,132°10'E
10	別府湾	1924	全	1:30,000	33°15'N,131°32'E
518	徳山湾大島打上ヶ鼻附近陸部補測	1925	全	1:29,113	33°59'N,131°45'E
516	徳山港	1925	1/2	1:10,000	34°01'N,131°48'E
14	笠岡湾及玉島附近	1925	全	1:75,000	34°27'N,133°31'E
2	多度津港	1925	1/4	1:15,000	34°16'N,133°45'E
1	宇野港及附近	1925	1/2	1:15,000	34°28'N,133°57'E
517	徳山湾富田川河口附近補測図	1925	1/8	1:10,000	33°58'N,131°48'E
15	備讃瀬戸西部	1925	全	1:45,000	34°22'N,133°43'E
17	高松港	1926	1/4	1:15,000	34°23'N,134°03'E
18	宇品港及附近	1926	1/2	1:16,000	34°20'N,132°10'E
524	江田内及近海	1926	全	1:12,000	34°15'N,132°27'E
16	備讃瀬戸東部	1926	全	1:45,000	34°21'N,134°06'E
527	友ヶ島水道	1927	1/2	1:35,000	34°17'N,135°00'E
19	備後灘南部(第1)	1927	全	1:50,000	33°58'N,133°33'E
24	今治港	1927	1/4	1:15,000	34°04'N,133°01'E
23	来島海峡	1927	全	1:15,000	34°07'N,133°00'E
21	四阪島泊地	1927	1/4	1:35,000	34°06'N,133°11'E
22	来島海峡及附近	1927	全	1:35,000	34°05'N,132°58'E
532	鹿ノ川内	1928	1/2	1:7,250	34°10'N,132°27'E
45	三原瀬戸西部及柳ノ瀬戸	1928	全	1:35,000	34°16'N,132°58'E
50	備讃瀬戸西部掃海	1929	全	1:45,000	34°22'N,133°42'E
56	相生浦及附近, 相生港(分図)	1929	1/2	1:20,000	34°45'N,134°27'E
55	飾磨港	1929	1/4	1:10,000	34°47'N,134°40'E
51	三原瀬戸及附近掃海	1929	全	1:35,115	34°11'N,132°55'E
54	高砂港	1929	1/4	1:10,000	34°44'N,134°48'E
52	来島海峡附近掃海	1929	全	1:35,000	34°05'N,132°58'E
48	明石瀬戸及附近掃海	1929	1/2	1:70,193	34°36'N,134°59'E
47	大阪港至神戸港掃海	1929	全	1:36,395	34°42'N,135°23'E
53	三原瀬戸掃海	1929	1/2	1:50,000	34°21'N,133°17'E
49	備讃瀬戸東部掃海	1929	全	1:45,000	34°21'N,134°06'E
66	姫島附近沈船掃海図	1930	全	***	33°45'N,131°38'E
540	新宮燃料貯蔵場附近	1930	1/4	1:3,000	34°14'N,132°33'E
72	備讃瀬戸西部掃海図	1930	全	1:45,000	34°22'N,133°48'E
70	松永湾	1930	1/4	1:50,000	34°27'N,133°13'E
69	三原湾奥	1930	1/8	1:35,000	34°22'N,133°05'E
71	三原瀬戸及布刈瀬戸探礁掃海図	1930	1/2	1:17,000	34°21'N,133°12'E
538	飛渡ノ瀬及附近	1930	1/2	1:9,000	34°12'N,132°29'E
539	呉港新宮燃料貯蔵場繫船岸壁図	1930	1/2	***	34°14'N,132°33'E
537	飛渡ノ瀬岸壁図	1930	1/2	1:1,800	34°12'N,132°29'E
58	刈藻島及附近	1930	1/8	1:11,000	34°39'N,135°09'E
63	周防灘沈船掃海図	1930	全	1:111,000	33°50'N,131°16'E
68	尾道港及糸崎港	1930	全	1:17,000	34°23'N,133°10'E
57	神戸港	1930	全	1:11,000	34°41'N,135°12'E
65	三田尻附近沈船掃海図	1930	全	***	33°59'N,131°35'E
59	大阪港至神戸港目標図	1930	全	1:36,395	34°42'N,135°23'E
60	クダコ水道及附近沈船掃海図	1930	全	1:20,000	33°56'N,132°30'E
61	由利島至祝島沈船掃海図	1930	全	1:63,100	33°50'N,133°20'E
62	徳山湾及附近沈船掃海図	1930	全	1:29,113	33°58'N,131°42'E
75	坊地洲附近水深調査図	1931	1/4	***	34°12'N,132°55'E

所蔵目録 9 「測量原図」

原図番号	資料名	刊行年	図積	縮尺	緯度経度
73	青木鼻至鳥取岬	1931	1/4	1:35,000	34°20'N,133°03'E
74	土生港	1931	1/2	1:14,000	34°16'N,133°12'E
546	呉港補測図	1931	全	1:7,278	34°14'N,132°32'E
76	下松附近	1932	1/4	1:20,000	34°00'N,131°52'E
547	広湾	1932	全	1:10,000	34°13'N,132°37'E
550	徳山港海軍燃料廠突堤図	1932	1/2	1:2,500	34°02'N,131°49'E
551	徳山港大島突堤図	1932	1/4	1:3,000	34°00'N,131°48'E
549	広湾黄幡岸壁図	1932	1/4	1:3,500	34°13'N,132°37'E
79	洲本港	1933	1/4	1:6,000	34°21'N,134°54'E
548	徳山港	1933	全	1:10,000	34°01'N,131°48'E
80	和泉灘(其1)	1933	全	1:50,000	34°30'N,134°57'E
78	岸和田港	1933	1/4	1:6,000	34°28'N,135°22'E
82	大阪港至神戸港沈船掃海図	1933	全	1:36,395	34°36'N,135°18'E
83	明石瀬戸及附近沈船掃海図	1933	全	1:73,500	34°36'N,135°00'E
84	和泉灘及播磨灘沈船掃海図	1933	全	1:135,000	34°23'N,135°00'E
85	来島海峡附近沈船掃海図	1933	全	1:35,000	34°04'N,132°49'E
86	由利島至祝島沈船掃海図	1933	全	1:63,100	33°45'N,132°35'E
87	廣島湾沈船掃海図	1933	全	1:75,000	34°08'N,132°21'E
88	周防灘沈船掃海図	1933	全	1:111,000	33°55'N,131°30'E
81	和泉灘(其2)	1933	全	1:50,000	34°27'N,135°22'E
560	倉橋島泊地	1934	全	1:20,000	34°03'N,132°30'E
92	白石附近錘測図	1935	全	1:20,000	34°02'N,132°33'E
93	大阪港補測図	1936	全	1:11,000	34°39'N,135°25'E
94	大阪湾補測図	1936	全	1:50,000	34°31'N,135°15'E
95	大阪港至神戸港補測図	1936	全	1:36,395	34°40'N,135°19'E
97	明石瀬戸及附近補測図	1936	1/2	1:73,500	34°35'N,135°07'E
96	神戸港補測図	1936	全	1:11,000	34°40'N,135°12'E
100	弓削島及佐島艦船速力試験距離測定図	1937	全	1:35,000	34°18'N,133°05'E
101	宇部港附近	1937	1/2	1:35,000	33°57'N,131°13'E
102	宇部港	1937	1/4	1:9,000	33°56'N,131°14'E
103	部埼東方浅水部水深精測図	1937	1/4	1:48,521	33°56'N,131°08'E
106	亀川港分図岸線補測図	1938	1/8	1:6,000	33°19'N,131°30'E
105	日出港	1938	1/8	1:15,000	33°22'N,131°32'E
104	杵築湾	1938	1/4	1:20,000	33°24'N,131°40'E
593	徳山湾仙島水道	1939	1/4	1:15,000	34°02'N,131°46'E
109	相生湾艦船速力試験標位置変更図	1939	1/2	1:20,000	34°46'N,134°28'E
110	小豆島艦船速力試験距離測定図	1939	1/2	1:45,000	34°25'N,134°20'E
597	長浜港	1939	1/2	1:15,000	33°35'N,132°29'E
596	長浜港附近	1939	1/2	1:35,000	33°35'N,132°29'E
595	伊予灘東部	1939	全	1:35,000	33°44'N,132°41'E
594	屋代島安下庄湾	1939	1/4	1:25,000	33°52'N,132°18'E
589	倉橋島東部	1939	全	1:25,000	34°10'N,132°35'E
590	倉橋島/袋内/袋内岸壁	1939	全	1:9,000	34°10'N,132°55'E
112	三津濱港補測図	1939	1/4	1:25,000	33°53'N,132°41'E
591	徳山湾大島岸壁/徳山湾大島岸壁北部	1939	全	1:3,000	34°00'N,131°48'E
592	徳山湾大島岸壁南部	1939	1/4	1:1,200	34°00'N,131°48'E
113	室積沖沈船調査図(其一)	1940	全	1:63,100	33°50'N,132°00'E
114	室積沖沈船調査図(其二)	1940	全	1:35,000	33°56'N,131°52'E
119	馬ノ鼻附近艦船速力試験標増設測定図	1942	1/4	1:45,000	34°22'N,134°15'E
640	江田内	1943	全	1:10,000	34°15'N,132°27'E
641	艦位測定練習図(江田島本校)	1943	全	1:1,000	34°15'N,132°28'E
649	海軍兵学校岩国分校構内図(其1)	1944	1/2	1:2,000	34°08'N,132°14'E
650	海軍兵学校岩国分校構内図(其2)	1944	1/4	1	34°08'N,132°14'E
651	大竹附近岸線補測図	1944	1/4	1:18,000	34°08'N,132°13'E
652	馬島水道附近	1945	1/2	1:10,000	33°54'N,132°03'E
99	高茂埼至御五神島	1911	全	1:48,514	32°55'N,132°29'E
30	福岡湾補測	1926	1/2	1:36,210	33°36'N,130°24'E
29	西戸崎錨地	1926	1/2	1:15,000	33°39'N,130°22'E

所蔵目録 9 「測量原図」

原図番号	資料名	刊行年	図積	縮尺	緯度経度
38	波津埼至碓石埼(1)	1929	全	1:50,000	33°54'N,130°26'E
36	福岡湾	1929	全	1:24,000	33°37'N,130°18'E
40	波津埼至碓石埼(3)	1929	全	1:50,000	33°30'N,130°15'E
35	玄界灘	1929	全	1:100,000	33°55'N,129°50'E
37	博多港	1929	全	1:12,000	33°38'N,130°22'E
39	波津埼至碓石埼(2)	1929	全	1:50,000	33°38'N,130°10'E
41	円山出シ暗礁掃海図	1930	1/2	1:30,000	33°55'N,130°48'E
91	豊後水道補測図	1934	全	1:125,000	33°01'N,132°10'E
568	宿毛港及附近海底調査図	1936	1/2	1:24,256	32°54'N,132°40'E
567	宿毛港及附近	1936	1/2	1:24,256	32°54'N,132°40'E
108	鮪子瀬及ボケ瀬探礁図	1938	1/2	1:48,514	33°06'N,132°20'E
57	呼子港船舶速力試験標距離測定図	1938	1/2	1:16,173	33°32'N,129°53'E
576	沖ノ島附近掃海及探礁図	1938	1/2	1:50,000	32°43'N,132°33'E
107	勤兵衛瀬探礁図	1938	1/2	1:48,514	33°06'N,132°20'E
111	蒲戸崎附近補測図	1939	全	1:125,000	33°03'N,132°00'E
116	宇和島湾補測図	1940	1/2	1:24,258	33°13'N,132°25'E
610	豊後水道南部	1940	全	1:70,000	32°57'N,132°04'E
607	臼杵湾	1940	1/2	1:20,000	33°08'N,131°52'E
118	臼杵港船舶速力試験距離測定図	1942	1/4	1:20,000	33°10'N,131°40'E
32	豊後水道水深図	1944	大	1:100,000	33°05'N,132°10'E
98	沖島附近	1912	全	1:48,512	32°43'N,132°33'E
26	橘浦至室戸岬	1927	全	1:75,000	33°43'N,134°24'E
41	浦戸港及高知	1928	1/2	1:15,000	33°30'N,133°35'E
37	室戸崎至子ノ首埼(東部)	1928	全	1:75,000	33°31'N,133°46'E
38	室戸崎至子ノ首埼(西部)	1928	全	1:75,000	33°11'N,133°09'E
43	室戸崎至足摺埼	1928	全	***	33°10'N,133°40'E
42	浦戸港口	1928	1/4	1:8,000	33°30'N,133°34'E
39	須崎港及附近	1928	1/2	1:25,000	33°23'N,133°17'E
569	沖ノ島附近	1936	1/4	1:48,512	32°43'N,132°34'E
606	四国沖水深図(紀州大島至鹿児島湾水深図)	1940	全	1:500,000	32°00'N,133°30'E
115	外横島南側水深精測図	1940	1/2	1:50,000	32°48'N,132°29'E
117	宇佐船舶速力試験標測定図	1941	1/4	1:25,000	33°27'N,133°27'E
128-2	津呂港	1945	1/2	1:6,000	33°16'N,134°10'E
128-1	室戸港	1945	1/2	1:6,000	33°17'N,134°09'E
127	日和佐港	1945	1/2	1:6,000	33°44'N,134°33'E
35	彦島本村附近	1927	1/4	1:8,087	33°56'N,130°55'E
33	下関海峡東口	1927	全	1:10,000	33°58'N,131°01'E
34	門司及下関港	1927	全	1:8,087	33°57'N,130°57'E
36	下関海峡西口	1928	全	1:10,000	33°54'N,130°54'E
90	下関海峡西口附近補測	1928	全	1:48,521	34°06'N,130°47'E
89	下関海峡補測	1928	全	1:20,387	33°57'N,130°54'E
67	下関海峡沈船掃海図	1930	全	1:20,387	33°57'N,131°02'E
64	下関海峡東口附近沈船掃海図	1930	1/2	1:48,521	33°56'N,131°06'E
120	若松港補測図	1942	1/2	1:10,397	33°54'N,130°49'E
536	針尾瀬戸水深図	1916	1/8	***	33°03'N,129°46'E
9	長崎至口之津西部	1920	全	1:75,000	32°40'N,129°42'E
8	松島水道附近	1920	全	1:25,000	32°55'N,129°37'E
6	平戸海峡	1920	全	1:36,386	33°14'N,129°36'E
7	江之島附近	1920	1/4	1:100,000	33°01'N,129°21'E
570	橘湾	1920	全	1:35,000	32°47'N,129°59'E
13	口之津湾	1920	1/4	1:24,254	32°36'N,130°12'E
14	富岡湾	1920	1/4	1:25,895	32°32'N,130°01'E
10	樺島水道	1920	1/4	1:24,156	32°33'N,129°47'E
12	長崎至口之津東部	1920	全	1:75,000	32°30'N,130°10'E
15	島原海湾(附分図島原錨地)	1923	全	1:100,000	32°45'N,130°18'E
16	住ノ江港	1923	1/2	1:20,000	33°12'N,130°14'E
17	三池港及泊地	1923	1/2	1:20,000	33°00'N,130°26'E
18	三角港附近	1923	1/2	1:15,000	32°37'N,130°28'E

所蔵目録 9 「測量原図」

原図番号	資料名	刊行年	図積	縮尺	緯度経度
531	佐世保港補測	1928	全	1:9,096	33°10'N,129°43'E
529	佐世保港北部	1928	全	1:9,096	33°05'N,129°45'E
530	佐世保港南部	1928	全	1:9,096	33°06'N,129°41'E
34	野母埼沖鯨管根探礁図	1928	全	***	32°20'N,129°30'E
47	福江泊地補測図	1931	1/8	1:11,203	32°42'N,128°51'E
46	西泊泊地	1931	1/4	1:10,000	32°56'N,129°38'E
45	松島港	1931	1/4	1:10,000	32°56'N,129°36'E
44	埼玉港	1931	1/2	1:8,000	33°00'N,129°34'E
544	富江湾	1931	大全	1:20,000	32°36'N,128°50'E
555	長崎港外水深精測図	1933	全	1:12,000	32°42'N,129°47'E
554	長崎港及附近	1933	全	1:12,000	32°43'N,129°50'E
574	寺島水道泊地音響測深図	1937	全	1:18,000	33°02'N,129°37'E
572	九十九島湾	1937	全	1:10,000	33°09'N,129°40'E
575	寺島水道泊地海底調査図	1937	1/2	1:18,000	33°02'N,129°37'E
573	寺島水道附近	1937	大全	1:18,000	33°02'N,129°37'E
617	埼玉島附近	1940	1/2	1:10,000	33°00'N,129°33'E
620	三年ヶ浦	1940	1/4	1:5,000	33°10'N,129°39'E
611	楠泊附近	1940	大全	1:10,000	33°11'N,129°35'E
615	佐世保港南部	1940	全	1:10,000	33°04'N,129°43'E
614	佐世保港北部	1940	大全	1:10,000	33°09'N,129°45'E
616	向後埼附近	1940	全	1:10,000	33°07'N,129°40'E
618	佐世保軍港附近水深検測図	1940	全	1:36,386	33°02'N,129°37'E
619	田ノ浦附近	1941	1/4	1:5,000	33°10'N,129°39'E
622	五島黄島艦船速力試験標位置測定図	1941	全	1:20,000	32°34'N,128°55'E
63	長崎県茂木町先艦船速力試験標位置測定図	1942	全	1:75,000	32°35'N,129°53'E
58	神瀬及大曾根附近探礁図	1938	1/2	1:27,981	31°12'N,130°38'E
581	鹿児島湾山川港	1938	1/2	1:12,000	31°12'N,130°38'E
580	鹿児島湾古江港附近	1938	全	1:30,000	31°23'N,130°47'E
55	鹿児島港	1938	1/4	1:10,000	31°35'N,130°34'E
56	鹿児島港及附近補測図	1938	1/2	1:24,251	31°34'N,130°34'E
579	鹿児島湾古江港	1938	全	1:12,000	31°23'N,130°47'E
47	大隅海峡水深図	1944	全	1:200,000	31°00'N,130°20'E
5	内海港	1921	1/4	1:20,000	31°44'N,131°28'E
4	土土呂	1921	1/4	1:20,000	32°30'N,131°42'E
2	猪之串港	1921	1/2	1:20,000	32°46'N,131°55'E
1	米水津港	1921	1/2	1:20,000	32°53'N,132°01'E
3	古江港	1921	1/2	1:20,000	32°40'N,131°49'E
42	津久見湾	1930	1/2	1:16,000	33°06'N,131°54'E
43	尾末湾	1931	全	1:13,000	32°26'N,131°41'E
50	有明湾	1935	1/2	1:20,000	31°26'N,131°07'E
565	有明湾	1936	-	1:20,000	31°26'N,131°07'E
577	佐伯湾洲ノコシ及岩瀬探礁図	1938	1/2	1:26,952	32°57'N,132°04'E
578	有明湾探礁図	1938	1/2	1:20,000	31°26'N,131°07'E
60	串木野錨地及附近	1939	1/2	1:24,252	31°42'N,130°16'E
61	油津船舶速力試験距離測定図	1939	1/2	***	31°35'N,131°24'E
605	有明湾崎田湾	1940	1/8	1:15,000	31°26'N,131°13'E
62	九州東岸諸港諸分図(古江港, 佐賀関港, 猪之串港)	1940	1/4	***	32°46'N,131°55'E
608	佐伯湾補測	1940	全	1:30,000	32°59'N,131°59'E
613	佐伯湾口艦船速力試験距離測定図	1941	全	1:30,000	33°02'N,131°58'E
44	紀州大島至鹿児島湾	1928	全	***	32°20'N,133°00'E
31	種子島北部	1908	1/4	1:90,929	30°48'N,131°01'E
32	屋久島附近	1908	1/2	1:145,480	30°22'N,130°43'E
20	那覇港	1925	1/4	1:5,000	26°13'N,127°40'E
19	那覇港及近海	1925	全	1:20,000	26°13'N,127°40'E
519	中城湾	1925	全	1:40,000	26°09'N,127°54'E
520	古仁屋泊地	1925	1/4	1:14,543	28°09'N,129°18'E
521	奄美大島海峡	1925	全	1:30,000	28°08'N,129°14'E
24	宮古島東部錘測図	1926	1/2	1:103,828	24°55'N,125°30'E

所蔵目録 9 「測量原図」

原図番号	資料名	刊行年	図積	縮尺	緯度経度
26	宮古列島	1926	全	1:103,828	24°50'N,125°05'E
25	八重島列島錘測図	1926	全	***	24°20'N,124°00'E
27	八重山列島	1926	全	1:103,824	24°20'N,123°55'E
28	船浮港	1926	1/2	1:30,000	24°22'N,123°42'E
22	宮古島至石垣島錘測図	1926	全	1:103,828	24°40'N,124°45'E
526	石垣泊地	1926	全	1:30,000	24°20'N,124°10'E
525	狩俣錨地	1926	1/2	1:40,000	24°48'N,125°17'E
21	宮古島東北方沖合錘測図	1926	全	1:150,000	25°15'N,126°20'E
23	八重島列島西部錘測図	1926	全	1:103,828	24°20'N,123°20'E
558	西表泊地	1934	全	1:30,000	24°14'N,124°00'E
49	石垣泊地補測図	1934	1/2	1:30,000	24°22'N,124°06'E
563	中城湾	1935	全	1:40,000	26°09'N,127°54'E
53	那覇港補測図	1935	1/2	1:20,000	26°13'N,127°39'E
52	那覇内港	1935	1/4	1:5,000	26°13'N,127°40'E
51	沖繩島南部	1935	全	1:75,000	26°25'N,127°47'E
59	硫黄島及附近	1938	1/2	1:35,000	30°47'N,130°18'E
508	占守海峡附近	1920	1/2	1:150,000	50°55'N,156°40'E
24	新知島至知理保以島	1930	全	1:145,886	46°40'N,151°10'E
25	得撫島北部	1935	全	1:243,114	46°00'N,150°20'E
502	幌筵海峡及付近	1935	全	1:50,000	50°38'N,156°16'E
34	幌筵島東方海面補測図	1935	全	1:300,000	50°20'N,155°30'E
29	乙前灣補測図	1935	1/2	1:50,000	50°11'N,155°40'E
28	幌筵島及近海補測図	1935	全	1:300,000	50°20'N,155°30'E
27	占守島附近補測図	1935	全	1:100,000	50°40'N,156°00'E
26	得撫島南部	1935	全	1:243,107	45°40'N,149°40'E
35	羅處和島至雷公計島	1935	全	1:145,920	48°00'N,153°10'E
503	多楽水道	1935	1/2	1:45,000	43°30'N,146°12'E
36	新知島至宇志知島距離測定図	1935	全	1:145,903	47°10'N,152°30'E
506	牟知列岩至春牟古丹島	1937	全	1:145,942	48°50'N,154°00'E
511	幌筵島及志林規島	1937	全	1:145,977	50°25'N,155°30'E
507	温禰古丹島及磨勘留島	1937	全	1:145,942	49°35'N,154°30'E
514	幌筵海峡北口	1943	1/2	1:43,000	50°46'N,156°12'E
513	幌筵海峡南口	1943	1/2	1:43,000	50°31'N,156°16'E
512	幌筵海峡	1943	1/2	1:24,293	50°44'N,156°12'E
33	大洋水深図(第1)	1944	全	1:2,000,00	07°00'N,120°00'E

所蔵目録10「古文書」(柳文庫関係)

番号	資料名	刊行年	備考
391(2)	大日本水路誌 初稿	m25.03	
391(3)	水路誌翻訳心得		
283(4)	東洋灯台表 全	m16.08	海軍水路局
6-1	東洋燈台表 全	m19.08	
283(5)-1	東洋燈台表 上巻	m18.06	
283(5)-2	東洋燈台表 下巻	m18.06	
402(7)	日本全国経緯度羅針差潮候時全表	m13.07	
402(8)	局長付略曆	m14	m6~m14
475(9)	曆附 海軍職員名簿	m07	
406(10)	颶風記事 全	m15.05	
408(10)	観象雑誌 第3号	m17.05	明治17年 東京一鹿児島、東京一八戸の経差測定成果
408(10)-1	観象雑誌 第5号	m17.12	明治15年、17年測定の経線儀日差確定
408(10)-2	観象雑誌 第11号	m20.12	福島県及び石川県で実施した日食観測
405(11)-1	水路誌編輯心得・験潮心得・経線儀取扱心	m14.05	
405(11)-2	気象及磁気月報	m19	
655(12)	局長附測候表	m10	
407(13)	測量報告 明治14年	m16.02	
403(14)	水路測令 全	m14.04	
403(15)	刊版 海図水路誌目録	m19.01	
420(16)	刊版 海図水路誌目録	m20.01	
280(17)	海路諸標便覧表 明治17年1月改正	m17.01	
289(18)	海路諸標便覧表 明治21年1月改正	m21.01	
290(19)	航路標識便覧表 明治23年1月改正	m23.02	
266(20)	海外漂流年代記	嘉永	
266(21)	遠駿豆摺実測雑記	m09.07	相豆遠三国諸島録
387(22)	大日本全国沿岸里程表		
276(23)	大日本官民有船舶表	m13.10	
277(24)	大日本官民有船舶表	m14.10	
501(25)	観台儀志 和蘭暗氏著		
334(26)-1	気海観瀾廣義 第4、5、6号 卷一~三	安政02	
334(26)-2	気海観瀾廣義 第4、5、6号 卷四	安政03	
334(26)-3	気海観瀾廣義 第4、5、6号 卷五	安政04	
334(26)-4	気海観瀾廣義 第4、5、6号 卷六	安政05	
334(26)-5	気海観瀾廣義 第4、5、6号 卷七~九	安政06	
334(26)-6	気海観瀾廣義 第4、5、6号 卷十~十二	安政07	
334(26)-7	気海観瀾廣義 第4、5、6号 卷十三~十	安政08	
385(27)	薩藩五代氏再伝 航海術比羅亜兒試問解	安政04	
385(28)	航海金針	嘉永06	愛華堂蔵板
432(29)	航海全義 第三編一	m03	
429(30)-1	泰西演習 航海術	安政05	
429(31)-2	泰西演習 航海術推算	安政05	
392(32)-1	操帆新式航海通 第2編(航操全書)		
392(33)-2	航海運転規範 第4編		
392(34)	操帆術		
431(35)	航測推歩布式		
341(36)	航海・測量略語箋		
324(37)	返照測器詳解		
228(38)-1	海軍歴史 1	m22.03	
228(38)-2	海軍歴史 2	m22.03	
228(38)-3	海軍歴史 3	m22.03	
228(38)-4	海軍歴史 4	m22.03	
228(38)-5	海軍歴史 5	m22.03	
228(38)-6	海軍歴史 6	m22.03	
228(38)-7	海軍歴史 7	m22.03	
228(38)-8	海軍歴史 8	m22.03	
228(38)-9	海軍歴史 9	m22.03	
237(39)	万国船舶信号	m09.03	

所蔵目録10「古文書」(柳文庫関係)

番号	資料名	刊行年	備考
325(40)	海軍省報告 M12年7月～M13年6月		
326(41)	海軍省報告 M13年7月～M14年6月		
327(42)	海軍省報告 M14年7月～M15年6月		
328(43)	海軍省報告 M15年7月～M15年12月		
329(44)	海軍省報告 M16年1月～M16年12月		
288(45)	海軍省明治21年年報		
332(46)	博物新編 二集		
476(47)	窮理通		
345(48)-1	銃子徑量便覧 2		
345(48)-2	銃子徑量便覧 3		
230(49)	蒼海遺稿	m38.05	
292(50)	支那海軍沿革志稿 全	m23.01	
285(51)	海軍水雷問答 全	m19.06	
317(52)	英国海軍官名録 全		
422(58)-1	造船誌料 第2集		
422(58)-2	造船誌料 第3集		
422(58)-3	造船誌料 第9集		
422(59)	現行木船検査規定 全(付別表)	m39.02	磯部屋書店
278(60)	海軍兵学寮 記事 卷之上	m14.11	
375	水交雑誌第壹号	m20.03	
278(61)	歩兵操練 雑記		
278(62)	野堡演習記聞 初稿第2		
478(63)	砲術術語集		
330(64)	カノン・寸法及目方表草稿		
362(65)	隨筆及日記		
342(66)-1	安政6年8月14日御簀本操練		
342(67)-2	萬延元年3月御操練		
342(68)-3	文久2年3月16日御簀本操練		
	水路共学会報告第一号	m17.05	
358(69)	海獸類	m16.09	
262(70)	宮城県水産一覽表 宮城県第一部	m21.05	
480(71)	日本有用水産分類表	m22.07	
480(72)	日本水産製品分類表	m22.07	
480(73)	日本水産捕採器分類表	m22.07	
229(74)	水産改良説 第2編	m23.05	
227(75)	水産博覧会第3区出品審査報告	m17.06	
352(76)	水産博覧会報告	m16.08	
226(77)	水産集談会日誌	m17.06	
225(78)	水産集談会日誌	m17.06	
234(79)	水産小学 卷下	m15.06	
235(80)	新潟県管内水産小学 下	m19.04	
236(81)	新潟県管内水産小学 附図 全	m23.03	
236(83)	河蝦考	文政9年	
257(84)	古奈村養鮭場報告	m12.09	
336(152)	測量野帳	m03	柳宗悦氏寄贈
430(157)	天文浅問抄 付抄譯		柳宗悦氏寄贈
386(158)	磁石学 磯野健 訳		柳宗悦氏寄贈
343(159)	無題遺稿 五廉		柳宗悦氏寄贈
421(120-128)	外国水路告示		
381(153-154)	測量看取図及対景図	m05.05 ~07	柳宗悦氏寄贈
282	水路共学会報告	m18.01	
316	兵事新報(第壹號、第二號、改良第二號、第十八號)	m23.05.1 1	
378	赤間関浚渫築地計画図		
318	青森県海産物調査書/聯合水産共進会報告/その他草稿		

所蔵目録10「古文書」(柳文庫関係)

番号	資料名	刊行年	備考
265(8)	水路報告 第111號～第169號	m21.06	
(404)	兵事新聞	m09.03	
(404-2)	兵事新聞	m12.09-11	
365	柳檜悦資料		袋入/手紙類多数あり
423	羅針儀自差論	m20	
435(9)	水路報告 第212～224號	m18.07	
486	柳部長肖像関係文書		
487	柳部長胸像作成関係文書		袋入
	柳文庫目録		
86	Sailing Directions South Part of Japan	宝曆13	
88	Aneroid Barometer, How to buy & How to use It.	m07	
89	Weather Warnings for Watchers. By "The Clerk"	m10	
90	Descripton of Davis' Elevating Telescopic Tower & Observatory,	m11	
92	Identification of Sir Francis Drake's Anchorage on The Coast of California.	m23	
93	Harper's Hand-Book for Travellers in Europe	m11	
94	Programmes of New System of Tours, From Bristol to the Land's End, ...	m11	
95	Royal Botanic Society of London	m11	
96	British Wild Flowers.	m07	
97	Guide to the Gardens of Zoological Society of London.	m11	
98	Guide to the Exhition Rooms of the Department of Natural History and	m11	
99	The Tower of London. A Hand-Book Guide Visitors	文久04	
100	Coast Steel Manufactory of Friend. Krupp.	m09	
101	Report of the Astronomer to the Marine Committee, for 1872	m06	
102	Report of the Astronomer to the Marine Committee,	文久03	
103	Report of the Kew Committee for the year ending Oct. 31, 1877		
104	Sounding Voyage of Her Majesty's Ship "HYDRA"	m02	
105	Almanach fur die K.K.Kriegs-Marine 1880	m13	
106	Fuehret durch das Berliner Aquarium.	m11	
107	Ueber den Zustand der practischen Astronomie in America.		
108	Ein neues Mikroskop fur mineralogische und petrographische Untersuchungen,		
109	Israelitisches Blinden-Institut, auf der Hohen Warte bei Wien.	m11	
110	Raport du Directeur de L'Observatoire Cantonal de Neuchatel sur le Concours des Charonometres.	m11	
111	La Section photographique et Aritistique de la Direction Generale des Travaux Geographiques du Portugal.	m10	
112	Acierie de Fried. Krupp a Essen.	m09	
113	Les Vingt Arrondissements de Paris.	m11	
114	Noord-en Middem- Duitschland.	文久03	
115	De Invoering en Verklaring van den Aeroklinoskoop.	慶応04	

所蔵目録10「古文書」(柳文庫関係)

番号	資料名	刊行年	備考
116	Manoeuvres met Zeil-en Stoomschepen.	元治02	
117	Handleiding tot de Kennis van Het Schip.	安政06	
118	Aarsbereting vedkommende Norges Fiskerier for 1902	m35	
119	Eau Minerale et Thermale de la Bourboule source Choussy.	1875?	
131	A Catalogue of Selected Books	?	
132	Catalogue of W. & R. Chambers's	m10	
133	Eckhold's Patent Omnimeter	?	
134	Mathematical, Optical & Philosophical Instruments.	m11	
136	Catalogue of Guns, Rifles, Revolvers.	?	
137	Standard Meteorological for Observatories, Travellers & Explorers,	?	
138	Optical, Mathematical and Surbeying Instruments,	?	
139	New Catalogue of Opera, Race, Field, & Tourist Glasses, etc.	?	
140	Dent of The Dipleidoscope.	?	
141	Cruchley's Maps & Atlases.	m10	
142	Containing Biographical & Descriptive Sketches of the Distinguished Characters.	m11	
143	Catalogue of Photographic Lenses, Cameras, Apparatus.	?	
144	Catalogue of Chronometers, Astoronomical, Turret, & Other Clockes.	?	
145	Verzeichniss der an der Sternwarte bei Munchen in den estan ... Etc.	?	
146	Katalog des Postmuseums im Kaiserlichen General-Postamt zu Berlin.	m11	
147	Verzeichniss Chem. Und Pharmac. Gebrauchsartikel von Porzellan.	嘉永05	
148	Preis-Verzeichniss, Fabrication Meteorologischer Instrumente und Glas-Praecisions-Apparate.	?	
149	Abtheilung II. Apparate Fur Chemie und Pharmacie.	?	
150	Prix-Courant Illustre de la Fabrique de Telegraphes.	m10	
151	Officine Calileo, Catalogo Illustrato degle Strumenti Graficl, Topograficl, Geodeticl, Astoronomicl, e Idraulicl.	m09	
490(157)	天文浅問抄	m13.10	海軍大佐 柳檜悦編
635(156)	藩海実測稿	文久02	1862 (柳部長遺稿)
(31)	泰西演習航海術推算	安政05	1858 勢州練理堂
405	水路誌編輯心得・験潮心得・経線儀取扱心	m14.05	海軍水路局
424	江戸時代の暦類		
	経緯度表		
	量地括要 1	m04	
	量地括要 2	m04	
	西肥五島之内福江島玉之浦之図		
	西肥五島之内福江島玉之浦之図考察1-4		
	春日記行		
	観象雑誌 第2号	m16.02	
	観象雑誌 第4号	m17.12	

所蔵目録11「古文書」(文書関係)

資料番号	資料名	刊行年	備考
A97	測量班長往復文書綴	m20	
42	原稿送達・記事通知簿		M25～M42
1	往復文書綴込	m20	M20年以降
2	部外往復綴	m24	
3	部外往復書類綴込	m26	
4	往復書類綴	m27	
5	往復書類綴	m28	
6	往復書類綴	m29	
7	往復書類綴	m30	
8-1	往復書類綴 1	m36	
8-2	往復書類綴 2	m36	
9	往復書類綴	m37	
161	測量艇転覆一件書類綴(韓国東岸第1	m38	柳部長ご子息殉職
10-1	往復書類綴 甲	m39	
10-2	往復書類綴 乙	m39	
11-1	往復書類綴 1	m40	
11-2	往復書類綴 2	m40	
12-1	往復書類綴 甲	m41	
12-2	往復書類綴 乙	m41	
12-3	往復書類綴 明治41年改	m41	
13-1	往復書類綴 甲	m42	
13-2	往復書類綴 乙	m42	
14-1	往復書類綴 1	m43	
14-2	往復書類綴 2	m43	
15-1	往復書類綴 1	m44	
15-2	往復書類綴 2	m44	
16-1	往復書類綴 甲	m45	
16-2	往復書類綴 乙	m45	
16-3	往復書類綴	m45	
17-1	往復書類綴 甲	t02	
17-2	往復書類綴 乙	t02	
17-3	往復書類綴 測器関係	t02	
18-1	往復書類綴 甲	t03	
18-2	往復書類綴 乙	t03	
48	戦時に関する往復書類綴	t03	
19-1	往復書類綴 甲	t04	
19-2	往復書類綴 乙	t04	
20-1	往復書類綴 甲	t05	
20-2	往復書類綴 乙	t05	
21-1	往復書類綴 甲	t06	
21-2	往復書類綴 乙	t06	
21-3	往復書類綴	t06	
22-1	往復書類綴 甲	t07	
22-2	往復書類綴 乙	t07	
23-1	往復書類綴 甲	t08	
23-2	往復書類綴 乙	t08	
34	軍艦淀に関する書類綴	t09	
24-1	往復書類綴 甲	t09	
24-2	往復書類綴 乙	t09	
25-1	往復書類綴 甲	t10	
25-2	往復書類綴 乙	t10	
26-1	往復書類綴	t12	
26-2	往復書類綴 機密	t12	
27-1	往復書類綴 甲	t14	
27-2	往復書類綴 乙	t14	
27-3	往復書類綴 機密	t14	
28-1	往復書類綴 甲	t15	
28-2	往復書類綴 乙	t15	

所蔵目録11「古文書」(文書関係)

資料番号	資料名	刊行年	備考
28-3	往復書類綴 機密	t15	
70-1	往復書類綴 甲	s02.01	
70-2	往復書類綴 乙	s02.01	
166	機密往復書類綴	s02.01	
75-1	往復書類綴 甲	s03	
75-2	往復書類綴 乙	s03	
75-3	往復書類綴 機密	s03	
76-1	往復書類綴 甲	s04	
76-2	機密往復書類綴	s04	
168-1	往復書類綴 甲	s05	
168-2	往復書類綴 乙	s05	
169	機密往復書類綴	s05	
170	機密往復書類綴	s06	
172-1	往復書類綴 甲	s06	
172-2	往復書類綴 乙	s06	
77	往復書類綴 甲	s07	
78	往復書類綴 乙	s07	
180	機密往復書類綴	s07	
186-1	往復書類綴 甲	s08	
186-2	往復書類綴 乙	s08	
187	機密往復書類綴	s08	
100	機密往復書類綴	s09.01	
79	往復書類綴 甲	s09	
80	往復書類綴 乙	s09	
190-1	往復書類綴 甲	s10.01	
190-2	往復書類綴 乙	s10.01	
191	機密往復書類綴	s10.01	
197	機密往復綴	s11	
198-1	往復綴 甲	s11	起案文書類
198-2	往復綴 乙	s11	
108	特命検閲関係綴	s12	
81	往復綴 甲	s12	
82	機密往復綴	s12.01	
110	支那事変記録綴	s12	支那事変時の測量中班員の負傷等を記載
109	行幸関係綴	s12	
111	南洋在勤武官往復綴	s12	
83	往復綴 甲	s13	
84	往復綴 機密	s13	
85	往復綴	s14	
86	往復綴 機密	s14	
87	往復書類綴	s15	
88	往復書類綴 機密	s15	
135	告達簿	s16	
90	機密部内往復書類綴	s16	
29	機密部内往復綴	s16	
89	機密往復綴	s16	
61	内務調査関係綴	s16	
91	海軍部内往復	s17	
141	総務部長通達	s17	
145	水路部長通達	s17	
212	戦没者等身上取扱規則	s18	
146	総務部長通達	s18	
147	第二部長通達	s18	
159	通達発令簿	s20	
286	本省御改革二付諸達	m19.01	
287	出測班長報告文書類綴込	m19.03	
	警報留	m19.01	観象課
269	見張参考書	s06.02	練習艦運用術

所蔵目録12「古文書」(公刊関係)

資料番号	資料名	刊行年	備考
360-1	測角便蒙 全	***	
360-2	測角便蒙 一 三 三	***	
360-3	測角便蒙 四 五	***	
258-1	測地略 一	m05	
258-2	測地略 二	m05	
361-1	航海教授書 卷二	m08	
361-2	航海教授書 卷三	m08	
361-3	航海教授書 卷四	m08	
361-4	航海教授書 卷五	m08	
361-5	航海教授書 卷六	m08	
361-6	航海教授書 卷七	m08	
361-7	航海教授書 卷八	m08	
361-8	航海教授書 卷九	m08	
437-1	西洋形商船航海術独案内 卷之一	m13	
437-2	西洋形商船航海術独案内 卷之二	m13	
437-3	西洋形商船航海術独案内 卷之三	m13	
437-4	西洋形商船航海術独案内 卷之四	m13	
437-5	西洋形商船航海術独案内 卷之五	m13	
437-6	西洋形商船航海術独案内 卷之六	m13	
437-7	西洋形商船航海術独案内 卷之七	m13	
437-8	西洋形商船航海術独案内 卷之八	m13	
375-1	水交雑誌 第2号	m15	
375-2	水交雑誌 第3号	m15	
375-3	水交雑誌 第4号	m15	
375-4	水交雑誌 第5号	m15	
375-5	水交雑誌 第6号	m15	
375-6	水交雑誌 第7号	m15	
375-7	水交雑誌 第8号	m15	
375-8	水交雑誌 第9号	m15	
375-9	水交雑誌 第10号	m15	
375-10	水交雑誌 第11号	m15	
375-11	水交雑誌 第12号	m15	
375-12	水交雑誌 第13号	m15	
375-13	水交雑誌 第14号	m15	
375-14	水交雑誌 第15号	m15	
375-15	水交雑誌 第16号	m15	
375-16	水交雑誌 第17号	m15	
375-17	水交雑誌 第18号	m15	
375-18	水交雑誌 第19号	m15	
375-19	水交雑誌 第20号	m15	
375-20	水交雑誌 第21号	m15	
375-21	水交雑誌 第22号	m15	
375-22	水交雑誌 第23号	m15	
375-23	水交雑誌 第24号	m15	
375-24	水交雑誌 第25号	m15	
375-25	水交雑誌 第26号	m15	
375-26	水交雑誌 第27号	m15	
375-27	水交雑誌 第28号	m15	
375-28	水交雑誌 第29号	m15	
375-29	水交雑誌 第30号	m15	
450	観象雑誌	m18	
434	学海探求之指針	m21	海軍士官必携の書(柳:序、肝付:編集)
442	海上気象学	m23	
448	アネロイド晴雨計解説及用法	m25	
40	海軍省年報抜粹	***	m18-m26
366	水路部沿革史 第1卷 (M2年~M18年)	***	

所蔵目録12「古文書」(公刊関係)

資料番号	資料名	刊行年	備考
340	水路部沿革史 第2巻 (M19年～T15年)	***	
370	水路部沿革史附録 上 (M2年～M15年)	***	
371	水路部沿革史附録 下 (M16年～M18年)	***	
368	水路部沿革史 第3巻 (S2年～S16年)	***	
369	水路部沿革史 第4巻 (S17年～S20年)	***	
339-1	水路部年報 M19～M24	***	
339-2	水路部年報 M25～M27	***	
339-3	水路部年報 M28～M37	***	
339-4	水路部年報 M38～M40	***	
339-5	水路部年報 M41～M43	***	
339-6	水路部年報 M44～T3	***	
638-1	水路部年報 大正4-6年度	***	T4～S4
638-2	水路部年報 大正7-9年度	***	
638-3	水路部年報 大正10年度	***	
638-4	水路部年報 大正11年度	***	
638-5	水路部年報 大正12年度	***	
638-6	水路部年報 大正13-大正15・昭和元年度	***	
638-7	水路部年報 昭和2-4年度	***	
637-1	水路部年報 昭和3年度	***	S3～S17
637-2	水路部年報 昭和4年度	***	
637-3	水路部年報 昭和5年度	***	
637-4	水路部年報 昭和6年度	***	
637-5	水路部年報 昭和7年度	***	
637-6	水路部年報 昭和8年度	***	
637-7	水路部年報 昭和9年度	***	
637-8	水路部年報 昭和10年度	***	
637-9	水路部年報 昭和11年度	***	
637-10	水路部年報 昭和12年度	***	
637-11	水路部年報 昭和13年度	***	
637-12	水路部年報 昭和14年度	***	
637-13	水路部年報 昭和15年度	***	
637-14	水路部年報 昭和16年度	***	
637-15	水路部年報 昭和17年度	***	
372	水路部80年の歴史	***	
270	海軍軍備沿革	t10	水路測量術、航行法等
293	航空年表	t15	
294	水路部作業要覧(昭和三年度)	s03	
295	水路部作業要覧(昭和四年度)	s04	
296	水路部作業要覧(昭和五年度)	s05	
297	水路部作業要覧(昭和六年度)	s06	
298	水路部作業要覧(昭和七年度)	s07	
299	水路部作業要覧(昭和八年度)	s08	
300	水路部作業要覧(昭和九年度)	s09	
394	海図の作り方	s03	
395	水路図誌編纂心得	s08	同2冊あり
240	海軍省年報編纂規則(別冊)	s08	
242	欧米各国水路測量事業視察報告	s09	
242	欧米各国水路測量事業視察報告(別冊)	s09	同2冊あり
243	海軍庁衛沿革撮要	s10	
244	満州国水路報 第2年 3号	s12	
245	満州国水路報 第3年 1号	s12	

所蔵目録12「古文書」(公刊関係)

資料番号	資料名	刊行年	備考
409	上海海軍航路部年報	s15	
410	上海海軍航路部年報	s16	
411	上海海軍航路部年報	s17	
412	南方海軍航路部年報	s18	
390	第4回地磁気観測開始に当たり催し、学者招待会における談話記事	s17	
439	製図学教科書(海図航空図計画)	s18	
315	夾角天測法(南方海面における太陽天測による経緯度決定法)	s19	
388	記録式音響測深儀取扱法	s19	
259	遠西観象図説 中	***	
259	遠西観象図説 下	***	
275	国際水路局規約(1926改正)	***	
344	日本灯台灯船浮標礁標便覧表	***	
374	日本水軍史	***	
376-1	水路雑誌 第21号~30号	***	
376-2	水路雑誌 第31号~40号	***	
376-3	水路雑誌 第41号~50号	***	
376-4	水路雑誌 第51号~60号	***	
376-5	水路雑誌 第62、65、66、69、72、85、95、96号、101号	***	
376-6	水路雑誌 第104号~123号	***	
384	天儀図解	***	破損大
417-1	康熙字典 序文、凡例、総目、檢字、辨似	***	
417-2	康熙字典 琢屑、索引	***	
417-3	康熙字典 等韻	***	
417-4	康熙字典 子集 上	***	
417-5	康熙字典 子集 中	***	
417-6	康熙字典 子集 下	***	
417-7	康熙字典 丑集 上	***	
417-8	康熙字典 丑集 中	***	
417-9	康熙字典 丑集 下	***	
417-10	康熙字典 寅集 上	***	
417-11	康熙字典 寅集 中	***	
417-12	康熙字典 寅集 下	***	
417-13	康熙字典 卯集 上	***	
417-14	康熙字典 卯集 中	***	
417-15	康熙字典 卯集 下	***	
417-16	康熙字典 辰集 上	***	
417-17	康熙字典 辰集 中	***	
417-18	康熙字典 辰集 下	***	
417-19	康熙字典 巳集 上	***	
417-20	康熙字典 巳集 中	***	
417-21	康熙字典 巳集 下	***	
417-22	康熙字典 午集 上	***	
417-23	康熙字典 午集 中	***	
417-24	康熙字典 午集 下	***	
417-25	康熙字典 未集 上	***	
417-26	康熙字典 未集 中	***	
417-27	康熙字典 未集 下	***	
417-28	康熙字典 申集 上	***	
417-29	康熙字典 申集 中	***	
417-30	康熙字典 申集 下	***	
417-31	康熙字典 酉集 上	***	
417-32	康熙字典 酉集 中	***	
417-33	康熙字典 酉集 下	***	
417-34	康熙字典 戌集 上	***	

所蔵目録12「古文書」(公刊関係)

資料番号	資料名	刊行年	備考
417-35	康熙字典 戌集 中	***	
417-36	康熙字典 戌集 下	***	
417-37	康熙字典 亥集 上	***	
417-38	康熙字典 亥集 中	***	
417-39	康熙字典 亥集 下	***	
417-40	康熙字典 補遺	***	
417-41	康熙字典 備考	***	
426	康德十年時憲書	***	
567	高度方位角概算表	***	航空年表と併用し、使用する
564	高度方位暦	***	昭和20年9月分太陽他方位暦 水路部秘第9583号
565	天測略算表(推定位置用)	***	書誌第602号
569	天測計算簿(簡易天測表使用)	***	
447	海洋気象観測心得	s08	
274	水路用語集	t05	
	航海年表		
	水路部沿革史		
	水路部図書目録		
396	水路図誌取扱心得		
	印刷作業教範 下巻		
	製図学教科書		
	東京城天主台 経度測量半年報		
	水路測量 1		
	水路測量 2		
	水路測量 3		
	学海探求之指針	m21	肝付兼行編集
	航海教授書 巻一	m06.08	海軍兵学寮
	水路雑誌第一号、二号		
	潮汐表	t10	別冊として初めて独立したもの
	大洋航路誌 全	m29.11	海軍水路部
	支那東岸水路誌 全		續文社刊行
	近海航路誌	s07.08	海軍水路部
	観象雑誌 第10号	m19	m16~m20
	水路提要		
	明治40年海軍航海年表		
335-1	有終 23巻4号	s20.04	
335-2	有終 23巻5号	s20.04	
335-3	有終 23巻6号	s20.08	
	水路提要		
	水路提要		
	水路報道 1		
	水路報道 2		
	水路雑誌 1	m09.05 ~ m11.05	(1巻~10巻)
	水路雑誌 2	m11.09 ~ m12.09	(11巻~19巻)
	水路雑誌 3	m13.01 ~ m13.12	(20巻~25巻)
	水路雑誌 4	m14~ m15	(26巻~30巻)
	水路雑誌 5	m13	(31巻~35巻)
	水路雑誌 6	m13	(36巻~39巻)
	水路雑誌 7	m15	(40巻~53巻)
	水路雑誌 8	m16.01 ~ m16.06	(54巻~68巻)

所蔵目録12「古文書」(公刊関係)

資料番号	資料名	刊行年	備考
	海員必携	m24	
	海員必携	m24	
	日本全国経緯度羅針差潮時表全	m13	
	航海士官必携書	m18	
	海軍航海年表 1	t07	
	海軍航海年表 2	t07	
	水路報告 1	m13.10	
	水路報告 2	m14.12	
	水路報告 3	m15.11	
	水路報告 4	m16.12	
	水路誌附録 第1巻	t05.11	
	水路誌附録 第2巻	t05.11	
	航海必要星座略解	m11.01	
1011-A	日本海軍海図式	m36.07	

所蔵目録13「古文書」(調査関係)

番号	資料名	刊行年	備考
351	大日記	m05.01	資料館に1冊あり
	大日記	m05.01	
592	相房 測量日誌	m08.04	
96	各班出張測員往復留	m23	
97	各班出張測員往復留	m24	
44	測量訓辞及教令書類綴	m31	
35	測量に関する意見並参考資料	t13	
176	艦主測量に対する意見	s06	
173	三崎水深検測海面並音響測深儀実験関係書類	s06	
183	運送艦行動予定	s10	s08～s10
357	地球磁気観測法	***	
430	明治33年軍艦金剛南洋諸島及豪州航海報告	m33	
171	軍艦満州測量関係綴	s05	
193	軍艦淀測量関係綴	s11	
199	軍艦駒橋測量関係綴	s11	
200	軍艦勝力測量関係綴	s11	
107	軍艦駒橋測量関係綴	s12	
120	軍艦駒橋測量関係綴	s13	
121	軍艦勝力測量関係綴	s13	
32	測量報告、その他関係書類綴	t07	
65	測量関係綴	t12	
92	測量関係綴	t13	
93	測量関係綴	t14	
164	日向礁に関する書類綴	s02	
170	朝鮮磁気測に関する書類綴	s05	
169	艦主測量に関する関係綴	s05	
99	葫蘆島事情	s07.01	調査報告(北支沿岸調査)
177	満州国沿岸並河川ノ水路測量	s07	
62	磁気測量班関係書類	s07	
184	松花江班測量関係綴	s08	
185	満州国測量関係綴	s08	
94	測量観測関係綴	s09	
101	松花江班測量関係綴	s09	
192	満州班測量関係綴	s10	
194	水深調査関係綴	s11	
195	北支新南外国測量関係綴	s11	
196	満州班測量関係綴	s11	
642	南洋班測量関係綴(第二課)	s12	M2～ S16
51	朝鮮班測量関係綴	s12	
52	第二測量隊関係綴	s12	
53	満州班測量関係綴	s12	
112	寺島水道宇部班測量関係綴	s12	
113	新南台湾班測量関係綴	s12	
114	第四測量隊測量関係綴	s12	
636	揚子江方面測量隊関係綴(第二課)	s12	月頭報告など
116	海軍測量隊測量関係	s13	
117	揚子江方面測量関係	s13	
118	支那水路事業関係	s13	
54	揚子江方面測量隊関係綴	s14	
64	揚子江第二測量隊測量関係綴	s14	
122	上海航路部関係綴	s14	
128	豊後水道測量関係綴	s15	
130	昭和15年度測量関係	s15	
130	昭和15年度測量関係	s15	
59	内地測量関係	s16	
60	三河湾師崎水道付近改測綴	s17～ s18	
69	津軽班関係	s17	

所蔵目録13「古文書」(調査関係)

148	犬吠沖沈船調査関係	s18	
149	航測関係綴 (一)	s19	
149	航測関係綴 (二)	s19	
149	航測関係綴 (補)	s19	
188	高層気象関係綴	s08	
131	下関潮流測関係綴	s15	
132	第1、第2海洋関係	s15	
56	第1、第2海洋関係	s16	
301	水路部作業計画(昭和10年度)	s10	
302	水路部作業計画(昭和11年度)	s11	
303	水路部作業計画(昭和12年度)	s12	
304	水路部作業計画(昭和13年度)	s13	
305	水路部作業計画(昭和14年度)	s14	
306	水路部作業計画(昭和15年度)	s15	
307	水路部作業計画(昭和16年度)	s16	
650	急速測量関係(第二分室)	s20	測量実施計画
133	第36共同丸関係綴	***	
701	本邦基準経度改正竝に報告書に関する書類綴	***	
702	経緯度測量調査委員会書	***	
45	要用書類綴		M31年以降
98	諸要書類綴		M21年以降
43	廻達録	m26	
47-1	廻達録	m42	
47-2	廻達録	m43	
31	要用書類綴	t04	
33	航路標識設置に関する書類綴(陸軍軍隊軍需品揚陸港湾用)	t09	
30	測量関係書類綴(樺太測量班)	t08	
800	測量報告其他関係書類	t14	
36	要用綴	t14	
231	海図記載法決定簿	m40.12	
305	S14年度水路部作業計画(秘)	s14	
447	海洋気象観測心得	s08.03	
814	水路報告		
	暴風報知書類	m13.10	
	測候報告	m18	観象台
	小笠原嶋記 上	文久01	1861
	小笠原嶋記 中	文久01	
	小笠原嶋記 下	文久01	
	府県港湾調	m06	
	測量日誌(山陰北陸 両道測量日誌)	m8.2	
	測量日誌(利根口盤津迄 測量日誌)		
	大日本沿海経緯度羅針差潮候時干満差立表	m06.11	
	雑録		第32号 m05年分
	日本輿地新增行程に大全		
	大日本輿地便覧	天保05.05	松月堂 津藩 松居 山崎義故
*	観象台沿革	m19.12	観象室
*	金星試験顛末		m06.08~08.03
55	軍艦駒橋関係綴		
57	特務艦宗谷関係綴		
58	特務艦白沙関係綴 昭和16年度		
127	特務艦白沙関係綴 昭和15年度		
133	第36共同丸関係綴		
134	富山丸関係綴		
137	軍艦勝力関係綴		柳初代部長の記事あり
143	富山丸関係		

所蔵目録14「古文書」(地図関係)

番号	資料名	刊行年	備考
400	三国接壤図(蝦夷図全図)	天明05	
428	蝦夷国全図	天明05	
377	富士見十三輿地全図	天保13	富士山を望見できる13カ国を描いた広域図
379	舩倉島古図(寛政3年)		
321	大日本輿地便覧 乾	天保05	津藩 齊藤 謙 撰 (天保5年)
331	水路部平面図	s12	
239	手書き古地図(宇治山田付近)		愛知県木曾川川口から三重県紀伊長島付近までの地図を手書きで書いたもの(11枚)
260	新版大日本程路全図		
346	日本古版地図集成		
416	大日本国郡輿地全図		
481	長江図説		
333	日本全国暗射指南譜	m08.10	
901	大東京地図帳		
902	東京近傍図		
808	日本輿地路程全図		
809	海軍測量隊刊行図誌索引図	s12.08	
903	関八州輿地路程全図		
905	長崎地図	安永07	
906	江戸大絵図		
810	南方共栄圏	s19.01	
811	銅版海図本刷り		
907	MAP OF JAPAN	s12	
817	日本近海深淺図	s12	
816	世界興亡一覽		
815	皇幹臣枝		
908	大日本東部		
909	世界古地図		
850	ウインド チャート		
851	マンスリー カレント チャート		
852	ウインド カレント チャート		
910	日本全図(林子平図)	天明05	
804	江戸之城図(小)		
805	血染めの海図		複写図
806	復興後の横浜港		
807	日本海海戦		複写絵
911	東京大小区分絵図		
912	太平洋図		
913	世界航路図		1856年ドイツ
914	世界地図		
915	陸海軍連合練習用地図(秘)	s04	
916	大東京鳥瞰写真地図		
917	御開港横浜之全図		
918	東亜大陸図(1/25,000)	s12	
919	東亜大陸図(1/25,000)	s02	
803	満洲国輿地図	s14.10	
812	水路部付近地図		
920	Authentic Imperial Map of Russia		
909	世界古地図	1569	18図
233	第1区域海図目録	m23~28	
267	「浴恩園之図」について	s08	「浴恩園之図」の解説書
921	大日本国細図		

所蔵目録15「古文書」(その他)

番号	資料名	刊行年	備考
208-1	聯合艦隊解散之辭	m39.12	
208	宮内省への海流関係図誌奉呈資料	s.15~17	
214	75周年記念関係	s.21.10	
232	日本大玉編 中巻		漢字辞書(軍教育図書)
238	量地図説 上(江戸時代の測量本解説本)	嘉永05	
250-1	参考品目録 ①	1944	
250-2	参考品目録 ②	s.19.11	
251	小池部長写真	s.16.05	
252	伊能忠敬 日本沿岸実測図写図目録	s.05	
254	参考品目録 伊能図目録(水路部保管伊能氏日本実測図騰写図について)		海軍時代の由来記述あり 複写1冊あり
255	東郷元帥手記戦時懐中手帳	s.10	
256	山陰前栗	m.39	謝恩記念本(水産関係を収集)(御木本→柳)
261	青濤集	s.04	海洋の研究論文(青島海事協会 佐藤圭造著)
263-1	南島記事 上	m.19.07	
263-2	南島記事 中	m.19.07	
263-3	南島記事 下	m.19.07	
264-1	南島記事 外編 乾	m.19.05	
264-2	南島記事 外編 坤	m.19.05	
268	揚子江に就いて(上)	s.17	中華民国
271	八丈島概観	s.04	
273	戦時下の水路部座談会	s.18	
310	第1回臨時国際水路会議決議事項捕録	s.04	
311	黄海、東海、南支那海方面冬季季節風及天気の特	s.12	
320	元治新版 大日本道中細見記		
323-1	航海夜話 初編 上		読物本
323-2	航海夜話 初編 下		
323-3	航海夜話 初編 二編下		
348	有栖川元帥宮殿下御銅像関係資料	m.39	
350	海軍水路部修技所案内	s.20	施設、建物、船艇、兵器等
353-1	北水協会報告 第57号	m.23.10	
353-2	北水協会報告 第58号	m.23.11	
354	軍機関係綴(沖ノ鳥島)	s.08.05	教育参考館所蔵資料名と解説・写真 海防関係
356-1	海防憶測 乾		
356-2	海防憶測 坤		
359	朝鮮国南海島航行日記	m.09.03	
380	南島タングステン関係写真集	m.-	
399	海の日本	m.35	
413	故風間技官寄贈目録	s.	
414	小倉文庫図書目録		
415	海図編	s.15	退職記念品(製図用字体)海軍技師 山本元吉
418-1	海軍勤務回想 (大田香苗大佐) 五巻之一		
418-2	海軍勤務回想 (大田香苗大佐) 五巻之二		
418-3	海軍勤務回想 (大田香苗大佐) 五巻之三		
418-4	海軍勤務回想 (大田香苗大佐) 五巻之四		
418-5	海軍勤務回想 (大田香苗大佐) 五巻之五		
419-1	英文鑑 一	天保11.10	
419-2	英文鑑 二		
419-3	英文鑑 三		
419-4	英文鑑 四		
425	日本海軍艦船名考	s.03	
427	ROCKET-BOOK of USEFUL FORMULE and MEMORANDA	-	
436	海軍天覧記 巡幸水路日誌	m.04	
441	用字索引(附海図式)	s.16	

所蔵目録15「古文書」(その他)

番号	資料名	刊行年	備考
443	印刷術概要、製版術概要講義文案	s.16	
444-1	写真製版術講義文案		
444-2	写真術講義文案		
445	湖北漢水図説	m34	
479	元和航海記	元和4年	
482	PACIFIC COAST COAST PILOT	1889	
483	歴代水路部長写真集	m.22	
489	東京築港計画書	m.32.02	
493	中浜万次郎 亜米利加学之儀伺書 その他	安政04	140図の世界地図帳。昭和の刊行物袋入
558	CASSELL'S NEW ATLAS		第二区域を第一区域に編入し、約1600版の海図発行の計画、見積書
559	大日本海運展覧会(於東京高島屋S8.7.22~8.25)	s.08	関東防空大演習記念。海軍大演習観艦式記念
560	第一区域拡張部海図完成についての計画書綴	.	水路部案内(90、100年記念)他
561	海軍七十年史談	s.17	
563	OUTLINE OF THE HYDROGRAPHIC DEPARTMENT IMPERIAL JAPANESE NAVY	s.12	英文の水路業務案内
574	海圖圖式(大韓民国海軍水路局)	1957	玄関前での集合写真
576	海軍兵学校教育参考館圖録(海軍兵学校)	s.09	
578	故重松大佐寄贈圖書目録	s.16	重松大佐の遺言により第五課に寄贈された図書
580	ロソップ島日食観測行	s.09	S9.2.14の皆既日食に参加した隊員の日記
594	海軍大学講義資料(航海術)	t.13~15	
614	写真集	t14,s02,s14	T14,S2,S14
654	計画係参考記録		歴代水路部長、職員集合写真 1袋入
657	写真		昭和18年~20年までの航路部の記
281	水族誌	m17.09	
313	大東京町名便覧	s07.10	
477	軍艦に関する資料		
485	小笠原島概観	s12.07	
500	米国及び英国に対する宣戦の詔書	s.16.12	
593	終戦関係水路部提出資料	s20.08	
	水路學會報告 第壹号	m19.08	
	水路學會報告 第貳號	m17.06	
	水路學會報告 第參號	m17.09	
	水路學會報告 第四號	m17.10	
	水路學會報告 第五號	m17.11	
	水路學會報告 第六号	m17.12	
	日本船路細見記	天保13	
	安政7年庚申歳晴雨考	安政07	
	廻船安乗録	文化07	1810 航海運用心得
	理学入式遠西観象図説 上	文政06	
	幕府時代の長崎 上下	m36.10	長崎市役所
	亜米理加合衆国航海学書付録率表	安政04	ジョンマンジロウ
	大日本国沿海略圖	慶応03	
	測量稿	嘉永6年	
	機密海図		
	東郷平八郎書(明大海)		

所蔵目録16「旧版水路誌」(水路誌)

番号	資料名	刊行年	備考
813	台湾水路誌		
	日本水路誌 第1巻		
	寰瀛水路誌 第一巻 上	m18.06	
	寰瀛水路誌 第一巻 上 追補	m25.04	
	寰瀛水路誌 第一巻 下	m18.06	
	寰瀛水路誌 第一巻 下	m26.02	
	寰瀛水路誌 第2巻	m19.12	
	寰瀛水路誌 第3巻	m21.06	
	寰瀛水路誌 第4巻	m17.06	
	寰瀛水路誌 第5巻	***	
	寰瀛水路誌 第6巻	m19.03	
	寰瀛水路誌 第7巻	m17.05	
	寰瀛水路誌 第8巻 上	m22.06	
	寰瀛水路誌 第10巻	m15.03	
	寰瀛水路誌 第11巻	m18.03	
	寰瀛水路誌 第12巻	m15.11	
	寰瀛水路誌 第十五巻	m19.10	
	寰瀛水路誌 第16巻	m15.08	
	寰瀛水路誌 第17巻	m16.05	
	寰瀛水路誌 第18巻	m21.03	
	日本水路誌 第1巻	m37.12	
	日本水路誌 第1巻	t03.10	
	日本水路誌 第1巻	t07.03	
	日本水路誌 第2巻	m27.07	
	日本水路誌 第2巻	t11.02	
	日本水路誌 第2巻 附録	m29.07	
	日本水路誌 第2巻 上	m42.09	
	日本水路誌 第2巻 下	m41.10	
	日本水路誌 第3巻	m37.08	
	日本水路誌 第3巻	m44.03	
	日本水路誌 第3巻 その1	t10.07	
	日本水路誌 第3巻 その2	t10.07	
	日本水路誌 第4巻	m30.03	
	日本水路誌 第4巻	m40.06	
	日本水路誌 第4巻	t05.12	
	日本水路誌 第5巻	m31.03	
	日本水路誌 第5巻	m38.12	
	日本水路誌 第5巻	m45.03	
	日本水路誌 第5巻	t05.12	
	日本水路誌 第6巻	m44.12	
	日本水路誌 第6巻	t08.07	
	日本水路誌 第7巻	t08.10	
	日本水路誌 第8巻	t07.11	
	日本水路誌 第9巻	t07.11	
	日本水路誌 第10巻 上	t09.04	
	日本水路誌 第10巻 下	t09.07	
	本州沿岸水路誌 第1巻	t14.12	
	本州沿岸水路誌 第1巻	s09.07	
	本州沿岸水路誌 第1巻 その1	s09.07	
	本州沿岸水路誌 第1巻 その2	s09.07	
	本州沿岸水路誌 第1巻 その3	s09.07	
	本州沿岸水路誌 第2巻	s06.11	
	本州沿岸水路誌 第2巻	s15.03	
	本州沿岸水路誌 第2巻 その1	s15.03	
	本州沿岸水路誌 第2巻 その2	s15.03	
	支那海水路誌 第1巻	m32.03	
	支那海水路誌 第1巻	m38.08	
	支那海水路誌 第2巻	m25.07	

所蔵目録16「旧版水路誌」(水路誌)

番号	資料名	刊行年	備考
	支那海水路誌 第2巻	m26.12	附録
	支那海水路誌 第2巻	m33.07	
	支那海水路誌 第2巻	m38.07	
	支那海水路誌 第2巻	m40.12	追補
	支那海水路誌 第3巻	m27.06	
	支那海水路誌 第3巻	m33.03	
	支那海水路誌 第3巻	m38.11	
	支那海水路誌 第4巻	m27.10	
	支那海水路誌 第4巻	m33.08	
	支那海水路誌 第4巻	m39.06	
	支那海水路誌 第5巻 上	m33.09	
	支那海水路誌 第5巻 上	m41.03	
	支那海水路誌 第5巻 下	m34.03	
	支那海水路誌 第5巻 下	m42.03	
	支那海水路誌 第6巻 上	m34.07	
	支那海水路誌 第6巻 上	m41.02	
	支那海水路誌 第6巻 下	m35.03	
	支那海水路誌 第6巻 下	m43.08	
	支那海水路誌 第7巻 上	m36.03	
	支那海水路誌 第7巻 上	m41.07	
	支那海水路誌 第7巻 下	m35.06	
	支那海水路誌 第7巻 下	m43.03	
	支那沿岸水路誌 第1巻	t04.10	
	支那沿岸水路誌 第2巻	t06.03	
	支那沿岸水路誌 第3巻	t05.03	
	支那海東側水路誌 第1巻	t07.04	
	支那海東側水路誌 第2巻	t07.03	
	支那海西側水路誌 第1巻	t07.07	
	支那海西側水路誌 第2巻	t08.06	
	南支那海水路誌 第1巻 その1	s16.03	
	南支那海水路誌 第1巻 その1	s04.09	
	南支那海水路誌 第1巻 その2	s04.09	
	南支那海水路誌 第2巻	s04.09	
	南支那海水路誌 第2巻	s16.03	
	南支那海水路誌 第3巻	t14.12	
	南支那海水路誌 第3巻	s14.08	
	支那東岸水路誌 第1巻	s17.06	
	支那東岸水路誌 第1巻 その1	s06.12	
	支那東岸水路誌 第1巻 その2	s06.12	
	支那東岸水路誌 第1巻 2	s06.12	
	支那東岸水路誌 第2巻	s06.12	
	支那東岸水路誌 第2巻 その1	s06.12	
	支那東岸水路誌 第2巻 その2	s06.12	
	墨西哥 中米西岸水路誌	s05.07	
	南極洋水路誌	s15.10	
	南洋群島水路誌	t07.07	
	南洋群島水路誌	t14.12	
	メキシコ中米西岸水路誌	s15.03	
	南米西岸水路誌	s06.12	
	豪州沿岸水路誌 2巻	s08.11	
	豪州沿岸水路誌 4巻	s19.07	
	豪州沿岸水路誌 5巻	s12.06	
	ニュージーランド沿岸水路誌 1巻	s10.03	
	ニュージーランド沿岸水路誌 2巻	s09.10	
	南太平洋諸島東部水路誌	s09.02	
	南太平洋諸島西部水路誌 1巻	s10.03	
	南太平洋諸島西部水路誌 2巻	s10.10	
	アラスカ沿岸水路誌 1巻	s07.01	

所蔵目録16「旧版水路誌」(水路誌)

番号	資料名	刊行年	備考
	アラスカ沿岸水路誌 2巻	s07.11	
	カナダ西岸水路誌 1巻	s11.08	
	カナダ西岸水路誌 2巻	s11.09	
	布哇水路誌	t12.01	
	ハワイ諸島水路誌	s10.11	
	ハワイ諸島水路誌	s14.10	
	北米合衆国西岸水路誌	s13.03	
	北米合衆国西岸水路誌その1	s04.12	
	北米合衆国西岸水路誌その2	s04.12	
	西伯利亚東岸水路誌 第1巻	s05.07	
	西伯利亚東岸水路誌 第2巻	s05.03	
	黒龍沿岸州水路誌	m28.06	
	黒龍沿岸州水路誌 全	m37.09	
	黒龍沿岸州水路誌 全	m38.06	黒龍海灣州水路誌 外編
	露領沿海州水路誌 全	t01.11	
	露領沿海州水路誌 全	t08.03	
	露領沿海州水路誌 追補第一 上	t12.04	
	露領沿海州水路誌 追補第一 下	t12.04	
	北海道樺太南部沿岸水路誌 第1巻その1	s03.10	
	北海道樺太南部沿岸水路誌 第1巻その2	s03.10	
	北海道樺太南部沿岸水路誌 第2巻	s03.10	
	樺太南部沿岸千島列島水路誌	s12.03	
	朝鮮水路誌 全	m27.11	
	朝鮮水路誌 全	m32.02	
	朝鮮水路誌 全	m40.03	
	朝鮮沿岸水路誌 第1巻	s08.01	
	朝鮮沿岸水路誌 第2巻	s09.08	
	台湾南西諸島水路誌	t08.07	
	台湾南西諸島沿岸水路誌	s07.07	
	台湾南西諸島水路誌	s16.03	
1	軍機水路誌 第一巻	s19.11	
2	軍機水路誌 第二巻	s11.08	
3	軍機水路誌 第三巻	s09.06	
4	軍機水路誌 第三巻	s19.05	
5	軍機水路誌 第四巻	s12.07	
6	水路報道	m27.02	21~40
7	水路報道	m32.01	41~60
8	水路報道	m37.07	61~68
9	水路報道	m41.03	71~94
10	水路報道	m45.03	95~98
13	水路特報 第38号	t02.02	
14	水路特報 第45号	t02.04	
15	水路特報 第46号	t02.09	
16	水路特報 第47号	t02.10	
17	樺太北部水路特報	t10.03	
18	支那沿岸水路特報	t06.07	
19	朝鮮水路特報	t07.10	
20	合本水路雑誌 7巻	***	61~70
21	合本水路雑誌 8巻	m17.03	71~80
22	合本水路雑誌 9巻	m17.07	81~90
23	合本水路雑誌 10巻	m18.05	91~100
24	合本水路雑誌 11巻	m19.05	101~110
25	合本水路雑誌 12巻	m20.03	111~120
26	合本水路雑誌 13巻	m20.12	121~130
27	合本水路雑誌 14巻	m23.12	134~140
28	水路雑誌	m39.10	1~7
29	水路雑誌	t12.06	8~10
30	北海道本島沿岸水路誌	s11.03	

所蔵目録16「旧版水路誌」(水路誌)

番号	資料名	刊行年	備考
31	内海水路誌	s12.11	
32	九州沿岸水路誌	s13.03	
33	揚子江水路誌 第一巻	t05.12	
34	揚子江水路誌 第一巻	t14.08	水路船泊総記
35	揚子江水路誌 第二巻	t06.11	
36	揚子江水路誌 第二巻	t15.03	
37	揚子江水路誌 第二巻 その1	t15.03	
38	揚子江水路誌 第三巻	t06.11	
39	揚子江水路誌 第三巻	s02.01	
40	南洋群島水路誌	s15.07	
41	東叢島水路誌 第一巻	t03.03	
42	東叢島水路誌 第二巻	t04.01	
43	東叢島水路誌 第三巻	t07.09	
44	東叢島水路誌 第四巻	t07.01	
45	スマトラ東側水路誌	t09.04	
46	スマトラ東部水路誌	s05.03	
47	スマトラ東部水路誌	s17.06	
48	麻刺加海峡水路誌	t10.09	
49	麻刺加海峡水路誌	s03.09	
50	菲律濱諸島水路誌 第一巻	s05.07	
51	菲律濱諸島水路誌 第一巻	s18.09	
52	菲律濱諸島水路誌 第二巻	t11.10	
53	菲律濱諸島水路誌 第二巻	s06.03	
54	菲律濱諸島水路誌 第三巻	s07.03	
55	菲律濱諸島水路誌 下巻 四	t15.03	
56	菲律濱諸島水路誌 第四巻	s07.11	
57	バンダ海諸島水路誌	s02.01	
58	ニューギネア西部水路誌	s07.08	
59	ニューギネア水路誌 第一巻	s02.06	
60	ニューギネア水路誌 第一巻	s12.11	
61	ニューギネア水路誌 第二巻	s02.11	
62	ニューギネア水路誌 第二巻	s13.03	
63	瓜哇海水路誌	t10.03	
64	ジャバ海水路誌第一巻	s13.12	
65	ジャバ海水路誌第二巻	s14.02	
66	マラッカ海峡水路誌	s11.12	
67	ビルマ海水路誌	s10.05	
68	ベンガル湾水路誌	s09.12	
69	ベンガル湾東側水路誌 全	t02.03	
70	ベンガル湾東部水路誌	s03.03	
71	印度西岸水路誌	s08.07	
72	印度西岸水路誌	s16.12	
73	印度洋南部水路誌	s12.03	
74	ペルシャ海灣水路誌	s10.03	
75	ペルシャ海灣水路誌 その1	s10.03	
76	ペルシャ海灣水路誌 その2	s10.03	
77	紅海アデン海灣水路誌 第一巻	s10.09	
78	紅海アデン海灣水路誌 第二巻	s12.08	
79	アフリカ東岸水路誌 第一巻	s08.07	
80	アフリカ東岸水路誌 第二巻	s10.01	
81	濠洲沿岸水路誌 第一巻	s07.07	
82	濠洲沿岸水路誌 第一巻	s16.03	
83	濠洲沿岸水路誌 第二巻	s08.11	
84	濠洲沿岸水路誌 第三巻	s07.01	
85	濠洲沿岸水路誌 第三巻	s14.05	
86	濠洲沿岸水路誌 第四巻	s06.07	
87	濠洲沿岸水路誌 第四巻	s19.07	
88	東京海灣ノ潮流	s04.12	

所蔵目録16「旧版水路誌」(水路誌)

番号	資料名	刊行年	備考
89	佐世保港外ノ潮流	s10.02	
90	日本沿岸地名表	s11.03	
92	呂宋島水路紀要	m31.06	
93	台湾水路紀要	m28.08	
94	近海航路誌	s07.08	
95	水路里程表	t10.09	
96	距離表	t09.04	
97	距離表	s12.03	
98	港湾誌 第一巻	s19.05	
99	南方方面対景図集 第一巻	s18.09	南方海軍航路部作成
100	海南島対景図	s13.09	水路部作成
	支那海水路誌 1	m23.07	
	支那海水路誌 2	m25.07	
	支那水路誌 3	-	
	支那水路誌 1	-	
	支那水路誌 2	-	
	支那東岸水路誌	m08	
	大日本南島水路誌 2	m07	
	大日本南島水路誌 3	m07	
	大日本南島水路誌 1	m07	
	臺灣水路誌	m06.01	
	台湾水路誌	m06	
	臺灣水路誌	m07.11	
	日本水路誌 1	m25	
	日本水路誌 2	m25	
	フィジー群島水路誌	m25	(訳)海軍水路局
	北海道水路誌	m06.03	

所蔵目録17「旧版水路誌」(水路要報)

番号	資料名	刊行年	備考
1	水路要報 第1年及第2年		T11.09.01~'T12.09.01
2	水路要報 第3年		T13.01.01~'T13.12.01
3	水路要報 第4年		T14.01.01~'T14.12.01
4	水路要報 第5年		T15.01.01~'T15.12.01
5	水路要報 第6年 上		S02.01.01~'S02.06.01
6	水路要報 第6年 下		S02.07.01~'S02.12.01
7	水路要報 第7年 上		S03.01.01~'S03.09.01
8	水路要報 第7年 下		S03.07.01~'S03.12.01
9	水路要報 第8年		S04.01.01~'S04.12.01
10	水路要報 第9年		S05.01.01~'S05.12.01
11	水路要報 第10年		S06.01.01~'S06.12.01
12	水路要報 第11年		S07.01.01~'S07.12.01
13	水路要報 第12年		S08.01.01~'S08.12.01
14	水路要報 第13年		S09.01.01~'S09.12.01
15	水路要報 第14年		S10.01.01~'S10.12.01
16	水路要報 第15年		S11.01.01~'S11.12.01
17	水路要報 第16年		S12.01.01~'S12.12.01
18	水路要報 第17年		S13.01.01~'S13.12.01
19	水路要報 第18年		S14.01.01~'S14.12.01
20	水路要報 第19年		S15.01.01~'S15.12.01
21	水路要報 第19年増刊		
22	水路要報 第20年		S16.01.01~'S16.12.01
23	水路要報 第21年		S17.01.01~'S17.12.01
24	水路要報 第22年		S18.01.01~'S18.12.01
25	水路要報 第23年		S19.01.01~'S19.01.31

所蔵目録18「旧版水路誌」(図誌目録)

番号	資料名	刊行年	備考
1	供給水路図誌目録	m45.01	m34~m45(m37欠)
2	供給水路図誌目録	t06.01	t2~t6
3	刊行水路図誌目録	t07.01	t5~t7
4	水路図誌目録 大正8年		
5	水路図誌目録 大正10年		t8~t10(t10のみ採用)
6	水路図誌目録 大正9年	t09.03	
7	水路図誌目録 大正11年	t11.02	
8	水路図誌目録 大正12年	t12.03	
9	英文水路図誌目録 1923年	t12.06	
10	水路図誌目録 大正14年	t14.03	
11	水路図誌目録 大正15年	t15.05	
12	CATALOGUE of CHARTS AND BOOKS	t15.08	
13	水路図誌目録 昭和2年	s02.02	
14	水路図誌目録 昭和3年	s03.01	
15	水路図誌目録 昭和4年	s04.02	
16	水路図誌目録 昭和5年	s05.03	
17	水路図誌目録 昭和6年	s06.03	
18	水路図誌目録 昭和7年	s07.03	
19	水路図誌目録 昭和8年	s08.06	
20	水路図誌目録 昭和9年	s09.06	
21	普通水路図誌目録 昭和10年	s10.05	
22	普通水路図誌目録 昭和11年	s11.03	
23	普通水路図誌目録 昭和12年	s12.05	
24	普通水路図誌目録 昭和13年	s13.03	
25	水路図誌目録 昭和14年	s14.03	
26	普通水路図誌目録 昭和15年	s15.01	
27	普通水路図誌目録 昭和16年	s16.01	
28	普通水路図誌目録 昭和16年追補	s16.07	
29	普通水路図誌目録 昭和17年	s17.01	
30	普通水路図誌目録 昭和18年	s18.01	
31	普通水路図誌目録 昭和19年	s19.05	
32	普通航空図誌目録	s10.05	
33	普通航空図誌目録	s11.04	
34	普通航空図誌目録	s12.05	
35	普通航空図誌目録	s15.12	
36	秘密航空図誌目録	s13.01	
37	秘密航空図誌目録	s10.07	
38	秘密航空図誌目録	s15.12	
39	秘密航空図誌目録	s20.01	
40	秘密水路図誌目録	t10.11	
41	秘密水路図誌目録	t15.01	
42	秘密水路図誌目録	s05.01	
43	秘密水路図誌目録	s09.10	
44	秘密水路図誌目録	s07.01	
45	秘密水路図誌目録	s12.03	
46	秘密水路図誌目録	s13.12	
47	秘密水路図誌目録	s15.07	
48	秘密水路図誌目録	s17.05	
49	蘇国図誌目録 1928年	s	
647-1	秘密航空図誌目録 昭和19年5月	s.19.05	
653	水路部刊行海図調(原備掛)	***	海図の図誌目録
-	水路図誌目録	m26.01	
-	刊行図誌目録 1	m23.01	
-	刊行図誌目録 2	m24.02	

所蔵目録19「旧版水路誌」(潮汐表)

番号	資料名	刊行年	備考
1	大正10年潮汐表	t09.09	
2	大正11年潮汐表	t10.09	
3	大正12年潮汐表	t11.06	
4	大正13年潮汐表	t12.07	
5	大正14年潮汐表	t13.08	
6	大正15年潮汐表	t14.08	
7	大正16年潮汐表	t15.06	
8	昭和 3年潮汐表	s02.08	
9	昭和 4年潮汐表 上	s03.06	
10	昭和 4年潮汐表 下	s03.08	
11	昭和 5年潮汐表 上	s04.07	
12	昭和 5年潮汐表 下	s04.06	
13	昭和 6年潮汐表 上	s05.07	
14	昭和 6年潮汐表 下	s05.05	
15	昭和 7年潮汐表 上	s06.07	
16	昭和 7年潮汐表 下	s06.05	
17	昭和 8年潮汐表 上	s07.07	
18	昭和 8年潮汐表 下	s07.05	
19	昭和 9年潮汐表 上	s08.07	
20	昭和 9年潮汐表 下	s08.05	
21	昭和10年潮汐表 上	s09.08	
22	昭和10年潮汐表 下	s09.05	
23	昭和11年潮汐表 上	s10.07	
24	昭和12年潮汐表 上	s11.06	
25	昭和12年潮汐表 下	s11.06	
26	昭和13年潮汐表 上	s12.06	
27	昭和13年潮汐表 下	s12.06	
28	昭和14年潮汐表 上	s13.06	
29	昭和14年潮汐表 下	s13.06	
30	昭和15年潮汐表 上	s14.09	
31	昭和15年潮汐表 下	s14.05	
32	昭和16年潮汐表 上	s15.08	
33	昭和16年潮汐表 下	s15.06	
34	昭和17年潮汐表 上	s16.08	
35	昭和17年潮汐表 下	s16.07	
36	昭和18年潮汐表 上	s17.07	
37	昭和18年潮汐表 下	s17.07	
38	昭和19年潮汐表 上	s18.08	
39	昭和19年潮汐表 下	s18.10	
40	昭和20年潮汐表 上	s19.01	
41	昭和20年潮汐表 下	s19.01	

この報告書の内容に関するお問い合わせは、下記宛にお願いします。

一般財団法人 日本水路協会 調査研究部
〒144-0041 東京都大田区羽田空港 1-6-6
Tel 03 (5708) 7135 Fax 03 (5708) 7072
E-mail cho-sa@jha.jp

一般財団法人 日本水路協会 発行