





## 中沼小学校 児童・家庭 アンケートから

中沼小学校で行ったアンケートは71%という回答率で、皆さんの「安心安全」への関心の深さがうかがえました。

### ●交通事故につながる「危ない！」の原因を探ると・・・

	道路の問題	・・・	歩道がない、または狭い	
	自分の問題	・・・	道路に飛び出した	
	相手の問題	・・・	車がスピードを出している	

という3つの意見が多数を占めていました。

### ●交差点の「一時停止を守る！」

団地内道路の交差点では、どちらか一方の道の「一時停止」に対して「守られていない」ことが多いようです



「交差点」では・・・

### 「車」は一時停止のない方向でも必ずスピードを緩める！

「一時停止」のある交差点で、左右を見通せる位置まで一気に進んで停止していませんか？このような止まり方では、自動車はもちろん、歩行者や自転車と衝突なんてことになりかねません。特に見通しの悪い交差点では3段階の停止が重要です。

- 1>停止線で一時停止し、周囲の安全を確認する。
- 2>少し進んで車の頭を出し、再停止する。
- 3>左右の確認ができる位置まで進み、再度停止、安全確認する。

### 「自転車・歩行者」も必ず一時停止をする！

自転車の事故は「自転車対車両」が圧倒的に多く、その中でも「出会い頭衝突」が全体の約6割を占めています！見通しの悪い交差点、狭い道から広い道に出るとき、一時停止のある交差点などでは、必ず一時停止し安全を確認しましょう！！

**自転車は車両です！交通ルールとマナーを守りましょう！**

### ●「川」は「危険な場所」？

「子どもに行きたくくない場所は？」の問いに、60%以上の家庭が「川・水辺・川岸」等と答えていました。

「川」は、昔から私たちの生活を「水」や「交通手段」として支えてくれる、大切な物です。しかし「川」と「人」の関係は、決して良いものばかりではありません。災害をもたらすのも、また「川」なのです。特に、春先の雪解けの時の川の増水など、子どもたちに声かけをして、地域みんなで見守りましょう！



## 中沼のみんなを守る「丘珠交番」

中沼の地区を見守ってくれているのが「丘珠交番」です。場所は…東区北35条東26丁目 苗穂丘珠線沿いです。

丘珠交番 Tel 011-781-6215



ただし「緊急時」には交番や警察署ではなく「110番」した方がいい場合もあるので覚えておこう！！

## 中沼小学校区域での「安心安全」への取り組み



中沼小学校屋上からモエレ山を望む

中沼小学校やその周辺の地域でも、色々な「安心安全」への取り組みが行われています。

東警察署による先生たちの防犯訓練



中沼小学校は校内にミニ児童会館があるので安心安全



中沼自主防犯パトロール隊による交通指導



お祭りで和太鼓発表を行い小学校も地域と交流



東消防団中沼分団の訓練

## 「安心安全マップ作り」の効果

### 【被害防止能力】

自分たちで危険な場所を探して歩くことで、どのような場所が危険かを理解できるようになる

### 【コミュニケーション能力】

みんなで作ることで、コミュニケーションをとる力が育つ

### 【地域への愛着心】

地域への関心が高まり、子どもは地域に見守ってくれる大人がたくさん居ることに気づく

### 【非行防止能力】

コミュニケーションをとることによって社会性が、地域の安全に貢献する活動をすることによって市民性が育つ

### 【大人の犯罪意識】

子どもを地域ぐるみで守る意識が高まり、安心安全なまちづくり・地域づくりへと発展する

## 札苗地区

# 安心安全マップ

part.3 中沼小学校区編



子どもやお年より・地域のみんを事故や犯罪から守る「札苗地区 安心安全マップ」

Part.3は「中沼小学校区編」です！

part.1「札苗北小・札苗緑小学校区編」(H20.4)

part.2「札苗小・東苗穂小学校区編」(H21.4)

このマップを作成するに当たり、中沼小学校の児童及びご家庭にアンケートを実施しました。また、校区内各町内会の皆さんから、地域の情報を頂きました。

アンケートによると、子どもたちの65%が放課後外で遊んでいます。中沼小学校の子どもたちは「公園」で遊ぶことが大好きです。一番人気なのは「中沼団地第1公園」「中沼公園」

・・・続いて「モエレ沼公園」「中沼団地第3公園」外での遊びは、公園での「遊具遊び」に次いで人気の「自転車乗り」でも、約40%の子どもたちが、今までに、車や自転車にぶつかりそうになって、危ない思いをしたことがあるといえます。特に、一時停止のある交差点での不注意が多いようです。これは大きな事故に繋がる可能性もあります。

このマップづくりをきっかけに、みんなでもう一度、地域での、色々な「安心安全」について確認してみましょう！

札苗地区「安心安全マップ」や、アンケートの集計結果は、札苗地区ホームページ [http://www.geocities.jp/maere\\_satunae/](http://www.geocities.jp/maere_satunae/) からご覧いただけます。

このマップへのご意見・ご質問などは、札苗まちづくりセンター (tel 011-783-3608) 又はモエレまちづくり委員会・まちの情報委員会 メール (maere\_satunae@yahoo.co.jp) まで



平成22年4月発行

企画制作・発行 モエレまちづくり委員会/まちの情報委員会

